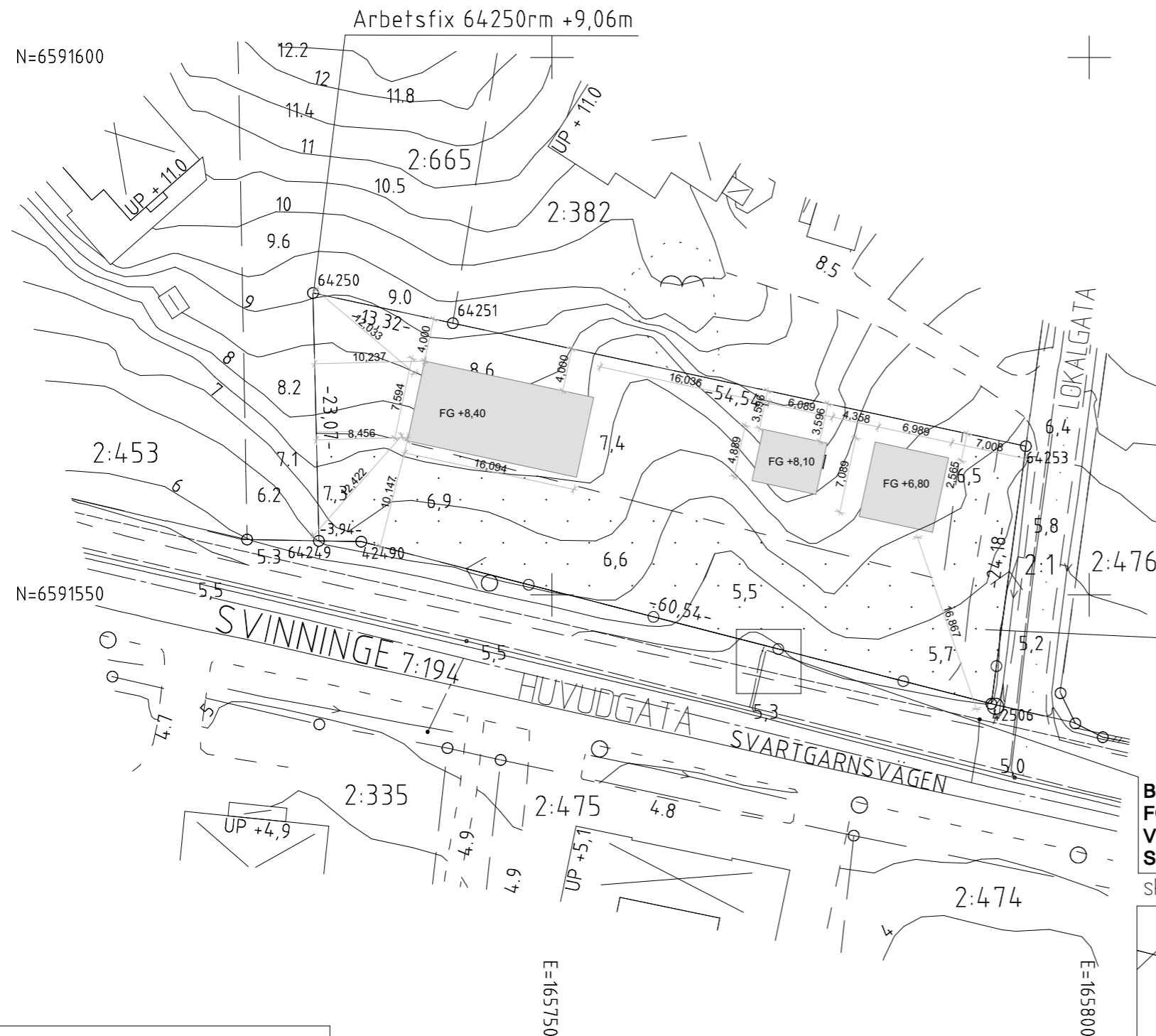


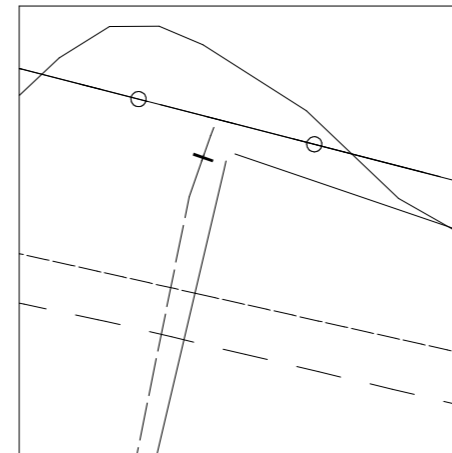
SVARTGARN

Planbestämmelser: B fril II

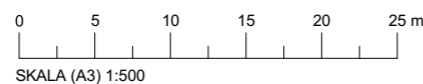
e₁ 10
e₃ 1500
e₄ 3
n₁ v₁



BEFINTLIG FÖRBINDELSEPUNKT
V32 PEM
S160 PVC Sf ca + 3,30
skala 1:100



BYGGLOVSHANDLING	
SVARTGARN 2:666 ÖSTERÅKERS KOMMUN NYBYGGNAD AV ENBOSTADSHUS GÄSTSTUGA, GARAGE	
DATUM	2019-03-28
KONTAKTPERSON	JOHN ANDERS ALBINSSON
TELEFON NR.	070 419 7306
SITUATIONSPLAN	
SKALA	RITNINGNUMMER
(A3) 1:500	A00:01



Koordinatsystem : SWEREF 99 18 00 / RH 2000



Samhällsbyggnadsförvaltningen
Kart- och mätenheten

NYBYGGNADSKARTA över Svartgarn 2:666

Landareal: 1508 m²
Vattenareal: - m²
Adress: Svartgarnsvägen 7B
Skala: 1:500
Originalformat: A3

Detaljplan

Nummer: 493

Laga kraft: 2017-10-04

Koordinatsystem

Plan: SWEREF99 18 00

Höjd: RH2000

Nybyggnadskarta sammanställd

Datum: 2018-10-29

Monica Theander

Granskad av: TL

Fältkontroll av: EJ

Va-ledningar inlagda av Roslagsvatten AB

Datum: 2018-10-19

Av: Ulf Kjellberg

Redovisning av rättigheter kan vara ofullständig.

Före schaktning bör kontakt tas med www.ledningskollen.se för ledningsanvisning av underjordiska ledningar (till exempel: el, tele, kabeltv, fiberkabel, fjärrvärme och VA)

Koordinatlista, Roslagsvattens beskrivning, teckenförklaringar mm redovisas i bilagor.

Övrigt:

Situationsplan upprättad:

Ort: Datum:

Av:

Revidering nybyggnadskarta

Bet.	Ant	Ändring avser	Sign:	Datum:

Nybyggnadskarta nummer: 3280