

X= 6651500

KARTA

över avstyckning från

BENNEBOL 1:1
i Uppsala kommun,
Uppsala län

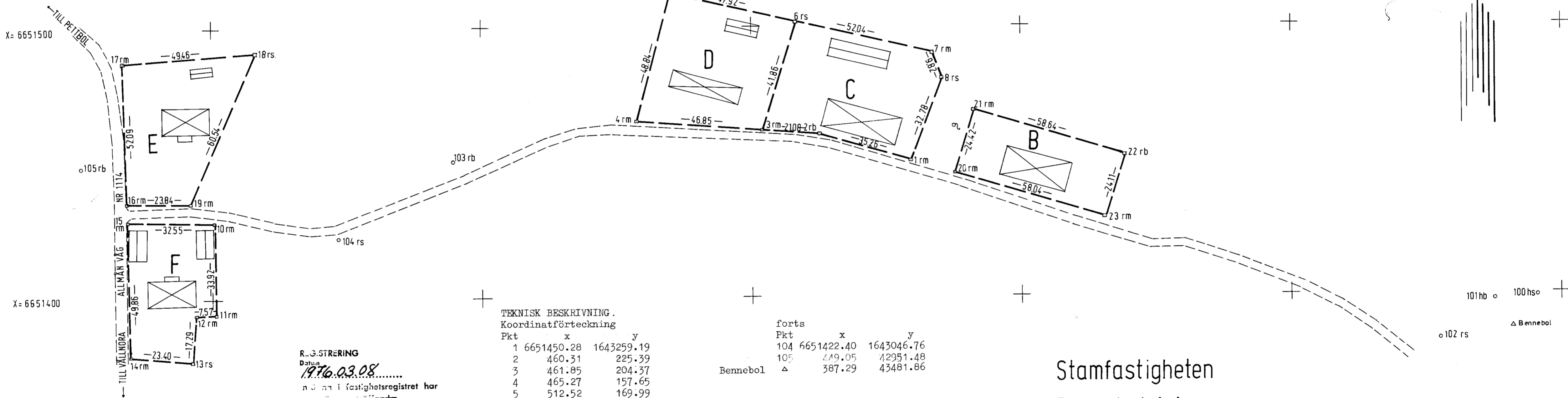
Upprättad år 1976 av

K-E Sandström
K-E Sandström
Förrättningslantmätare

K. Eriksson
K. Eriksson
Ingenjör

KA 2
Dnr 403/73

Stamfastigheten Bennebol 1:1



X= 6651500

X= 6651400

X= 6651300

101hb o 100hso
o102 rs
△ Bennebol

R.G. STRERING
 Datum 1976.03.08
 har i fastighetsregistret har
 strering
K. Eriksson
 för fastighetsregistermyndigheten

TEKNISK BESKRIVNING. Koordinatförteckning

Pkt	x	y
1	6651450.28	1643259.19
2	460.31	225.39
3	461.85	204.37
4	465.27	157.65
5	512.52	169.99
6	501.85	216.71
7	490.27	267.44
8	480.99	270.65
10	428.55	001.06
11	394.63	001.42
12	394.42	42993.85
13	377.19	992.47
14	379.36	969.17
15	429.22	968.52
16	435.98	968.35
17	488.05	967.02
18	491.28	43016.37
19	435.78	42992.19
20	445.52	43275.24
21	468.84	282.50
22	451.83	338.62
23	429.00	330.88
100	398.80	491.08
101	397.51	475.35
102	382.97	455.18
103	450.82	089.55

forts

Pkt	x	y
104	6651422.40	1643046.76
105	449.05	42951.48
Bennebol	△	387.29 43481.86

FASTIGHETSÄTTSLIG BESKRIVNING

Lotten	Bennebol	1:3	1415 kvm
Lotten B	Bennebol	1:3	1415 kvm
Lotten C	"	1:4	2253 kvm
Lotten D	"	1:5	2125 kvm
Lotten E	"	1:6	1951 kvm
Lotten F	"	1:7	1509 kvm

Stamfastigheten Bennebol 1:1

Ägare till samtliga lotter:
 Hargs Egendom AB
 c/o Kurt Winberg
 Box 245
 751 05 Uppsala
 00-16

Nyttillkommen gräns: - - - - -

Reg. karta: 128 08:

skala 1:1000

Y= 1643000

Y= 1643100

Y= 1643200

Y= 1643300

Y= 1643400

Y= 1643500



Uppsala Länsår

Akt nr:

03

76

190

*Tillhörande material
filmatiserat på annan film.*

FASTIGHETSBLDNINGSMYNDIGHETEN

Uppsala lantmäteridistrikt

HANDLINGAR

Upprättade år 1976	Dnr 403/73
Ärende Avstyckning från BENNEBOL 1:1	
Registerområde Uppsala	
Kommun Uppsala	Län Uppsala

LÄNSSTYRELSEN, UPPSALA
Lantmäterienheten

Ink. 1976-01-30
63/1976

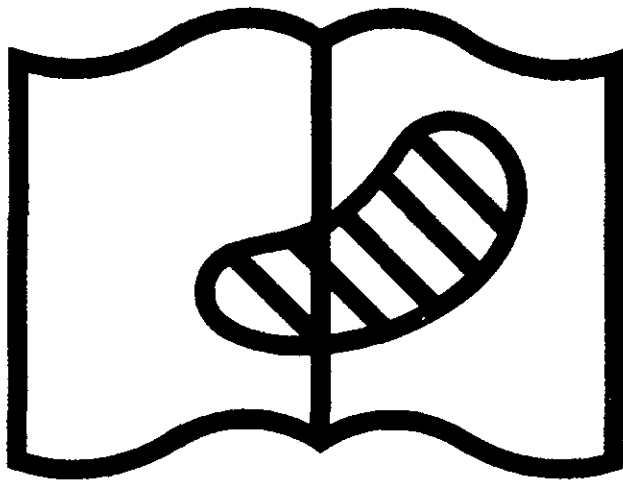
Lantmäteriet BI 0280 11.1972.50.000. SRA Sthlm 26429

Till akten hör

1 band
8 numrerade sidor
1 ineliggande karta
1 annan karta (plan) P m

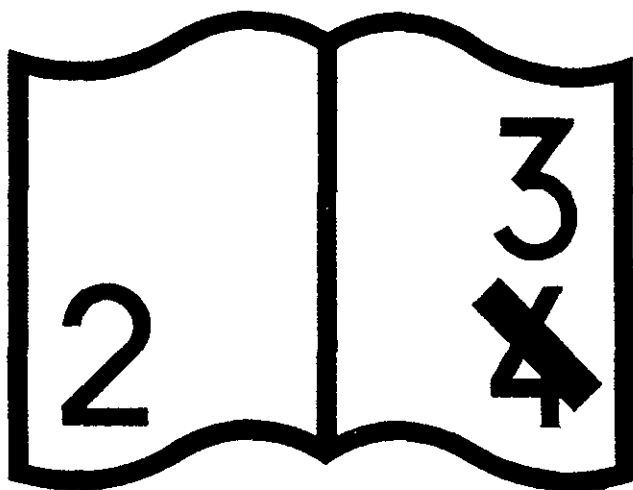
76:190

DÅLIG FÖRLAGA



Symbol 10. Förlagan svårläslig
Original difficult to read

FELPAGINERAD



Symbol 12. Felaktig sidnumrering eller felaktigt datum
Incorrect numbering

Ärende Avstyckning från BENNEBOL 1:1		Kommun Uppsala	Län Uppsala
Registerområde Uppsala		Nybildade fastigheter Bennebol 1:2	
Förrättningslantmätare <i>K-E Sandström</i> K-E Sandström		Registreringsdatum 1976.03.08	
		<input checked="" type="checkbox"/> Uppgift om åtgärd förrättningen avsett har införts i fastighetsregistret <i>Waglund</i> För fastighetsregistermyndigheten	
Fastighet, område m m	Fig	Areal HäKOR , m ² delareal	± ändring/ summa
Ägare, uppgifter till lokal skattemyndighet och andra anmärkningar			

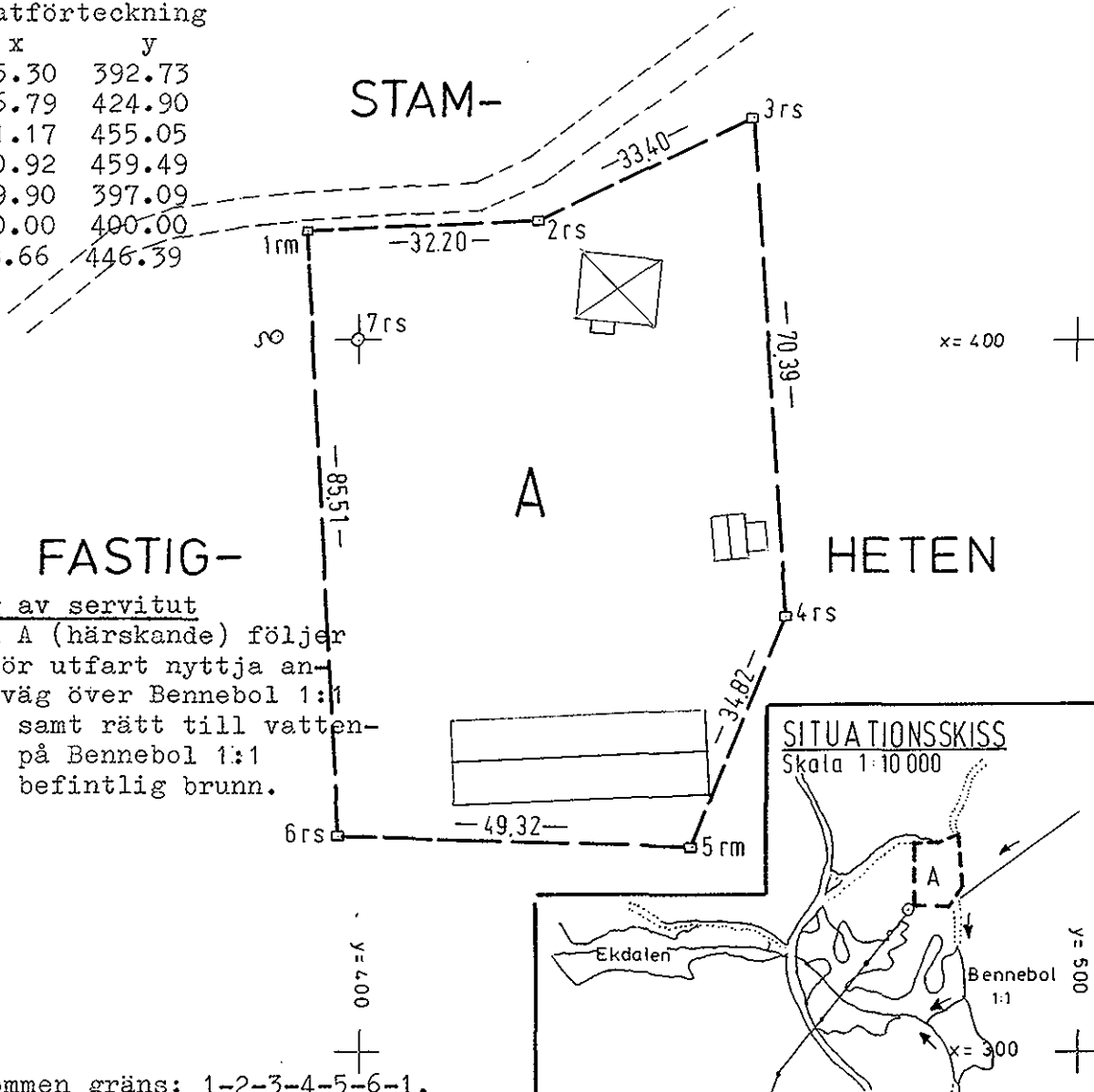
Lotten A Bennebol 1:2 5551

Hargs Egendom AB
c/o Kurt Winberg
Box 245
751 05 Uppsala.

00-16

TEKNISK BESKRIVNING
Koordinatförteckning

Pkt	x	y
1	415.30	392.73
2	416.79	424.90
3	431.17	455.05
4	360.92	459.49
6	329.90	397.09
7	400.00	400.00
5	328.66	446.39



Nybildning av servitut
Med lotten A (härskande) följer rätt att för utfart nyttja angränsande väg över Bennebol 1:1 (tjänande) samt rätt till vattentäkt ur en på Bennebol 1:1 (tjänande) befintlig brunn.

Nyttillkommen gräns: 1-2-3-4-5-6-1.

För det tekniska innehållet svarar

K-E Sandström

Skala 1:1000 Reg karta, lägesangivning 128 08: 55, 65

Framställd genom Nymätning

Mätning | Beräkning | Kartering | Ritn redigering

Ke Ke Ke Sk

1976-01-23

C 1 403/73

Ärende	Avstyckning från Bennebol 1:1		
	Registerområde Uppsala	Kommun Uppsala	Län Uppsala
Förrättningslantmätare	Namn distriktslantmätare K E Sandström		Handläggningsställe FBM:s kontor
Protokollförelä	Namn densamme		Handläggning <input checked="" type="checkbox"/> Utan sammanträde <input type="checkbox"/> Med sammanträde
Sakägare m m	Namn m m Hargs Egendoms AB, fideikommissaktiebolag enligt avvecklingslagen, företrätt av advokaten Kurt Winberg som boutredningsman och styrelseordförande i bolaget.		Närvarande
Yrkande	Enligt ansökningsen, aktbil A.		
Fastighetsbildningsbeslut	Skäl Avstyckningen avser 6 stycken bebyggda tomtplatser, vilka är avsedda att nyttjas för fritidsändamål. Ytterligare bebyggelse förbehålls ej av avstyckningen. Områdena är lämpliga för avsett ändamål. Planbehov föreligger ej.		
	Beslut Fastighetsbildning skall ske enligt karta och beskrivning, aktbilaga KA och BE. Avstyckad fastighet skall inte besvärast av fordran som avses i 10 kap 9 § första stycket fastighetsbildningslagen.		
Fördelning av förrättningskostnaderna	Hargs Egendoms AB, C/o advokaten Kurt Winberg		
Aktmottagare	densamme		
Avslutningsbeslut och besvärshänvisning	Förrättningen avslutas. Den som vill besvärast sig får anföra besvär hos Uppsala tingsrätt, Box 207, 751 04 Uppsala 1. Besvärast skall ha inkommit till tingsrätten Datum inom fyra veckor från denna dag eller senast ¹ 1976-02-20		

Vid protokollet

K. Sandström

Protokollet uppsatt/uppvisat
Datum

1976-01-12

K. Sandström
Förrättningslantmätare

¹ Om besvär anförs skall vid besvärastinlagan fogast två avskrifter av denna och av handlingar som eventuellt hör till inlagan.