

Karta över tomten nr

6

i kvarteret

Åkern

i Tierps köping

Dnr 28/63

Akt M 696

Upprättad vid tomtmätning den

17/4 1964 av

M. Jorck

Förrättningsman

Skala 1:400

10

5

0

10

20

30

40 meter

Förteckning över koordinater och gränsmärken

Nr	x	y	Markering
1	2808.24	2694.27	järnrör i betong
2	2794.32	2721.02	" " "
3	2776.64	2712.00	" " "
4	2774.23	2705.15	" " "
5	2784.61	2682.08	" " "





Tomtens areal: 765 m²

av stadsägare 408C

År 1964 den 17 april har denna förrättning genom sakägarnas godkännande av utlåtande angående gränsernas rätta sträckning vunnit laga kraft; betygar ex officio:

M. Jorck

Beteckningar

-  Stadsplanelinje
-  Stadsägargräns
-  Tomtgräns
-  Område som ej får bebyggas

x=2820

□ Brytningspunkt i tomtgräns

