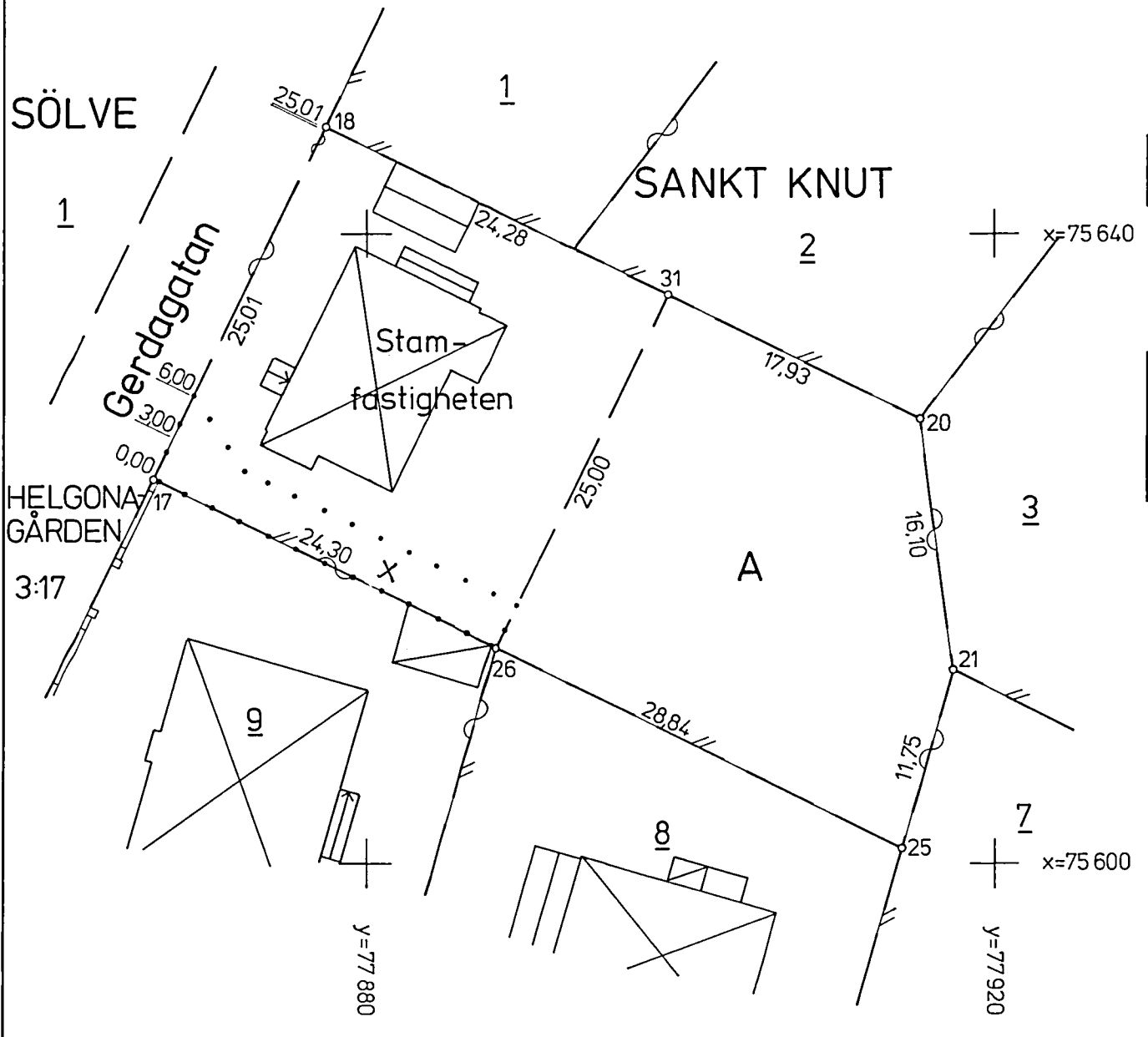


Ärende Avstyckning från Sankt Knut 10		Kommun Lund	Län Malmöhus
Förrättningslantmätare <i>Per Christiansson</i> Per Christiansson		Registerområde Lund	
Fastighet, område mm		Registreringsbevis Registreringsdatum 1987-10-15 För fastighetsregistermyndigheten <i>Gunna Bohlander</i>	
Fig	Area hektar, m <sup>2</sup> delarea	± ändring/ summa	
Ägare, uppgifter till lokal skattemyndighet och andra anmärkningar			

FASTIGHETSÄTTSLIG BESKRIVNING, aktbil BE 1

TEKNISK BESKRIVNING, aktbil BE 2

Lotten A= *Sankt Knut 10*



Framställd genom nvmätning	Skala 1:400	Märklass II	Koordinatsystem Lunds system 1970
För det tekniska innehållet svarar	Reg karta, lägesangivning 56	Beteckningsstandard TFA 4.6B: 1, 4	

Mätning | Beräkning | Kartering | Ritn redigering

*clrk*

1281K-8751

Lantmäteriet BI 0343 86-01 25.000 Liber Blankettförlag 38-80616-9

FASTIGHETSBLIDNINGSMYNDIGHETEN  
I LUNDS KOMMUN

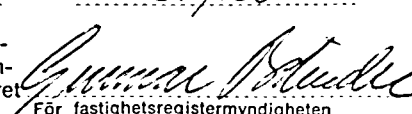
BESKRIVNING


Sida Aktbilaga

Datum  
1987-10-02

1 .....  
Dnr  
31/87

BE 1

Arende  Avstyckning från Sankt Knut 10		Kommun Lund	Län Malmöhus
Registerområde Lund		Registreringsdatum 1987-10-15	Dnr 87/105
<input checked="" type="checkbox"/> Uppgift om åtgärd för- rättningen avsett har in- förts i fastighetsregistret  För fastighetsregistermyndigheten			

Fastighet, område m m 1	Fig 2	Area hektar, m <sup>2</sup>			± ändring/ 4 summa	Ägare, uppgifter till lokal skattemyndighet och andra anmärkningar 5
		avstår 3a	erhåller 3b			
Lotten A	<i>Sankt Knut 11</i>			622,3	Salo och Rella Gronowitz Gerdagatan 16 223 62 LUND  05-11	
Sankt Knut 10 (Stamfastigheten)				607,4	Salo och Rella Gronowitz	
		Nytt servitut Rätt att för vägändamål och för framdragande av ledningar an- vända området x. Till förmån för: Lotten A Belastar: Sankt Knut 10				
I tjänsten  Per Christiansson Förrättningslantmätare						