

Nybyggnadskarta

över
Östra Ekedal 1:266

Dnr. 2020TEN/0700-5
 Skala 1:500 A3
 Planer dp148, laga kraft 2005
 Fastighetens areal: 787m

Koordinatsystem
 Plan: Sweref 99 18 00
 Höjd: RH2000

Andelar i VÄGF GUSTAVSBERG GA:2
 Andelar i ÖSTRA EKEDAL GA:14
 Andelar i ÖSTRA EKEDAL GA:15

Kartan bör inte användas som projekteringsunderlag
 Kartan får inte förvanskas

Höjdkurvorna är från 2016.
 Arbetsfix: +28,59m - överkant gränsrör

Ritad
 2020-11-24

Agneta Blomquist
 Mätningingenjör
 Kart & GIS
 Värmdö kommun


08-570 481 13 (direkt)
agneta.blomquist1@varmdo.se
 08-570 470 00 (växeln)
kartavdelningen@varmdo.se

Information om kommunalt vatten och avlopp

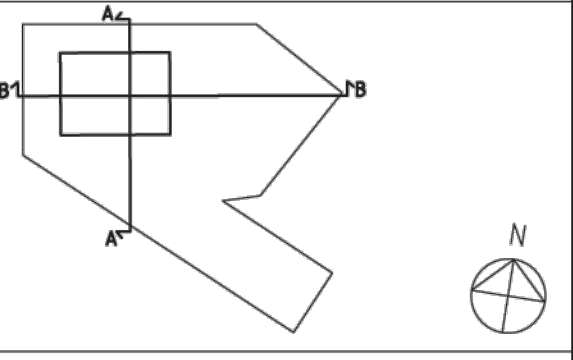
BET	ANT	ÄNDRINGEN AVSER	DATUM	SIGN
B	-	ÄNDRING AV BYGGLÖV - SE PM 2	01.07.2021	D.B
B	-	ÄNDRING AV BYGGLÖV - SE PM 1	14.06.2021	D.B

FÖRKLARINGAR OCH FÖRESKRIFTER

ALLA MÅTT ANGES I MM OM INGET ANNAT ANGES.
 PLUSHÖJDER ANGES I METER.
 ⊕ AVSER CENTRUMMÅTT
 ⊗ AVSER KANTYTTERMÅTT

 RÖDMARKERING VISAR NY BYGGNAD

BYGGLÖVSHANDLING



ÖSTRA EKEDAL 1:266, GUSTAVSBERG

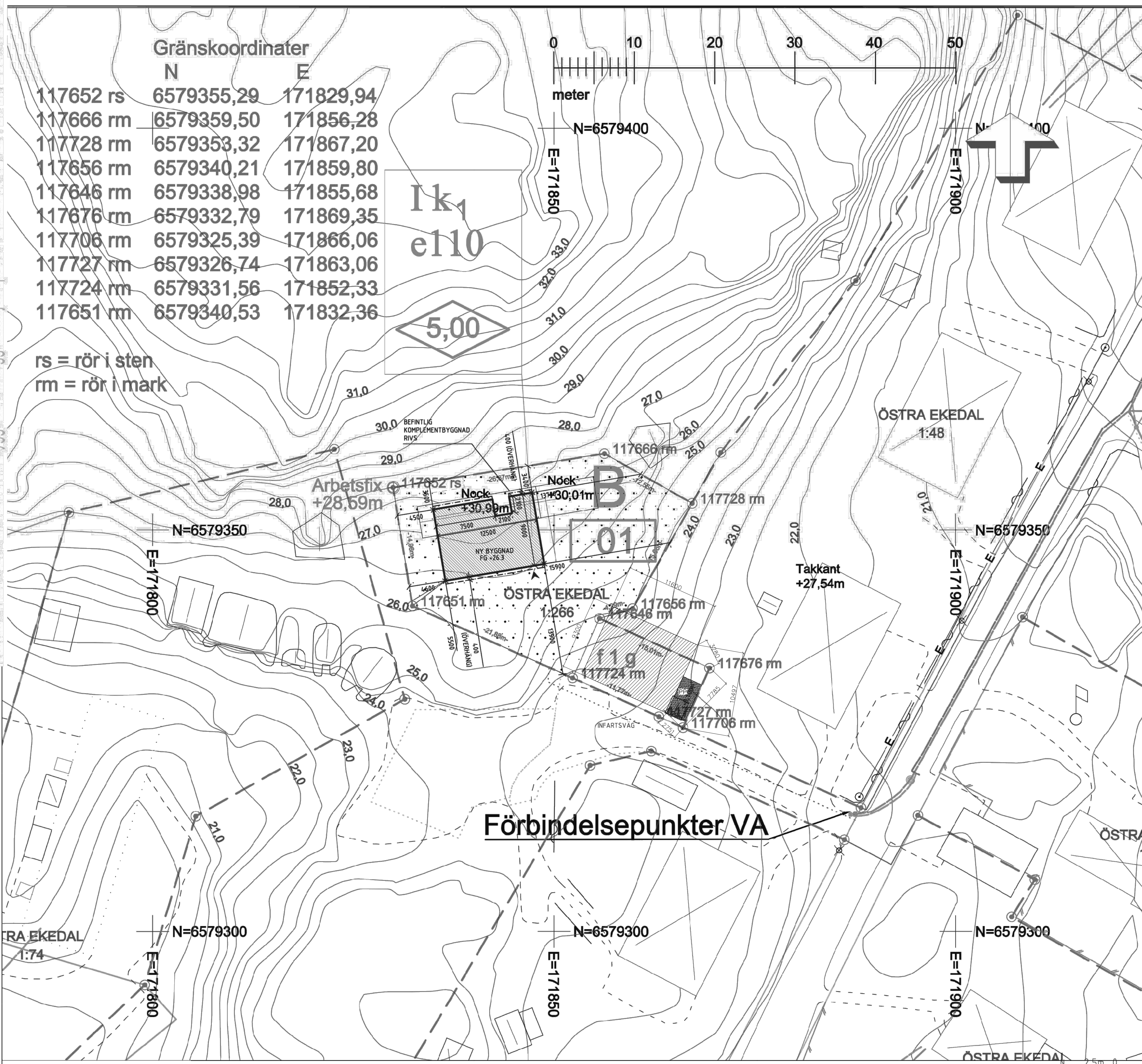
AndrénFogelström
 REPSLAGARGATAN 15A 118 46 STOCKHOLM

BH		
A	ANDRÉNFOGELSTRÖM	0706021290 moa@andrenfogelstrom.se
K		
V		
E		

UPPDRAK NR	137	RITAD AV	D.B.	HANDLAGGARE	DANIEL BACKLUND
DATUM	2021-03-12	ANSVARIG	TOVE FOGELSTRÖM		

SITUATIONSPLAN PÅ NYBYGGNADSKARTA

SKALA	A1=1:250 A3=1:500	NUMMER	A-01.1-005	BET	B
-------	----------------------	--------	------------	-----	---



-  Bostad taklinje
-  Komplementbyggnad
-  Skärmtak
-  Bostad fasad
-  Komplementbyggnad
-  Skärmtak
-  Fastighetsgräns

