

FÖRSLAG TILL UTVIDGNING AV STADSPLAN
FÖR DEL AV
ASKERSUNDS STAD
(TOREBERGSSOMRÅDET)

UPPRÄTTAT PÅ STADSARKITEKTKONTORET I HALLSBERG PÅ GRUNDVAL AV
EN AV DISTRIKTLANTMÄTARE HENRY NÄSLUND ÅREN 1961-1963 UPPJORD
GRUNDKARTA.

HALLSBERG DEN 23 OKT. 1963.
Ulf Engwall
ULF ENGWALL, STADSARKITEKT

REVIDERAT DEN 5 FEBRUARI 1964.

Ulf Engwall
ULF ENGWALL, STADSARKITEKT.

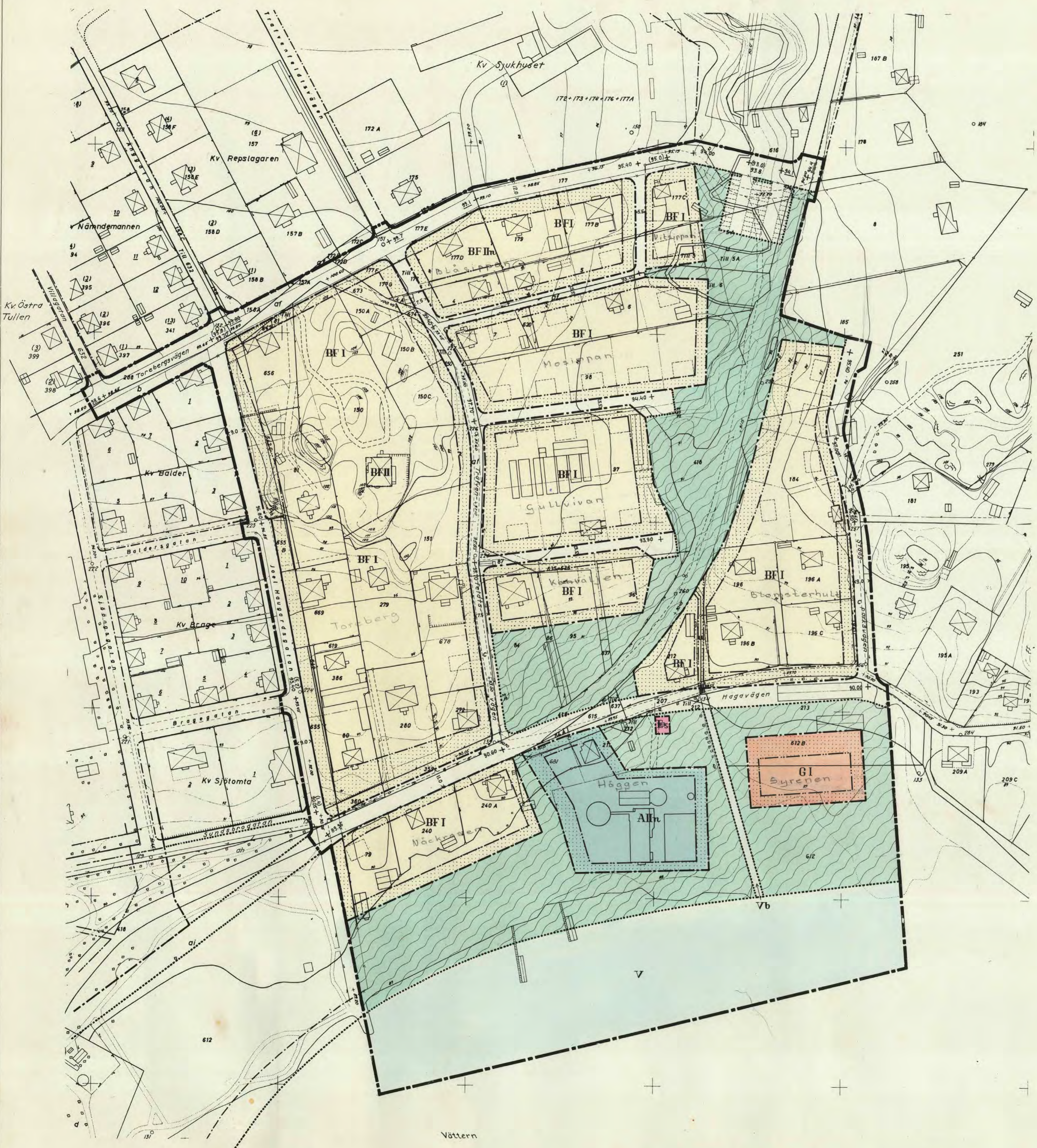
ÅR 1964 DEN 29 JUNI BLEV DET STADSPLANEFÖRSLAG
SOM DENNA KARTA AVSER ANTAGET AV STADS-
FULLMÄKTIGE I ASKERSUNDS STAD I ENLIGHET
MED DÄROM FÖRT PROTOKOLL. 145, BETYGAR:

Ernst Johansson
ERNST JOHANSSON
STADSFULLMÄKTIGES
ORDFÖRANDE



29 61-31/64
Genom resolution den 8 oktober 1964
vilken numera varit tillräckligt, har länsstyrelsen
i Örebro län fastställt det i enlighet med
denna karta beskivna utvidgade stadsplan
område, betygat.
Örebro slott i landskansliet den 30 oktober
1964

På tjänstens vägnar
Ernst Johansson
(Ernst Johansson)



- BETECKNINGAR: GRUNDKARTAN**
- KVARTERSGRÄNSER
 - TOMT- OCH STADSÄGGRÄNSER
 - DIKE
 - STENMUR
 - STAKET RESP. HÄCK
 - SATOR
 - BRO
 - ○ ○ ○ ○ TRÄD
 - BERS I DAGEN
 - BEFINTLIGA BYGGNADER
 - POLYGONPUNKT RESP PUNKT I RUTNÄT
 - + 00.00 AVVÄGD HÖJD
 - NIVÅKURVA
 - STADSPLANEFÖRSLAGET
 - STADSPLANGRÄNS
 - OMRÅDESGRÄNS
 - BESTÄMMELSGRÄNS
 - GÄLLANDE OMRÅDESGRÄNS AVSEDD ATT BIBEHÅLLAS
 - BESTÄMMELSGRÄNS
 - OMRÅDESGRÄNS ELLER BESTÄMMELSGRÄNS AVSEDD ATT UTGÅ
 - GRÄNSLINJE EJ AVSEDD ATT FASTSTÄLLAS
 - FÖRSLAGEN TOMTGRÄNS EJ AVSEDD ATT FASTSTÄLLAS
 - GATUMÄRK
 - PARK ELLER PLANTERING
 - OMRÅDE FÖR ALLMÄNT ÄNDAMÅL
 - BOSTÄDSÄNDAMÅL, FRISTÄNDE HUS
 - GARAGEÄNDAMÅL
 - TRANSFORMATORSTATION
 - VATTENOMRÅDE
 - SOM FÅR ÖVERBYGGAS
 - MARK SOM ICKE FÅR BEBYGGAS
 - MARK TILLSÄNDT FÖR UNDERJORDISKA LEDNINGAR
 - ANTAL VÄNINGAR, JÄKTE FÖRHÖJD MOT VINDINRENING
 - FÖRSLAGET BYGGNADE EJ AVSETT ATT FASTSTÄLLAS
 - GATHÖJD
 - GÄLLANDE GATHÖJD
 - AVSEDD ATT UTGÅ
 - GATUBREDD

SKALA 1:1000
0 10 20 30 40 50 60 70 80 90 100

1882K-A21

827

FÖRSLAG TILL UTVIDGNING AV STADSPLAN
FÖR DEL AV
ASKERSUNDS STAD
(TOREBERGSSOMRÅDET)

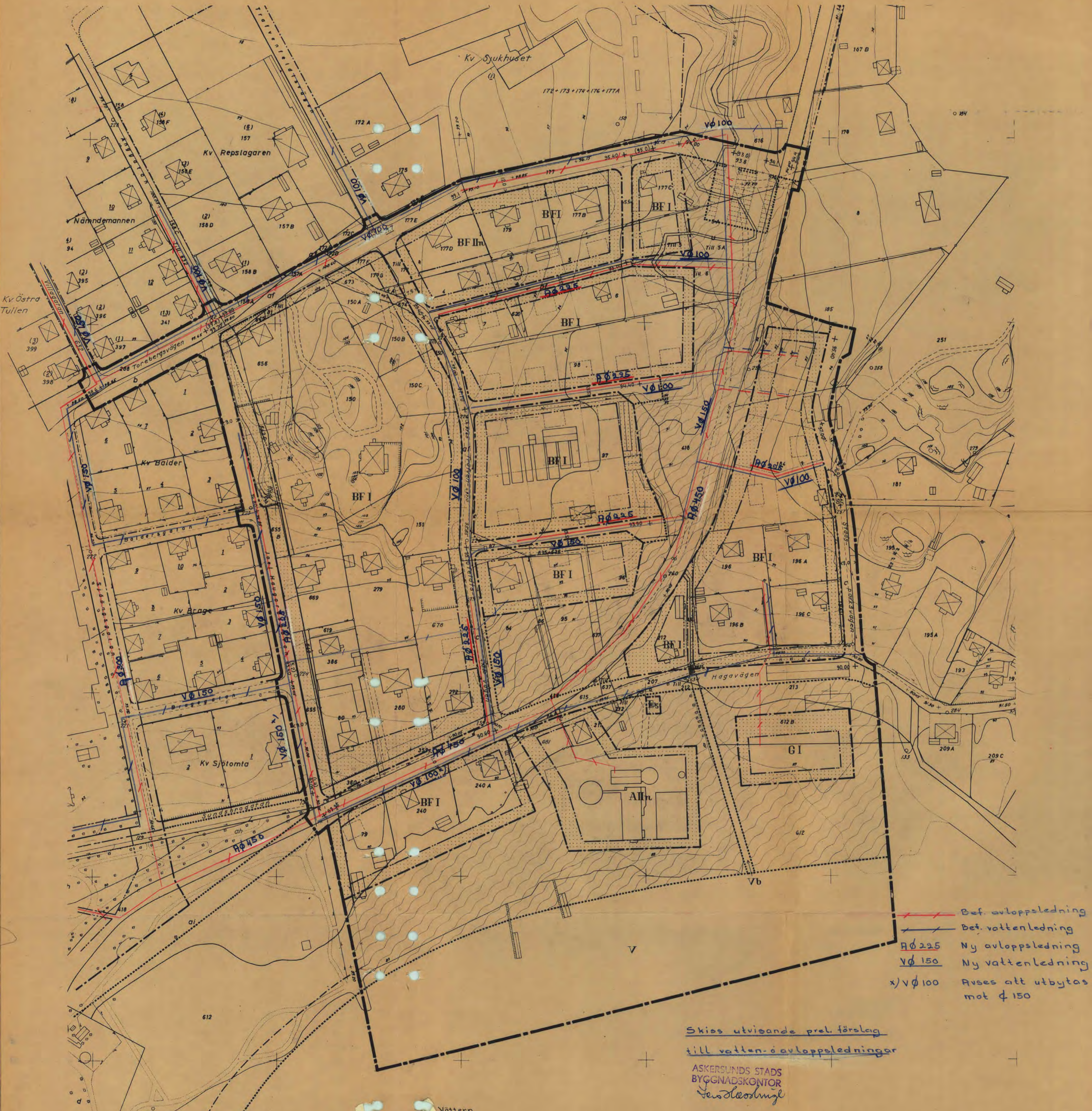
UPPRÄTTAT PÅ STADSARKITEKTKONTORET I HALLSBERG PÅ GRUNDVAL AV
EN AV DISTRIKTLANTMÄTARE HENRY NÄSLUND ÅREN 1961-1963 UPPBJORD
GRUNDKARTA.

HALLSBERG DEN 23 OKT. 1963.

ULF ENGWALL, STADSARKITEKT

REVIDERAT DEN 5 FEBRUARI 1964.

ULF ENGWALL, STADSARKITEKT.



- BETECKNINGAR: GRUNDKARTAN**
- KVARTERSGRÄNSER
 - TOMT- OCH STADSÄGOGRÄNSER
 - DIKE
 - STÖDMUR
 - STENMUR
 - STAKET RESP. HÄCK
 - GATOR
 - BRO
 - ○ ○ ○ ○ TRÄD
 - ○ ○ ○ ○ BERG I DAGEN
 - BEFINTLIGA BYGGNADER
 - POLYGONPUNKT RESP. PUNKT I RUTNÄT
 - + 22.00 AVVÄGD HÖJD
 - NIVÅKURVA
 - STADSPLANEFÖRSLAGET:**
 - STADSPLANEGRÄNS
 - OMRÅDEGRÄNS
 - BESTÄMMELSGRÄNS
 - GÄLLANDE OMRÅDEGRÄNS AVSEDD ATT BIBEHÅLLAS
 - BESTÄMMELSGRÄNS
 - OMRÅDEGRÄNS ELLER BESTÄMMELSGRÄNS AVSEDD ATT UTÖA
 - GRÄNSLINJE EJ AVSEDD ATT FASTSTÄLLAS
 - FÖRSLAGEN TOMTGRÄNS EJ AVSEDD ATT FASTSTÄLLAS
 - GATUMARK
 - PARK ELLER PLANTERING
 - OMRÅDE FÖR ALLMÄNT ÄNDAMÅL
 - BOSTÄDSÄNDAMÅL, FRISTÄENDE HUS
 - GARAGEÄNDAMÅL
 - TRANSFORMATORSTATION
 - VATTENOMRÅDE
 - SOM FÅR ÖVERBYGGAS
 - MARK SOM ICKE FÅR BEBYGGAS
 - MARK TILLÄNSLIG FÖR UNDERJORDISKA LEDNINGAR
 - ANTAL VÅNINGAR, JÄMTE FÖRBJUD MOT VINDSINREDNING
 - FÖRSLAGET BYGGNADSLÄSE EJ AVSETT ATT FASTSTÄLLAS
 - GATHÖJD
 - GÄLLANDE GATHÖJD
 - AVSEDD ATT UTÖA
 - GATUBREDD

--- Bef. avloppsledning
 --- Bef. vattenledning
 --- N 225 Ny avloppsledning
 --- V 150 Ny vattenledning
 x) V 100 Rises att utbytas mot ϕ 150

Skiss utvidgande prel. förslag
 till vatten- & avloppsledningar
 ASKERSUNDS STADS
 BYGGNADSKONTOR
 Ulf Engwall

FÖRSLAG TILL UTVIDGNING AV STADSPLAN
FÖR DEL AV
ASKERSUNDS STAD
(TOREBERGSSOMRÅDET)

UPPRÄTTAT PÅ STADSARKITEKTKONTORET I HALLSBERG PÅ GRUNDVAL AV
EN AV DISTRIKTSLANTMÄTARE HENRY NÄSLUND ÅREN 1961-1963 UPPFÖRD
GRUNDKARTA.

HALLSBERG DEN 23 OKT 1963.


Ulf Engwall
ULF ENGWALL, STADSARKITEKT

REVIDERAT DEN 5 FEBRUARI 1964

Ulf Engwall
ULF ENGWALL, STADSARKITEKT.



- BETECKNINGAR: GRUNDKARTAN
- KVARTERSGRÄNSER
 - TOMT- OCH STADSÖGGRÄNSER
 - DIKE
 - STÖDMUR
 - STENMUR
 - STAKET RESP. HÄCK
 - GATOR
 - BRO
 - TRÄD
 - BERG I DAGEN
 - BEFINTLIGA BYGNADER
 - POLYGONPUNKT RESP. PUNKT I RUTNÄT
 - AVVÄGD HÖJD
 - NIVÅKURVA
- STADSPLANEFÖRSLAGET:
- STADSPLANEGRÄNS
 - OMRÅDEGRÄNS
 - BESTÄMMELEGRÄNS
 - GÄLLANDE OMRÅDEGRÄNS AVSEDD ATT BIBEHÅLLAS
 - BESTÄMMELEGRÄNS
 - OMRÅDEGRÄNS ELLER BESTÄMMELEGRÄNS AVSEDD ATT UTGÅ
 - GRÄNSLINJE EJ AVSEDD ATT FASTSTÄLLAS
 - FÖRESLAGEN TOMTGRÄNS EJ AVSEDD ATT FASTSTÄLLAS
 - GATUMÄRK
- PARK ELLER PLANTERING
- A OMRÅDE FÖR ALLMÄNT ÄNDAMÅL
 - BF BOSTADSÄNDAMÅL, FRISTÄENDE HUS
 - G GARAGEÄNDAMÅL
 - ES TRANSFORMATORSTATION
 - V VATTENOMRÅDE
 - Vb SOM FÅR ÖVERBYGGAS
- MARK SOM ICKE FÅR BEBYGGAS
- U MARK TILLGÄNGLIG FÖR UNDERJORDISKA LEDNINGAR
 - Alln ANTAL VÄNINGAR, JÄMTE FÖRBJUD MOT VINDSINREDNING
- FÖRESLAGET BYGNADSLÄGE EJ AVSETT ATT FASTSTÄLLAS
- + 00.00 GATUHÖJD
 - + 00.00 GÄLLANDE GATUHÖJD
 - + (00.00) AVSEDD ATT UTGÅ
 - (00.00) GATUBREDD



SKALA 1:4000



FÖRSLAG TILL ÖVERSIKTSPLAN FÖR DEL AV
ASKERSUNDS STAD
(CENTRALA DELEN)

UPPRÄTTAD PÅ STADSARKITEKTKONTORET I HALLSBERG
PÅ GRUNDVAL AV KARTA UPPGJORD AV CIVILING. RÖTTE ÅR 1951

HALLSBERG DEN 3 JANUARI 1961 **ASKERSUNDS STADS FÖRVALTNINGSNÄMND**

/S. FREDRIKSSON/
STADSARKITEKT

Dnr. 1785
/D. NILSSON/
STADSPLANETEKNIK

A	OMRÅDE FÖR ALLMÄNT ÄNDAMÅL
B	BOSTADSÄNDAMÅL
BH	BOSTADS- OCH HANDELSÄNDAMÅL
C	SAMLINGSLOKALER
D	INDUSTRI
DM	SMÅINDUSTRI
G	GARAGEÄNDAMÅL
K	KYRKLIGT ÄNDAMÅL
ES	TRANSFORMATORSTATION
LS	HANDELSTRÄDGÅRD
R	IDROTTSPLATS
VATTENOMRÅDE	
P	PARKMARK
R	RENINGSVERK, BEP. RESP. PLANERAT

1882K-A21

FÖRSLAG TILL UTVIQNING AV STADSPLAN FÖR DEL AV ASKERSUNDS STAD (TOREBERGSSOMRÅDET)

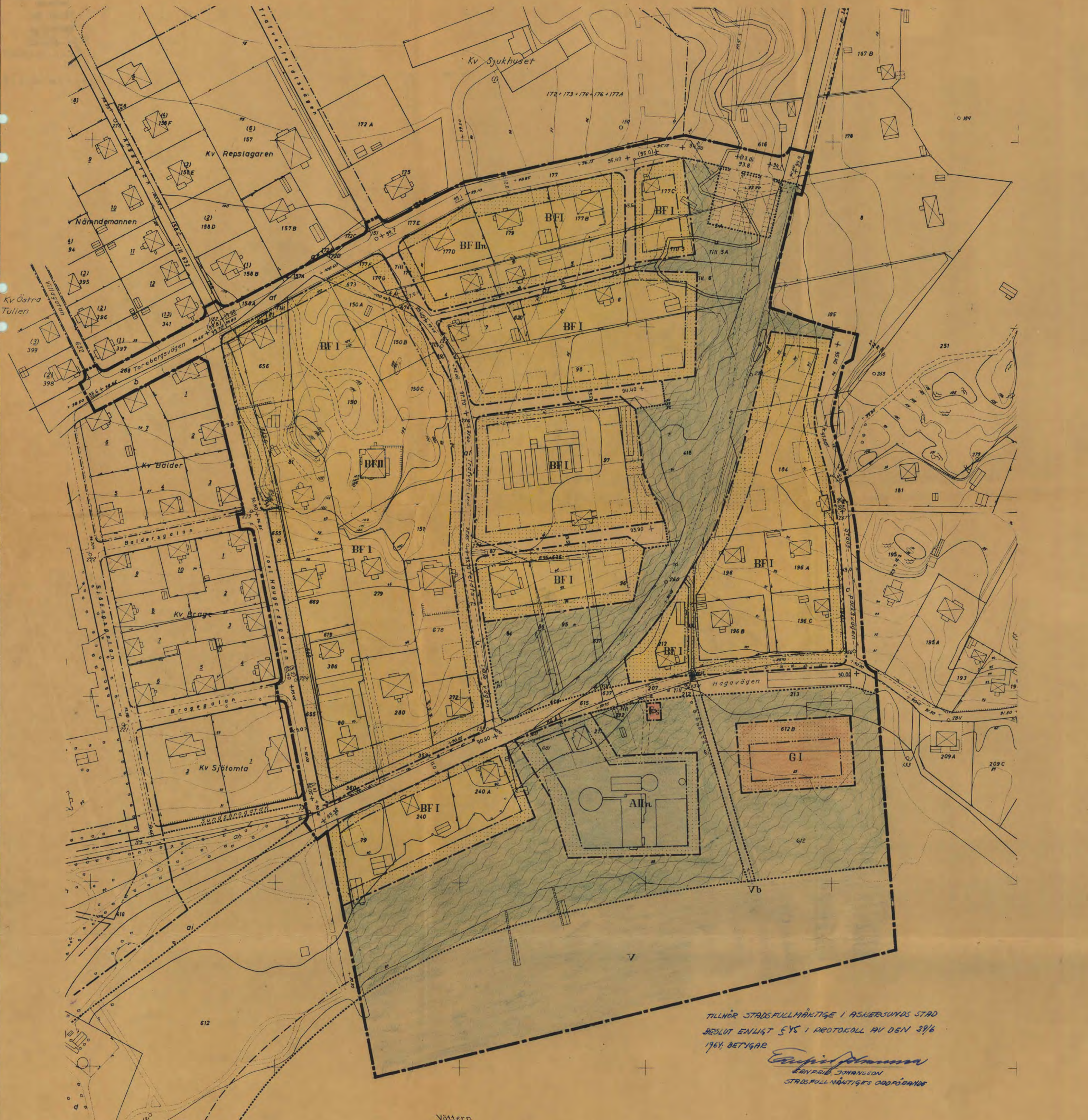
UPPRÄTTAT PÅ STADSARKITEKTKONTORET I HALLSBERG PÅ GRUNDVAL AV
EN AV DISTRIKTSPLANTÄMÄRE HENRY NÄSLUND ÅREN 1961-1963 UPPJÖRD
GRUNDKARTA.

HALLSBERG DEN 28 OKT. 1963.

Ulf Engwall
ULF ENGWALL, STADSARKITEKT

REVIDERAT DEN 5 FEBRUARI 1964.

Ulf Engwall
ULF ENGWALL, STADSARKITEKT.



- BETECKNINGAR: GRUNDKARTAN
- KVARTERSGRÄNSER
 - TOMT- OCH STADSÄGOSGRÄNSER
 - DIKE
 - STÖDMUR
 - STENMUR
 - STAKET RESP. HÄCK
 - GATOR
 - BRO
 - ○ ○ ○ ○ TRÄD
 - BERG I DAGEN
 - BEFINTLIGA BYGGNADER
 - POLYGONPUNKT RESP. PUNKT I RUTNÄT
 - + 00.00 AVVÄGD HÖJD
 - NIVÅKURVA
 - STADSPLANEFÖRSLAGET
 - STADSPLANEGRÄNS
 - OMRÅDESGRÄNS
 - BESTÄMMELSEGRÄNS
 - GÄLLANDE OMRÅDESGRÄNS AVSEDD ATT BIBEHÅLLAS
 - BESTÄMMELSEGRÄNS
 - OMRÅDESGRÄNS ELLER BESTÄMMELSEGRÄNS AVSEDD ATT UTGÅ
 - GRÄNSLINJE EJ AVSEDD ATT FASTSTÄLLAS
 - FÖRSLAGEN TOMTGRÄNS EJ AVSEDD ATT FASTSTÄLLAS
 - GATUMÄRK
 - PARK ELLER PLANTERING
 - OMRÅDE FÖR ALLMÄNT ÄNDAMÅL
 - BOSTÄNSÄNDAMÅL, FRISTÄENDE HUS
 - GARAGEÄNDAMÅL
 - TRANSFORMATORSTATION
 - VATTENOMRÅDE
 - SOM FÅR ÖVERBYGGAS
 - MARK SOM ICKE FÅR BEBYGGAS
 - MARK TILLGÄNGLIG FÖR UNDERJORDISKA LEDNINGAR
 - ANTAL VÅNINGAR, JÄMTE FÖRBUD MOT VINDSINREDNING
 - FÖRSLAGET BYGGNADSLÄGE EJ AVSETT ATT FASTSTÄLLAS
 - + 00.00 GATUHÖJD
 - + 00.00 GÄLLANDE GATUHÖJD
 - + (00.00) AVSEDD ATT UTGÅ
 - (00.0) GATUBREDD

SKALA 1:1000

TILLHÖR STADSFULLMÄKTIGE I ASKERSUNDS STAD
BESLUT ENLIGT 5YS I PROTOKOLL AV DEN 3/6
1964. BETYGAR
Einar Johansson
EINAR JOHANSSON
STADSFULLMÄKTIGES ORDFÖRANDE

FÖRSLAG TILL UTVIDGNING AV STADSPLAN
FÖR DEL AV
ASKERSUNDS STAD
(TOREBERGSSOMRÅDET)

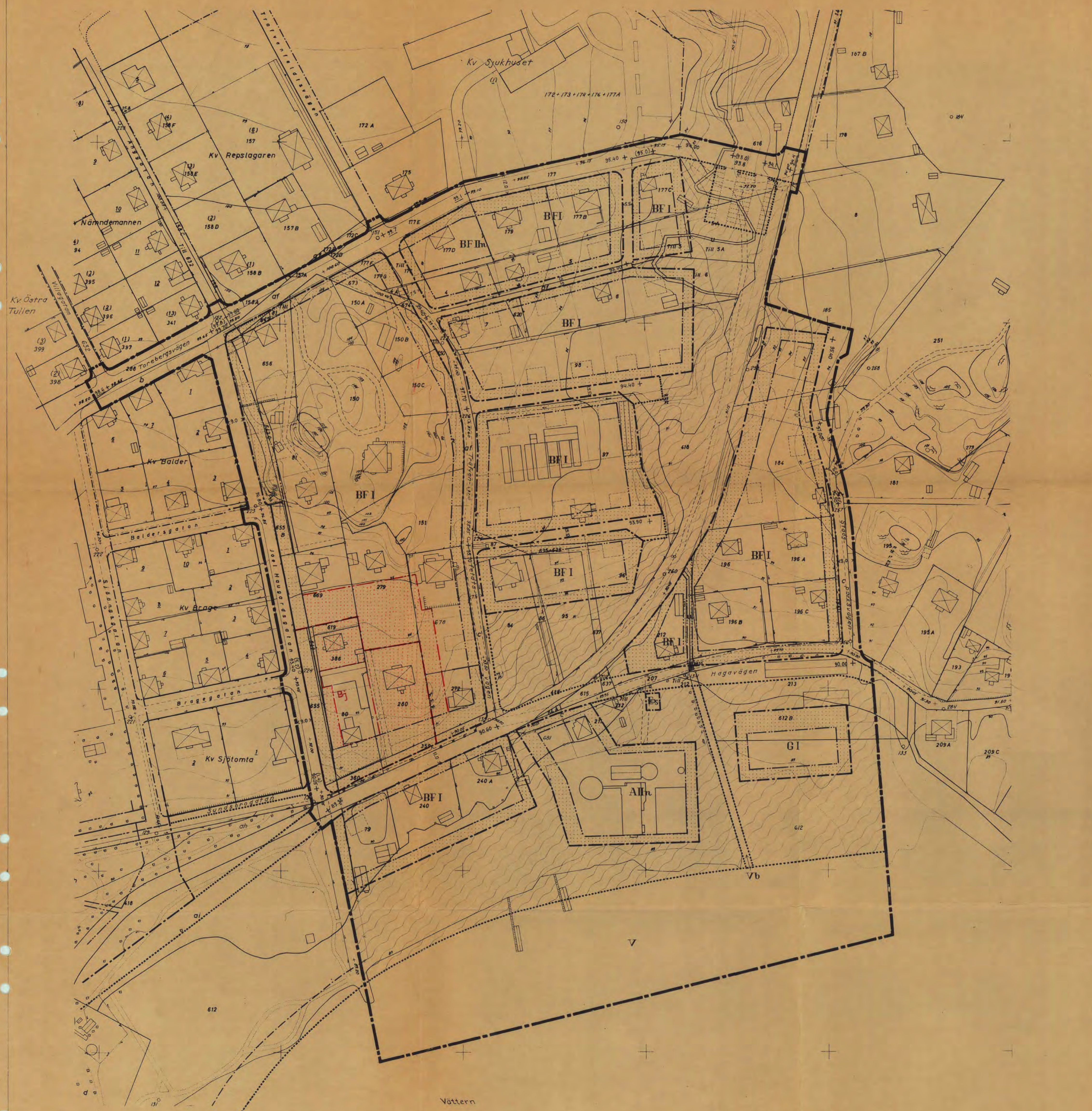
UPPRÄTTAT PÅ STADSARKITEKTKONTORET I HALLSBERG PÅ GRUNDVAL AV
EN AV DISTRIKTLANTMÄTARE HENRY NÄSLUND ÅREN 1961-1963 UPPBJORD
GRUNDKARTA.

HALLSBERG DEN 23 OKT. 1963.


Ulf Engwall
ULF ENGWALL, STADSARKITEKT

REVIDERAT DEN 4 FEBRUARI 1964.

Ulf Engwall
ULF ENGWALL, STADSARKITEKT.



- BETECKNINGAR: GRUNDKARTAN
- KVARTERSGRÄNSER
 - TOMT- OCH STADSÄGGRÄNSER
 - DIKE
 - STÖDMUR
 - STENMUR
 - STAKET RESP. HÄCK
 - GATOR
 - BRO
 - ○ ○ ○ ○ TRÄD
 - ○ ○ ○ ○ BERG I DAGEN
 - BEFINTLIGA BYGNADER
 - POLYGONPUNKT RESP. PUNKT I RUTNÄT
 - + 00.00 AVVÄGD HÖJD
 - NIVÅKURVA
- STADSPLANEFÖRSLAGET:
- STADSPLANEGRÄNS
 - OMRÅDESGRÄNS
 - BESTÄMMELSEGRÄNS
 - GÄLLANDE OMRÅDESGRÄNS AVSEDD ATT BIBEHÅLLAS
 - BESTÄMMELSEGRÄNS I
 - OMRÅDESGRÄNS ELLER BESTÄMMELSEGRÄNS AVSEDD ATT UTGÅ
 - GRÄNSLINJE EJ AVSEDD ATT FASTSTÄLLAS
 - FÖRESLAGEN TOMTGRÄNS EJ AVSEDD ATT FASTSTÄLLAS
- GATUMARK
- ○ ○ ○ ○ PARK ELLER PLANTERING
 - ○ ○ ○ ○ OMRÅDE FÖR ALLMÄNT ÄNDAMÅL
 - ○ ○ ○ ○ BOSTADSÄNDAMÅL, FRISTÄENDE HUS
 - ○ ○ ○ ○ GARAGEÄNDAMÅL
 - ○ ○ ○ ○ TRANSFORMATORSTATION
- VATTENOMRÅDE
- ○ ○ ○ ○ SOM FÅR ÖVERSYSGÅS
 - ○ ○ ○ ○ MARK SOM IKKE FÅR BEVÄGAS
 - ○ ○ ○ ○ MARK TILLÄMPLIG FÖR UNDERJORDISKA LEDNINGAR
 - ○ ○ ○ ○ ANTAL VÅNINGAR, JÄMTE FÖRBUDD MOT VINDSINRENING
- FÖRESLAGET BYGNADSLÄGE EJ AVSETT ATT FASTSTÄLLAS
- GATUHÖJD
- + 00.00
 - + 00.00
 - + (00.00)
 - < 00.00
- GÄLLANDE GATUHÖJD
- + 00.00
 - + (00.00)
- GATUBREDD
- + 00.00
 - + (00.00)





Akt nr:
1882K-A21

AU\$1882K-A21

Akten består av
117 skrivna sidor
1 karta PS

1882K-A 21



ASKERSUNDS STADS
BYGGNADSKONTOR
TEL. 10640

Till
Länsstyrelsen i Örebro län
Örebro

För länsstyrelsens fastställelse får byggnadsnämnden i
Askersund härmed översända förslag till utvidgning av stadsplan
för del av Askersunds stad (Torebergsområdet):

Askersund den 8 juli 1964

V. Bernhagen
ordförande

Bilagor: stadsplaneförslag av den 23 oktober 1963
planförslag med inlagda fastighetegränser
översiktsplan
stadsplanebestämmelser, 2 ex. (tillhör jämväl det den
5/2 1964 reviderade förslaget)
beskrivning över förslaget, 2 ex. (tillhör jämväl det
den 5/2 1964 reviderade förslaget)
utdrag ur byggnadsnämndens protokoll av den 6/11 1963,
§ 218
markägarförteckning, 2 st.
kallelsebrev
bostyrkta annonser
kvitton på rekommenderade försändelser
skrivelser i retur, 3 st.
skrivelser från markägare och övriga (skrivelser nr 1 - 11)
utdrag ur byggnadsnämndens protokoll av den 16/1 1964,
§ 2.
utdrag ur byggnadsnämndens protokoll av den 6/2 1964,
§ 49
reviderat planförslag av den 4/2 1964
reviderat planförslag av den 5/2 1964 (sändes separat)

skrivelse från ägaren till stadsäga nr 80 (skrivelse nr 12)

utdrag ur drätselkammarens protokoll av den 16/3 1964, § 100

utdrag ur byggnadsnämndens protokoll av den 19/3 1964, § 68

kallelsebrev

bestyrkta annonser

kvitton på rekommenderade försändelser

skrivelser i retur, 3 st.

skrivelser från markägare och övriga (skrivelser nr 13 - 18)

utdrag ur byggnadsnämndens protokoll av den 14/5 1964, § 138

utdrag ur drätselkammarens protokoll av den 8/6 1964, § 207

utdrag ur stadsfullmäktiges protokoll av den 29/6 1964, § 45



Utdrag ur protokoll fört vid sammanträde med byggnadsnämnden i Askersunds stad torsdagen den 6 februari 1964

ASKERSUNDS STADS BYGGNADSKONTOR
TEL. 10640

Närvarande:

Ordförande:
Ledamöter:

- V. Bernhagen
- Gunnar Karlsson
- Göte Adolfsson
- Yngve Johannesson
- Sven Karlsson
- Ingvar Ulvenheim
- Waldemar Ärnlöf
- Stadsarkitekt Ulf Engwall
- Byggnadschef Lars Hasslinge
- Brandchef Folke Ohlsson
- Byggnadschefen

Tjänstemän:

Protokollföraro:

§ 48.

Att jämte ordföranden justera dagens protokoll utsågs herr Göte Adolfsson.

§ 49.

Stadsarkitekten hade i enlighet med byggnadsnämndens uppdrag i protokoll av den 16/1 1964 § 2 reviderat det den 23 oktober 1963 upprättade förslaget till utvidgning av stadsplan för del av Askersunds stad (Torebergsområdet) och vidare upprättat ett alternativt förslag innebärande att stadsägan 80 utlades till område för småindustri.

Utöver de av byggnadsnämnden i ovan nämnda protokoll beslutade revideringarna hade stadsarkitekten föreslagit en flyttning av områdesgränsen cirka 6 meter i sydlig riktning vid stadsägorna 79, 240 och 240 A, vilken revidering byggnadsnämnden beslöt godkänna.

Det alternativa förslaget beträffande stadsägan 80 förelades ägaren, fabrikören Ivar Andersson, Askersund, som av nämnden inkallats till sammanträdet, varvid framkom att Andersson icke var beredd att taga omedelbar ställning till förslaget utan önskade en betänketid på 3 veckor.

Byggnadsnämnden beslöt med anledning av ovanstående att förklara ärendet vilande intill dess ovan nämnda yttrande över det alternativa förslaget inkommit.

Herr Ärnlöf avträdde vid behandlingen av detta ärende.

Vid protokollet
Lars Hasslinge

Justerat:
Askersund den 15/2 1964
V. Bernhagen
Ordförande
Göte Adolfsson
Justeringsman

Att tillkännagivande om justering av detta protokoll denna dag anslagits å stadens anslagstavla på rådhuset, betygar
Askersundsringe

Rätt utdraget betygar:



ASKERSUNDS STADS
BYGGNADSKONTOR
TEL. 10640

4.
Utdrag ur protokoll fört vid sammanträde med
byggnadsnämnden i Askersunds stad
torsdagen den 16 januari 1964.

Närvarande:

Ordförande:

Ledamöter:

V. Bernhagen

Gunnar Karlsson

Göte Adolfsson

Yngve Johannesson

Sven Karlsson

Ingvar Ulvenheim

Waldemar Arnlöf

Tjänstemän:

Stadsarkitekt Ulf Engwall

Byggnadschef Lars Hasalinge

Brandhof Folke Ohlsson

Protokollförelare:

Byggnadschefen

§ 1.

Att jämte ordföranden justera dagens protokoll utsågs Herr Gunnar Karlsson.

§ 2.

Det den 23 oktober 1963 av stadsarkitekt Ulf Engwall upprättade förslaget till utvidgning av stadsplan för del av Askersunds stad (Torebergsområdet) hade varit utställt för granskning under tiden från och med den 6 december 1963 till och med den 9 januari 1964 (jfr. § 218/63).

Under utställningstiden hade följande skrivelser inkommit till byggnadsnämnden.

- | | |
|-------------------------------------|------------------|
| 1. Hilding Lundkvist | stadsäga 656 |
| 2. Läagsingenjören i Örebro län | |
| 3. Vägförvaltningen i Örebro län | |
| 4. K.A.E. Erikssons dödsbo | stadsäga 212 |
| 5. Gerd Olsson | stadsäga 5 A |
| 6. Ivar och Hilda Andersson | stadsäga 79 + 80 |
| 7. Motala Ströms Kraft AB | |
| 8. Axel Källgrens sterbhus | stadsäga 4 |
| 9. Erik Wassberg | stadsäga 177 B |
| 10. Sigen Ahnér | stadsäga 8 |
| 11. Askersunds stads drätselkammare | |

Byggnadsnämnden beslöt att beträffande de inkomna skrivelserna anföra följande:

1. Hilding Lundkvist, stadsäga 656

Erinringarna avser icke stadsplaneförslaget som sådant, utan endast på förslaget skisserade nya tomtgränser, vilka icke avses att fastställas. Fastställandet av nya tomtgränser kommer att ske i vanlig ordning vid tomtindelningens genomförande.

Nämnden anser därför att skrivelsen icke skall föranleda någon ändring av förslaget.

2. Länsingenjören i Örebro län

Nämnden uttalade att vid områdets utbyggande skulle vad länsingenjören anfört i skrivelsen av den 21 december 1963 beaktas.

3. Vägförvaltningen i Örebro län

Nämnden anser att vägförvaltningens erinran mot viss föreslagen stadsplanehöjd i Torebergsvägen skall beaktas och stadsplaneförslaget revideras på sådant sätt, att ifrågavarande stadsplanehöjd ändras från + 93.0 till + 93.8.

4. K.A.E. Erikssons dödsbo, stadsägan 212

Nämnden anser att dödsboets erinran mot byggnadsområdets omfattning på stadsägan skall beaktas, och stadsplaneförslaget revideras på sådant sätt, att uthuset icke till någon del kommer att ligga på mark som icke får bebyggas. Revidering skall jämväl företagas av byggnadsområdena på stadsägorna 196 och 196 B på sådant sätt, att på dessa stadsägor befintliga uthus icke heller till någon del kommer att ligga på mark som icke får bebyggas.

5. Gerd Olsson, stadsäga 5 A

Nämnden anser icke att de i skrivelsen framförda synpunkterna skall föranleda någon ändring av planförslaget, utan bör stadsägan ifråga ingå i det parkområde som föreslagits inom området för g.1. bäckfåran.

De i skrivelsen påtalade eventuella ersättningsanspråken behandlas i annan ordning.

6. Ivar Öhh Hilda Andersson, stadsäga 79 + 80

Med anledning av de i skrivelsen framförda erinringarna beslöt nämnden uppdraga åt stadsarkitekten att för klagandena för yttrande ånyo framlägga ett alternativt förslag, innebärande att klagandena tillhöriga stadsäga 80 utlägges till område för småindustri samt att på angränsande stadsägor tillskapas tillfredställande skyddsområde.

Vad beträffar övriga i skrivelsen framförda erinringar anser nämnden dessa ej bör föranleda någon ändring av planförslaget.

7. Motala Ströms Kraft AB

Skrivelsen innebär ett godkännande av förslaget.

8. Axel Källgrens sterbhus, stadsäga 4

Nämnden anser att den i skrivelsen framförda erinringen mot bredden på förgårdsmarken mot Trafvenfeldtsvägen skall beaktas och stadsplaneför-



ASKERSUNDS STADS
BYGGNADSKONTOR
TEL 10640

slaget revideras på sådant sätt, att bredden på ifrågavarande markområde minskas till 6.0 meter. Revideringen skall därvid även omfatta motsvarande markområdes bredd på stadsägorna 7, 95 och 177 D.

9. Erik Wassberg, stadsäga 177 B

Erinringarna avse icke stadsplaneförslaget som sådant, utan endast på förslaget skisserade nya tomtgränser, vilka icke avses att fastställas.

Fastställandet av nya tomtgränser kommer att ske i vanlig ordning vid tomtindelningens genomförande, varför erinran icke bör föranleda någon ändring av förslaget.

10. Signe Ahnér, stadsäga 8

Då etadsplanegränsen enligt det föreliggande förslaget beträffande de ca 40 m² som omnämnes i skrivelsen sammanfaller med stadsplanegränsen enligt det förelag till stadsplan för del av Askersunds stad (Kilsborgsområdet), som fastställdes av Kungl. Maj:t den 29 augusti 1958, anser nämnden att skrivelsen icke bör föranleda någon ändring av planförslaget.

11. Askersunds stads drätselkammare.

Skrivelsen innebär ett godkännande av planförslaget.

Byggnadenämnden beslöt uppdraga åt stadsarkitekten att utföra de revideringar och alternativa förslag som framgår av ovanstående yttrandet över inkomna skrivelser rörande förslag till utvidgning av stadsplan för del av Askersunds stad (Torebergsområdet).

Herr Ärnlöf avträdde vid behandlingen av detta ärende.

Askersund den 22 januari 1964
Vid protokollet

Lars Hasslinge

Justerat:

Askersund den 23/1 1964
V. Bernhagen
Ordförande
Gunnar Karlsson
Justeringsman

Att tillkännagivande om juetering av detta protokoll denna dag anslags
gits å stadens anslagstavla i rådhuset; betygar

Askersund den 23/1 1964

Lars Hasslinge

Rätt utdraget betygar:

Utdrag ur protokoll fört vid sammanträde med byggnadsnämnden i Askersunds stad torsdagen den 14 maj 1964.

Närvarande:

Ordförande:

Ledanöter:

V. Bernhagen

Gunnar Karlsson

Göte Adolfsson

Yngve Johannesson

Sven Karlsson

Ingvar Ulvenheim

Waldemar Arulöv

Tjänstemän:

Stadsarkitekt Ulf Engwall

Byggnadschef Lars Hasselinge

Övriga:

Länsarkitekt Göran Jonsson

Protokollförare:

Byggnadschefen

§ 107.

Att jämte ordföranden justera dagens protokoll utsågs herr Gunnar Karlsson.

§ 133.

§ 133.

Det den 23 oktober 1963 av stadsarkitekt Ulf Engwall upprättade och den 5 februari 1964 reviderade förslaget till utvidgning av stadsplan för del av Askersunds stad (Torebergsområdet) hade varit utställt för granskning under tiden från och med den 3 april till och med den 30 april 1964.

Under utställningstiden hade följande skrivelser inkommit till nämnden:

- 13. Vägförvaltningen i Örebro län godkännande
- 14. Ruth Ekberg viss erinran
- 15. Motala Ströms Kraft Aktiebolag godkännande
- 16. Länsingenjören i Örebro län -"
- 17. Gerd Olsson erinringar
- 18. Drätselkammaren i Askersunds stad godkännande

Dessutom hade under revideringstiden förhandlingar förts med ägarna till stadsägan nr 80 angående ett alternativt förslag, innebärande att ifrågavarande stadsäga utlades till område för småindustri, varvid en av ägarna - fabrikören Ivar Andersson - till nämnden inkommit med en skrivelse (betecknad nr 12) innebärande vissa förutsättningar för ett godkännande av att stadsägan icke utlades till småindustriområde, utan till bostadsområde i enlighet med nämndens förslag. Sedan drätselkammaren i protokoll av den 16 mars 1964 § 100 gjort vissa utfästelser i enlighet med herr Anderssons önskemål har icke vidare erinringsskrivelser inkommit från ägarna till berörda stadsäga. Vidare hade viss justering av förslaget vidtagits beträffande stadsägan 79 tillhörig samma ägare som stadsägan 80 enligt önskemål i erinringsskrivelse nr 6.

Beträffande de övriga erinringskrivelsorna beslöt nämnden. anförda följande:

14. Ruth Ekberg

Det framlagda förslaget innebär icke någon förändring i gränserna för stadsågan 397, vilka gränser faststälts genom stadsplanen för Kilsborgsområdet den 29/8 1958 och genom tomtindelning av kvarteret Nämndemannen den 2/9 1960.

17. Gerd Olsson

Nämnden hänvisar till sitt yttrande av den 16 januari 1964 § 2.

Byggnadsnämnden beslöt med hänvisning till dels vad ovan anförts och dels till vad nämnden tidigare anført i protokoll av den 16/1 1964 § 2, 6/2 1964 § 49 och 19/3 1964 § 68 att med tillstyrkande överlämna stadsplaneärendet till stadsfullmäktige för antagande.

Herr Ärnlov avträdde vid behandlingen av detta ärende.

Askersund den 22 maj 1964

Vid protokollet

Lars Hasslinge

Justerat:

Askersund den 22/5 1964

V. Bernhagen

Ordförande

Gunnar Karlsson

Justeringsman

Att tillkännagivande om justering av detta protokoll denna dag anslagits å stadens anslagstavla i rådhuset; betygar

Askersund den 22/5 1964.

Lars Hasslinge

Rätt utdraget betygar:

Lars Hasslinge

Utdrag ur protokoll fört vid sammanträde med byggnadsnämnden i Askersunds stad torsdagen den 14 maj 1964.

Närvarande:

Ordförande

Ledamöter:

V. Bernhagen

Gunnar Karlsson

Göte Adolfsson

Yngve Johannesson

Sven Karlsson

Ingvar Ulvenheim

Waldemar Ärnlov

Tjänstemän

Stadsarkitekt Ulf Engwall

Byggnadschef Lars Hasslinge

Övriga:

Länsarkitekt Göran Jonsson

Protokollförare:

Byggnadschefen

§ 107.

Att jämte ordföranden justera dagens protokoll utsågs herr Gunnar Karlsson.

§ 108.

Det den 23 oktober 1963 av stadsarkitekt Ulf Engwall upprättade och den 5 februari 1964 reviderade förslaget till utvidgning av stadsplan för del av Askersunds stad (Toreborgsområdet) hade varit utställt för granskning under tiden från och med den 3 april till och med den 30 april 1964.

Under utställningstiden hade följande skrivelser inkommit till nämnden:

- 13. Vägförvaltningen i Örebro län godkännande
- 14. Ruth Ekberg visa erinran
- 15. Metala Ströms Kraft Aktieföretag godkännande
- 16. Länsingenjören i Örebro län -"-
- 17. Gerd Olsson erinringar
- 18. Drätselkammaren i Askersunds stad godkännande

Dessutom hade under revideringstiden förhandlingar förts med ägarna till stadsägan nr 80 angående ett alternativt förslag, innebärande att ifrågavarande stadsäga utlades till område för småindustri, varvid en av ägarna - fabrikören Ivar Andersson - till nämnden inkommit med en skrivelse (betecknad nr 12) innebärande vissa förutsättningar för ett godkännande av att stadsägan icke utlades till småindustriområde, utan till bostadsområde i enlighet med nämndens förslag. Sedan drätselkammaren i protokoll av den 16 mars 1964 § 100 gjort vissa utfästelser å enlighet med herr Anderssons önskemål har icke vidare erinringskrivelser inkommit från ägarna till berörda stadsäga. Vidare hade viss justering av förslaget vidtagits beträffande stadsägan 79 tillhörig samma ägare som stadsägan 80 enligt önskemål i erinringskrivelse nr 6.

Till Byggnadsnämnden i Askersunds stad.

Enligt uppgift har förslaget till stadsplan för Torebergsområdet utökats, vilket föranleder tillägg till en den 5 november 1963 upprättad fastighetsförteckning. Jag får härmed anmoda Eder att till mig översända 2 ex. kopior av kartan över det utökade stadsplaneområdet.

Örebro den 5 december 1963.

På tjänstens vägnar:


Henry Näslund

Distriktslantmätare.



ASKERSUNDS
STAD

TEL:

Kommunalborgmästare 10001
Drätselkontor 10308
Byggnadskontor 10640
Socialbyrå 10623

Utdrag av protokoll, fört vid sammanträde med samfälliga drätselkammaren i Askersund den 27 december 1963.

Närvarande:

ordinarie ledamöter: ordföranden M. Berglund, vice ordföranden Verner Johansson samt herrar Einar Adolfsson, Karl-Einar Andersson, Robert Andersson, Arne Geverth, Ernfrid Johansson, Walfrid Johansson och Herbert Willén; suppleanter: herrar Per-Olof Holländer (i frånvarande ledamoten Ingvar Ulvenheims ställe), Arne Johansson, Erik Karlsson, Gustaf Pettersson och Anton Östlund;

tjänstemän: kommunalborgmästaren V. Bernhagen, byggnadschefen Lars Hasslinge och stadskamreraren Arne Kärrman.

Protokollförare: kommunalborgmästaren.

§ 380.

Att jämte ordföranden justera dagens protokoll utsågs herr Adolfsson.

§ 399.

Granskades och godkändes av drätselkammaren för stadens del ett av stadsarkitekten på uppdrag av byggnadsnämnden den 23 oktober 1963 upprättat förslag till utvidgning av stadsplan för del av Askersunds stad (Torebergsområdet).

Askersund som ovan.

V. Bernhagen

Justerat den 31 december 1963

M. Berglund

Einar Adolfsson

Att tillkännagivande om justering av detta protokoll denna dag anslagits å stadens anslagstavla i rådhuset; betygar

Askersund den 31 december 1963

V. Bernhagen

Rätt utdraget betygar:

V. Bernhagen
V. Bernhagen

Empf. 121

Kallelsebrev

Kungörelse

Jämlikt 17 § byggnadsstadgan tillkännagives härmed att ett av stadsarkitekt U. Engwall den 23 oktober 1963 upprättat och den 5 februari 1964 reviderat förslag till utvidgning av stadsplan för del av Askersunds stad (Torebergsområdet) hålles för granskning tillgängligt på byggnadskontoret, Rådhuset, Askersund, från och med den 3 april 1964 till och med den 30 april 1964, under vilken tid eventuella anmärkningar mot förslaget skriftligen skola ingivas till byggnadsnämnden i staden.

Askersund den 2 april 1964

Byggnadsnämnden

Till
Fabrikör Ivar Andersson
Hildingsgård
Askersund

b
!

Under hänvisning till sammanträde med Eder den 6 februari 1964 får jag härmed bekräfta den därvid träffade överenskommelsen om att Ni senast den 27 februari 1964 till byggnadsnämnden skall inkomma med Edert slutliga ställningstagande till den bebyggelseform som skall redovisas för stadsägan nr 80 i förslag till stadsplan för berörda område.

Askersund den 7 februari 1964.

(Lars Hasslinge)
byggnadsnämndens sekreterare

Till

NA N T och ÖK

Var god intag nedanstående annons i Eder tidning torsdagen
den 2 april 1964. i spalt.

Askersund den 31 mars 1964.

(Lars Haselinge)

byggnadschef

.....
Kungörelse

Jämlikt 17 § byggnadsstadgan tillkännagives härmed att ett
av stadsarkitekt U. Engwall den 23 oktober 1963 upprättat och den 5
februari 1964 reviderat förslag till utvidgning av stadsplan för del
av Askersunds stad (Torebergsområdet) hålles för granskning till-
gängligt på byggnadskontoret, Rådhuset, Askersund, från och med den
3 april 1964 till och med den 30 april 1964, under vilken tid
eventuella anmärkningar med förslaget skriftligen skola ingivas
till byggnadsnämnden i staden.

Askersund den 2 april 1964

Byggnadsnämnden

Till

Länsingenjören, Vägförvaltningen, Örebro
Vägförvaltningen i Örebro län, Motala Ströms Kraft AB,
Televerkets ingenjörskontor, Järntorgsgatan 64, Örebro

För granskning Sveriges härmed reviderat förslag
till utvidgning av stadsplan för del av Askersunds stad
(Torobergsområdet)

Utställningstiden framgår av bifogade kungörelse.

Askersund den 2 april 1964

(Lars Hasselinge)

sekreterare



KVITTO

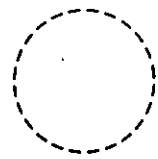
Inlämnade ass eller rek

Ifylles av avsändaren				Ifylles av postfunktionären			
Adressat och adresspostanstalt	Assbelopp ¹		Särskilda anteckningar (pf, x, flyg, mb m. m.) ²	Inlämnings- nr	Vikt (för paket) kg	Postavgift	
	kr	öre				kr	öre
1	Länsingenjören, Vägförv. Örebro						
2	Vägförvaltningen, Örebro						
3	Motala Ströms Kraft AB, Motala						
4	Televerkets ingenjörskontor, Örebro						
5	Kyrkorådet, Stadsförs. Askersund						
6	<i>John E. Carlsson, Askersund</i>						
7							
8							
9							
10							
11							
12							
13							
14							
15							
16							
17							
18							
19							
20							
21							
22							
23							
24							
25							

Vid reklamation skall inlämningskvittot företes.
 Ersättning för ett inrikes rek, som förkommit eller skadats, kan i intet fall utgå med högre belopp än 50 kronor. I fråga om ersättning för försändelse till utlandet gäller särskilda föreskrifter.
 Upplysningar om sätt och tid för framställning om ersättning meddelas av postanstalterna.

Antal ass _____
 Antal rek _____
 Sign. _____

Stämpel för inlämningsdag



¹ Om assbelopp ej angivits, är försändelsen rekommenderad.
² Pf = postförskott, X = expressutdelning, flyg = flygbefordran mot tilläggsavgift, mb = mottagningsbevis.
 För postförskott anges även postförskottsbeloppet med siffror.
 BI 302 (Okt 61)

Till
Länsingenjören
Vägförvaltningen
Örebro

Betr. stadsplan, Torebergsområdet, Askersund:

Som komplettering till tidigare handlingar i rubricerade ärende, översändes härmed preliminär ledningsplan för området ifråga.

Askersund den 18 april 1964

(Lars Hasslinge)
Byggnadschef

KallelsebrevKungörelse

Jämlikt 17 § byggnadsstadgan tillkännagives härmed att ett av stadsarkitekt U. Engwall den 23 oktober 1963 upprättat och den 5 februari 1964 reviderat förslag till utvidgning av stadsplan för del av Askersunds stad (Torbergsområdet) hålles för granskning tillgängligt på byggnadskontoret, Rådhuset, Askersund, från och med den 3 april 1964 till och med den 30 april 1964, under vilken tid eventuella anmärkningar mot förslaget skriftligen skola ingivas till byggnadsnämnden i staden.

Askersund den 2 april 1964

Byggnadsnämnden



KVITTO

Inlämnade ass eller rek

Ifylles av avsändaren				Ifylles av postfunktionären				
Adressat och adresspostanstalt		Assbelopp ¹		Särskilda anteckningar (pf. x, flyg, mb m. m.) ²	Inlämnings- nr	Vikt (övr oak) kg	Postavgift	
		kr	öre				kr	öre
1	Amel Emil Källgrens db, Askersund							
2	Pastor Bror Dalevi, "							
3	Fru Gerd Olsson (f. Carlsson) Göteborg							
4	David Andersson, Askersund							
5	Stiftelsen "Fonden Maria Carlssons Minne" c/o Norry, Askersund							
6	Signe Ahnér, "							
7	Hilda Maria Andersson, Askersund							
8	Anton Ivar Andersson, "							
9	Gustaf Tobias Stööks db, "							
10	Elin Söfia Rudebecks db, "							
11	Askersunds stad, "							
12	Trädgårdsmästare Emil Svensson, "							
13	Fru Julia Margareta Svensson, "							
14	Fru Maj-Britt Kristina Fransén, Askers.							
15	AB Elektrolux, Motala							
16	Stenograf Ruth Carlsson-Wirselius, Örebro							
17	Fr. Annie Dagmar Carlsson, "							
18	Ing. John Carlsson, Linköping							
19	Örebro läns landsting, Örebro							
20	Bankkamrer Erik Wassberg, Askersund							
21	Ivan Persson, "							
22	Oskar Harry Bermskog, "							
23	Fr. Märta Warg, "							
24	Herbert Josua Andersson, "							
25	Sven Herbert Andersson, "							

Vid reklamation skall inlämningskvittot företes.

Ersättning för ett inrikes rek, som förkommit eller skadats, kan i intet fall utgå med högre belopp än 50 kronor. I fråga om ersättning för försändelse till utlandet gäller särskilda föreskrifter.

Upplysningar om sätt och tid för framställning om ersättning meddelas av postanstalterna.

Antal ass _____

Antal rek _____

Sign. _____

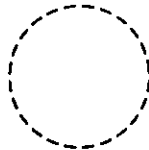
Stämpel för inlämningsdag

¹ Om assbelopp ej angivits, är försändelsen rekommenderad.
² Pf = postförskott, X = expressutdelning, flyg = flygbefordran mot tilläggsavgift, mb = mottagningsbevis.
 För postförskott anges även postförskottsbeloppet med siffror.
 BI 302 (Okt 61)



KVITTO

Inlämnade ass eller rek

Ifylles av avsändaren				Ifylles av postfunktionären			
Adressat och adresspostanstalt	Assbelopp ¹		Särskilda anteckningar (pf, x, flyg, mb m. m.) ²	Inlämnings- nr	Vikt (öfr. maks) kg	Postavgift	
	kr	öre				kr	öre
1	Kaleb Evald Järnroth, Askersund						
2	Astrid Margareta Järnroth, "						
3	Per Adolf Andersson, "						
4	Elin Viktoria Andersson, "						
5	Ossian Andersson, "						
6	Agda Alvarsson, "						
7	Gustaf Adolf Ekgård, "						
8	Anna Andersson, "						
9	Arnold Eriksson, "						
10	Ragnhild Eriksson, "						
11	Ebba Eugenia Carlsson, "						
12	David Matilda Forss, "						
13	Hilma Emilia Forss, "						
14	Gerda Elisabet Forss, "						
15	Karl-Axel Einar Erikssons db, Nyköping						
16	Cissi Öllegård Strömberg, Askersund						
17	Ernfrid Johansson, "						
18	Matteus Berglund, "						
19	Johan Olsson, "						
20	Sven Conning, "						
21	Erland Sandelin, "						
22	Gustaf Herbert Andersson, "						
23	Karl Uno Fallgrens db, "						
24	Askersunds Skyllbergs Järnvägsab. Askersund						
25	Askersunds bryggeri AB "						
Vid reklamation skall inlämningskvittot företes. Ersättning för ett inrikes rek, som förkommit eller skadats, kan i intet fall utgå med högre belopp än 50 kronor. I fråga om ersättning för försändelse till utlandet gäller särskilda föreskrifter. Upplysningar om sätt och tid för framställning om ersättning meddelas av postanstalterna.				Antal ass		Stämpel för inlämningsdag	
				Antal rek			
				Sign.			

¹ Om assbelopp ej angivits, är försändelsen rekommenderad.² Pf = postförskott, X = expressutdelning, flyg = flygbefordran mot tilläggsavgift, mb = mottagningsbevis.

För postförskott anges även postförskottsbeloppet med siffror.



KVITTO

Inlämnade ass eller rek

Ifylles av avsändaren				Ifylles av postfunktionären			
Adressat och adresspostanstalt	Assbelopp ¹		Särskilda anteckningar (pf, x, flyg, mb m. m.) ²	Inlämnings- nr	Vikt (för paket) kg	Postavgift	
	kr	öre				kr	öre
1 Karl Bertil Dagmyr, Kumla							
2 Hilding Lundkvist, Askersund							
3 Valdemar Fors, "							
4 Lisa Forss, "							
5 Sven Oskar Högbergs, db, "							
6 Artur Fredös db, "							
7 Waldemar Ärnlov, "							
8 Folke Didriksson, "							
9 Carl Wilhelm Hellströms db, "							
10 Hildur Ingeborg Hellström, "							
11 Fanny Drewes, "							
12 Styrbjörn Lönner, Örebro							
13 Allan Bertil Lindblom, Askersund							
14 Ester Carlsson, "							
15 Karl Nilssons db, "							
16 Edit Melén, "							
17 Elsa Karsberg, "							
18 Elin Martin, "							
19 Ruth Ekberg, "							
20 Sven Ivar Johansson, "							
21 Torsten Valentins Tenowe db, Örebro							
22 Västmanlands och Närke Järnhandlareförening, Örebro							
23 AB Elektrolux, Askersund							
24 Nils Valter Olsson, "							
25							

Vid reklamation skall inlämningskvittot företes.

Ersättning för ett inrikes rek. som förkommit eller skadats, kan i intet fall utgå med högre belopp än 50 kronor. I fråga om ersättning för försändelse till utlandet gäller särskilda föreskrifter.

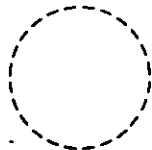
Upplysningar om sätt och tid för framställning om ersättning meddelas av postanstalterna.

Antal ass _____

Antal rek _____

Sign. _____

Stämpel för inlämningsdag



¹ Om assbelopp ej angivits, är försändelsen rekommenderad.² Pf = postförskott, X = expressutdelning, flyg = flygbefordran mot tilläggsavgift, mb = mottagningsbevis.

För postförskott anges även postförskottsbeloppet med siffror.

Till
Länsingenjören
Vägförvaltningen
Örebro

Härmed översändes för granskning förslag till utvidgning av stadsplan för del av Askersunds stad (Torebergsområdet) med principförslag till vatten- och avloppsledningar inlagda.

Askersund den 9 december 1963

/Lars Hasslingo/
Byggnadsnämndens sekr.

Till

Nerikes Allehanda och Örebro-Kuriren

Askersund

Var god intag annons enligt bifogade kungörelse i Eder
tidning torsdagen den 5 december 1968. 1 spalt.

Askersund den 2 december 1968

/Lars Hasslinge/
Byggnadschef

Till

Kyrkorådet i Askersunds stadsförsamling

Askersund

För kyrkorådets granskning översändes härmed förslag till utvidgning av stadsplan för del av Askersunds stad (Torebergsområdet).

Askersund den 6 december 1963

ASKERSUNDS STADS BYGGNADSNÄMND

/Lars Hasslinge/
Byggnadschef

Till
Motala Ströms Kraft AB
Motala

För Motala Ströms Kraft AB:s granskning översändes härmed
förslag till utvidgning av stadsplan för del av Askersunds stad
(Torebergsområdet).

Askersund den 6 december 1963

ASKERSUNDS STADS BYGGNADSNÄMND

/Lars Hasslinge/
Byggnadschef

Till
Vägförvaltningen i Örebro län
Örebro

För Vägförvaltningens granskning översändes härmed förelag till utvidgning av stadsplan för del av Askersunds stad (Tore-Bergsområdet).

Askersund den 6 december 1963

/Lars Hasselinge/
Byggnadschef

Till

Distriktslantmätare H. Näsland

Fredsgatan 18

Örebro

Härmed anhålles om påskrift av bifogade tillägg till fastighetsförteckning rörande stadsplaneförslag för Torebergsområdet.

Tillägget är beroende på viss utökning av stadsplanområdet.

Askersund den 3 december 1963

/Lars Hasslinge/
Byggnadschef

Kallelsebrev

Kungörelse

Jämlikt 17 § byggnadsstadgan tillkännagives härmed att ett av stadsarkitekt U. Engwall den 23 oktober 1963 upprättat förslag till utvidgning av stadsplan för del av Askersunds stad (Torebergsområdet) hålles för granskning tillgängligt på byggnadskontoret, Rådhuset, Askersund, från och med den 6 december 1963 till och med den 9 januari 1964, under vilken tid eventuella anmärkningar mot förslaget skriftligen skola ingivas till byggnadsnämnden i staden.

Askersund den 4 december 1963

BYGGNADSNÄMNDEN

BESTÄMMELSER

tillhörande förslag till utvidgning av stadsplan för del av Askersunds Stad (Torebergsområdet) upprättat i oktober 1963 på stadsarkitektkontoret i Hallsberg.

§ 1.

STADSPLANEOMRÅDETS ANVÄNDNING.

Mem. 1. Byggnadskvarter.

- a) Med A betecknat område får användas endast för allmänt ändamål. <
- b) Med B betecknat område får användas endast för bostadsändamål. <
- c) ~~Med G betecknat område får användas endast för garageändamål.~~

Mem. 2. Specialområden.

- a) Med Es betecknat område får användas endast för transformatorstation och därmed samhörigt ändamål.
- b) Med V betecknat område skall utgöra vattenområde som icke får utfyllas eller överbyggas.
- c) Med Vb betecknat område skall utgöra vattenområde som icke får utfyllas eller överbyggas i annan mån än som erfordras för broar.

§ 2.

MARK SOM ICKE FÅR BEBYGGAS.

Med punktprickning betecknad mark får icke bebyggas. <

§ 3.

SÄRSKILDA FÖRESKRIFTER ANGÅENDE OMRÅDEN FÖR LEDNINGAR.

Å med u betecknad mark få icke vidtagas anordningar som hindra framdragande eller underhåll av underjordiska ledningar.

§ 4.

BYGGNADSSÄTT.

Fristående hus.

Med F betecknat område får bebyggas endast med hus som uppförs fristående.

§ 5.

VÅNINGSAANTAL.

- Mom. 1. Å med I eller II betecknat område får byggnad uppföras med respektive högst en och två våningar.
- Mom. 2. Å med n betecknat område får vind icke inredas utöver angivet våningsantal.

§ 6.

BYGGNADS HÖJD.

Å med I eller II betecknat område får byggnad icke uppföras till större höjd än respektive 5,6 och 7,6 meter.

Hallsberg den 23 oktober 1963.

Ulf Engwall
 /Ulf Engwall/
 Stadsarkitekt



ASKERSUNDS STADS
BYGGNADSKONTOR
TEL. 10640

Tillägg till fastighetsförteckning rörande utvidgning av stadsplan
för del av Askersunds stad (Torebergsområdet).

Kvarteret Balder

- ✓ Tomt nr 6 Edit Melén och Elsa Karsterg
L. Bergsgatan 24 B, Askersund,
resp. Torebergsvägen 8,
Askersund 3/5 1938 § 36
- ✓ " " 7 Elin Martin, Torebergsvägen 10,
Askersund 20/6 1962 nr 732
- ✓ Stg 397 Ruth Ekberg, Box 568,
Rutsbo, Askersund 15/10 1928 § 35
- ✓ " 398 Sven Ivar Johansson,
Askersund 23/11 1960 nr 1303
- ✓ " 191+ ✓ Tenow, Torsten Valentin, db
209+ c/o Adv. Åke Sahlgren,
339+ Drottninggatan 11, Örebro
385+ ✓ Västmanlands och Närke Järnhand-
618 lareförening, Köpmangatan 9, Örebro 14/10 1942 § 48
- ✓ " 195 A AB Elektrolux,
Askersund 3/11 1954 nr 902
- ✓ " 209 A Olsson, Nils Valter, Box 597,
Hagastrand, Askersund 3/11 1943 nr 51

Askersund den 2 december 1963

Lars Hasslinge

/Lars Hasslinge/

Ej göllande!

34

Markägareförteckning till grundkarta över del av Askersunds stad (Torebergssområdet).

Fastighet	Ägare	L a g f a r t				Ann ^s
		År	Månad	dag	§	
1	2	3	4	5	6	7
Stg 4 ✓ 0	Axel Emil Källgrens <i>dx</i>	1949	maj	4	394	
" 4 a ✓ 0	" " "	"	"	"	"	
" 5 ✓ 0	Viktor Holm <i>X/Bror Dohlevi</i>	1907	april	22	37	
" 5 a 0	Gerd Sofia Frederika Carlsson <i>W</i> <i>Gerd Olsson, Fellvindsgat. 4, Göteborg</i>	1949	aug.	24	712	
" 6 ✓ 0	David Andersson <i>W</i>	1939	okt.	18	44	
" 7 ✓ 0	Maria Josefina Karlssons <i>stiftelse</i> <i>dot. N. N. N.</i>	1917	aug.	27	42	
" 8 ✓ 0	Signe Ahnér <i>W</i>	1935	dec.	18	91	
" 79+80 ✓	Franz Oskar Andersson dt <i>W</i> <i>Anton Jvar Andersson</i> <i>W</i> <i>Hilda Maria Andersson</i> <i>W</i>	1904	okt.	24	29	1/2
" 81 ✓ 0	Gustaf Tobias Stöcks dödsbo <i>W</i>	"	"	"	31	1/2
" 81 ✓ 0	Gustaf Tobias Stöcks dödsbo <i>W</i>	1949	okt.	19	885	
" 84+85 0 ✓	Otto Georg Rudebeck <i>W</i>	1910	mars	14	17	1/3
		1911	nov.	20	73	1/6
		1922	maj	22	30	1/2
" 86 ✓	" " " <i>W</i>	"	"	"	"	"
" 87 ✓	" " " <i>W</i>	"	"	"	"	"
" 95 ✓ 0 ✓	Emil Svensson o.h.h. Julia Margareta <i>W</i>	1942	nov.	11	56	
" 96 ✓	" " " " " <i>W</i>	"	"	"	"	
" 97 ✓	" " " " " <i>W</i>	"	"	"	"	
" 98 ✓	" " " " " <i>W</i>	"	"	"	"	
" 150 ✓ 0	Ernst Stollenwerk <i>John Axel</i> <i>W</i> <i>Franzen</i>	1923	nov.	12	39	1/3
		1945	febr.	21	5	1/3
		1945	dec.	12	58	1/3
" 150 A ✓	" " <i>W</i>	"	"	"	"	"
" 150 B ✓	" " <i>W</i>	"	"	"	"	"
" 150 C ✓	" " <i>W</i>	"	"	"	"	"
" 151 ✓	" " <i>W</i>	"	"	"	"	"
" 157	Aktiebolaget Elektralux	1951	okt.	31	952	
" 157 A	Askersunds stad	1945	nov.	14	50	

1	2	3	4	5	6	7	
Stg 157 B	Ruth Carlsson	—	1946	maj	2	15	
" 158	Nils Erik Carlsson	—	1917	okt.	8	55	1/2
	Annie Dagmar Carlsson	—	1949	april	27	379	1/2
" 158 A	Askersunds stad	—	1945	nov.	14	50	
" 158 B	John Carlsson	—	1952	nov.	5	829	
" 158 C	Nils Erik Carlsson	—	1917	okt.	8	55	1/2
	Annie Dagmar Carlsson	—	1949	april	27	379	1/2
" 172+173+ +174+176+177A	Örebro läns landsting	/	1928	juli	9	34	
Stg 172 B	" " "	/	"	"	"	"	
" 172 C	" " "	/	"	"	"	"	
" 172 D	" " "	/	"	"	"	"	
" 172 E	" " "	/	"	"	"	"	
" 175	" " "	/	1952	april	16	297	
" 177 <i>vo</i>	Karl Nilsson <i>✓ staden</i> <i>✓</i>		1932	april	11	13	
" 177 B <i>ov</i>	Erik Wassberg <i>✓</i>		1939	okt.	18	46	
" 177 C <i>ov</i>	Jvan Persson Sven Karlsson <i>✓</i>		1935	mars	20	16	
" 177 D <i>ov</i>	Oskar Harry Bernskog <i>✓</i>		1947	nov.	19	100	
" 177 E	Askersunds stad <i>✓</i>	<i>✓</i>	1945	dec.	19	64	
" 177 F	" " <i>✓</i>	<i>✓</i>	"	"	"	"	
" 177 G <i>vo</i>	Karl Nilsson <i>✓ staden</i> <i>✓</i> Marta Varg		1932	april	11	13	
" 178 <i>vo</i>	Gustav Larsson o.h.h. Hilda Larsson <i>✓</i>		1955	juni	22	550	
" 179 <i>vo</i>	Herbert Josua Andersson <i>✓</i> Sven Herbert Andersson Kaleb Evald Järnroth Aetrid Margareta Järnroth		1941	juni	4	26	1/4
			"	"	"	28	1/4
			1944	"	28	35	1/4
			"	"	"	"	1/4
" 181 <i>✓</i>	Per Adolf Andersson o.h.h. Hilda <i>✓</i> Viktor Andersson		1911	mars	13	21	
" 184 <i>vo</i>	Gustaf Emil Pettersson <i>Wald</i> <i>✓</i>		1917	april	23	20	
" 185 <i>vo</i>	" " " Ossian Andersson Hjuga Askersund		"	"	"	"	


1	2	3	4	5	6	7
Stg 195	Agda Alvarsson	1933	mars	15	22	
" 196 ✓	P.A. Andersson och Ossian Andersson	✓ 1933	"	"	24	
" 196 A ✓ 0	Gustaf Adolf Ekgård	✓ 1953	dec.	16	1010	
" 196 B ✓ 0	Anna Andersson	✓ 1951	april	18	330	
" 196 C ✓ 0	Arnold Eriksson o.h.h. Ragnhild	✓ 1955	jan.	19	29	
" 196 D ✓	P.A. Andersson och Ossian Andersson	✓ 1933	mars	15	24	
" 207 0	Ebba Eugenia Carlsson, Haga	✓ 1949	juli	27	660	
" 209 A	Nils Valter Olsson	1943	nov.	3	51	
" 211 0 ✓	Davida Matilda Forss, Hilma Emilia Forss och Gerda Elisabet Forss	✓ 1936	april	22	32	1/10var
	- " -	1937	sept.	22	38	1/10 "
	- " -	1938	mars	12	10	2/5
" 212 0 ✓	Axel Eriksson	✓ 1921	juli	4	20	
" 213 0 ✓	Ossian Andersson	✓ 1945	jan.	3	1	
" 240 0 ✓	Elisif Matilda Malvina Alva Öllegård Strömberg, F. Dahlström	✓ 1939	jan.	11	1	
" 240 A 0 ✓	Ernfrid Johansson	✓ 1939	maj	10	25	
" 251 ✓	Askersunds stad enl. stamme för fastighetslågaren för år 1957.					
stg 678 " 271 x) 0 ✓	Sven Högberg db	✓ 1931	april	7	16	
" 272 0 ✓	Åke Johansson	✓ 1955	jan.	19	30	
" 272 A) 0 ✓	Sven Högberg db	✓ 1931	april	7	16	
" 279 0 ✓	Sven Conning	✓ 1953	nov.	4	894	
" 280 0 ✓	Erland Sandelin	✓ 1941	juli	2	30	
" 288	Askersunds stad	1909	jan.	11	3	
" 341	Gustaf Herbert Andersson	1953	april	29	316½	
" 359 0 ✓	Askersunds stad	✓ 1903	nov.	2	95	
" 360 0 ✓	" "	✓ "	"	"	97	
" 386 0 ✓	Karl Uno Fallgren db	✓ 1947	dec.	17	110	
" 418 0 ✓	Askersunds Skyllbergs Järnvägsaktiebolag Askersunds stad	✓ 1906	febr.	12	22	

1	2	3	4	5	6	7
Stg 612	Askersunds stad enl. stomme för fastighetsliggare för år 1957 (Askersunds Bryggeri AB vilande lagt. å del av stgn	1931	febr.	16	5	
" 612 B	Askersunds stad enl. stomme för fastighetsliggare för år 1957					Ossian Andersson
" 615	Ossian Andersson <i>Karl Bertil Hogmyr, Säbylunds gård</i>	✓ 1945	jan.	3	1	
" 616	Gustaf Pettersson <i>Kumila</i>	✓ 1943	okt.	20	46	
" 619	Karl Uno Fallgren db	✓ 1947	dec.	17	110	
" 620	Maria Carlssons <i>stiftelse c/o Anny</i>	✓ 1926	mars	15	7	
" 632	Karl Davidsson <i>Askersunds stad</i>	1900	juli	16	24	
" 635+636	Enil Svensson o.h.h. Julia Margareta	✓ 1942	nov.	11	56	
" 637	" " " " " "	✓ 1942	nov.	11	56	
" 642	Askersunds stad	✓ 1901	juni	25	25	
" 642 C	" "	"	"	"	"	
" 655	" "	"	"	"	"	
" 655 B	" "	"	"	"	"	
" 656	Folke Tideström <i>H. Sundquist</i>	✓ 1949	nov.	2	946, 947	
" 669	Valdemar Fors o.h.h. Lisa Fors	✓ 1951 1955	aug. mars	22 2	689 160	
" 673	Ej lagfaren avst. fr. litt. af i bihang C Askersunds stad	✓	ägare enl. avst.handl.			
" 674	" " " " " "	✓	" " " "			
<u>Kv. Balder</u>						
tomt nr 1	Arthur Johansson	1934	okt.	3	52	
" " 2	Waldemar Ärnlov	1946	juli	3	28	
" " 3	Folke Didriksson	1956	maj	9	318	
<u>Kv. Brage</u>						
tomt nr 1	Carl Wilhelm Hellström o.h.h. Hildur Ingeborg "	1943	sept.	29	41	
" " 2	Karl Karlsson	1953	juni	3	436	
" " 3	Karl Johan Lönner	1922	nov.	13	55	
" " 4	Ester Carlsson	1948	mars	31	275	

1	2	3	4	5	6	7
<u>Kv. Sjötomten</u>	(Sjötomta)					
tomt nr <u>1</u>	Karl Nilsson	1923	okt.	8	32	
litt. af	Redovisade i bihang C till fastighetsreg. Torde tillhöra Askersunds stad					
" ah						
" ai						
" b						
" c						
Östra Grängsgatan	el. Joel Havgårdsgatan	-	"	-		
Hospitalsgatan		-	"	-		
Stöckegatan		-	"	-		
Sundsbrogatan		-	"	-		
Kol. ut.						

Örebro den 12 mars 1957.

På tjänstens vägnar:


(Henry Näslund)

Distriktslantmätare.

BESKRIVNING

tillhörande förslag till utvidgning av stadsplan för del av Askersunds Stad (Torebergsområdet) upprättat i oktober 1963 på stadsarkitektkontoret i Halleberg.

Torebergsområdet är beläget öster om Askersunds gamla stadskärna och angränsar i norr till sjukhusområdet och i öster till stadsparken.

Planförslaget motiveras i första hand av stadens behov av tomtmark för enfamiljshus och att få dessa inom staden ännu ej planlagda områdena reglerade genom stadsplan.

Det område som planförslaget avser begränsas i väster av Joel Haugardsgatan, i norr av Torebergsvägen, i öster av stadsparken och Stadsparksvägen samt i söder av Alsen. Områdets läge framgår av bifogad översiktsplan där planområdets begränsning inlagts med röd färg.

För Torebergsområdet gäller jämlikt 81 § byggnadsstadgan enahanda regler, som om för området faststälts utomplansbestämmelser.

För områden gränsande till planen gäller:

Stadsplan för del av Askersunds stad fastställd av Kungl. Maj:t den 31 december 1907.

Stadsplan för del av Askersunds stad fastställd av Kungl. Maj:t den 11 augusti 1944.

Stadsplan för del av Askersunds stad fastställd av Kungl. Maj:t den 29 augusti 1958.

Planförslaget är upprättat på grundval av en av distriktslantmätare Henry Näsland åren 1961-63 uppgjord grundkarta och åskäliggjort på en den 23 oktober 1963 dagtecknad karta. Förslag till bestämmelser är intagna i en samma dag upprättad förteckning.

Terrängen inom planområdet sluttar från den mera höglänta delen i nordväst ner mot banken efter den numera nedlagda järnvägslinjen Skyllberg - Askersund. Undergrunden består inom större delen av området av lera och morän varvad på berg, som på en del ställen går i dagen. Den södra delen utefter stranden består av

utfyllnadsmassor.

Den befintliga bebyggelsen utgöres av äldre villabebyggelse som på några undantag när är av god kvalitet. Inom området finnes en mindre snickeriverkstad vid korsningen av Bragegatan och Joel Haugarågatan, en äldre handelsträdgård, en mindre läkemedelsfirma, en bilreparationsverkstad och stadens reningsverk.

I planförslaget har området kring handelsträdgården utlagts som bostadsområde och härigenom erhålles plats för tolv enfamiljshus kring två föreslagna säckgator. Ett ytterligare tillskott på tolv tomter erhålles genom komplettering av befintlig bebyggelse inom övriga delar av planområdet. I planens södra del har inlagts ett A- och ett Es-område omfattande befintlig reningsanläggning och transformatorstation. Vidare har redovisats ett G-område som ersättning för den reparationsverkstad som är belägen i Hagavägens nya sträckning. I anslutning till Torebergsvägen har i den nordöstra delen av planen föreslagits en parkeringsplats på ringa gångavstånd från stadsparken, som kan nås via grönstråk genom den planerade bebyggelsen.

En följd av exploateringen av området kring handelsträdgården blir att det som park utlagda området kring den förutvarande järnvägsbanken och den kulverterade bäcken iordningställes.

Hela området söder om Hagavägen med undantag av områdena för reingsverk, bilverkstad och ett mindre område för bostäder har utlagts som parkmark.

I enlighet med översiktsplanen för Askersunds stad föreslås en mindre utfyllnad utefter hela stranden för att erhålla ett sammanhängande parkstråk från den söder om kvarteren Skolan och Sjötomta belägna strandparken till friluftsbadet i den södra delen av Hagaområdet.

Inom vissa delar av planområdet finnes va-ledningar utbyggda, och komplettering av rörnätet för övriga delar kan ske enligt bifogat principförslag.

Vid planens upprättande har samråd skett med länsarkitekt, byggnadsnämnd och markägare.

Hallsberg den 23 oktober 1963.

Ulf Engwall
/ULF Engwall/

Stadsarkitekt

41

Ankom den
3~~A~~ 1963
Byggnadsnämnden

Byggnadsnämnden i Askersunds stad
Askersund.

Sedan kallelse från Byggnadsnämnden till förhåndsgranskning av stadsplaneförslag för Torebergsområdet kommit mig till handa något försenad får jag efter studium av stadsarkitekt Engvalls förslag anföra följande:

Området är redan bebyggt sedan 25 år tillbaka. Det har väg, vatten och avlopp, som vi själva ordnat utan kostnad för staden. Hela området är täckdikat.

Av de i förslaget bortskalade delarna av min trädgård får jag påpeka att å det norra området (uttaget till Stadspark) är min 38 meters djupvattenprunn och mina trädgårdsland belägna. Å östra området (ävenledes uttaget till Stadspark) finns källan för trädgårdsbevattning och är enda delen inom trädgården som har lätt jord. Gränsen mot väster torde ävenledes lämnas i fred, då områdets markering som park ej är någon nöjaktig orsak till ändrad gränslinje.

Utefter södra gränslinjen går dräneringen för vår fastighet och avvattningen för hela västra Stadsparksområdet. Tomtgränsen följer markens naturliga gräns mellan odlad jord och berg.

Vad slutligen välgurvan genom min trädgård samt tomtindelningen beträffar är den alldeles obefogad, eftersom vi enligt beslut av Västernärkes domsaga erhållit tillstånd till sammanslagning av hela området till en enhet.

Jag har aldrig hört talas om en maximigräns för storleken av en tomt men väl en minimigräns. Liksom våra grannar nöttut lämnats utanför stadsplanen anser jag, att också vårt område skall lämnas utanför, då planeringen av det endast kommer att kosta staden pengar utan att det lämnar någonting i utbyte. Vi behöver den inte, och vi kommer aldrig godvilligt att gå med på den.

42.

Vad slutligen den nya vägen för Torebergsområdet beträffar, så framgår det tydligt av kartan att den naturligaste och förnuftigaste och billigaste lösningen vore att bredda gamla banvallen Mark finnes ju. Sedan Askersunds stad för många år sen övertog den av oss anlagda vägen över bäcken, har det (nu som park betecknade området) använts som tipp. Området skall väl i fortsättningen kallas naturpark och kommer väl då liksom nu att vara bevuxet med nässlor, gråbo, hästhov, åkertistel och maskros, vars frön översållar våra trädgårdar. Så länge bäcken fanns var det en vacker naturlig park med lummiga lövträd. Det vore av intresse att få veta, när vattenrättsdomstolen lämnade sitt medgivande till att bäckfåran lades igen.

Med nya vägen på gamla banvallen vore det något hopp om att naturparken utefter den hölles i någorlunda skick. Besök på platsen tillrådes.

Askersund den 31/3 1963

Lipke Ahnér

Toreberg 1:

Har inte med stadsplaneförslaget
att göra. Behandlas i annan ord-
ning. Ingen ändring av förslaget.

Toreberg 2:

Vid utbyggandet skall lösning
sympunkterna beaktas

Toreberg 3:

Vägförvaltningen: justering
skall verkställas till +93.8

Toreberg 4:

Justering av byggnadsrätten
skall äga rum även på 196
och 196B

Toreberg 5:

Tingen ändring av planen
läses för färdigt i annan
ordning

Toreberg 6:

Aug. industriområdet
se hur han då kan klara
detsamma har att välja
mellan dessa förslag

Toreberg 7:

Sk: ingen ändring

Toreberg 8:

Justering av förgårdsmarken
på Stadsåga 4, 177D och 7.

Toreberg 9:

Behandlas i annan ordning
vid efterföljande fört-
indelnung

Toreberg 10:

Överenskommen med
tidigare gästställeplan

Toreberg 4:

Godkännande från dk.

2 b)

Norra Bungen gästställe
den 14/1/1964

Byggnadsnämnden

1978 02 02

8

Fastighetsbildningsmyndigheten

Arkiv

§ 11

1978.18

003.341

Anq Stadsplan Torebergsområdet

Ärende:

Inkom från Fastighetsbildningsmyndigheten Hallsbergs lantmäteridistrikt 1978 01 17 skrivelse enl följande:
 "Thunanders Byggnads AB har förvärvat stadsägorna 95, 96, 97, 98, 635+636 och 637 i Askersund, För berörda område gäller stadsplan, fastställd 1964-10-08. Stadsplanen anger bl a två-av stadsägorna berörda skaftegator-med en bredd av 5,5 m. Vid exploateringen önskas dessa utläggas till 6 m. Samtidigt härmed bör södra skaftegatan vridas något åt söder för att ge bättre plats åt befintligt hus på stg 97.

Utdrag ut stadsplanen med föreslagna ändringar bilägges.


Då ovan angivna åtgärder något strider mot stadsplanen men icke motverkar dess syfte anhålles om dispens enligt 3:2 FBL för ändringarna ifråga."

Beslut:

Dispens meddelas från bestämmelserna i fastighetsbildningslagen kap. 3 § 2.

Justerafdet sign

Utdragsbestyrkande




1978-01-17

78. 01. 19.

1978 18, 003 341

46.

Byggnadsnämnden i Askersunds kommun
Fack 6

696 00 ASKERSUND

Thunanders Byggnads AB har förvärvat stadsägorna 95, 96, 97, 98, 635+636 och 637 i Askersund. För berörda område gäller stadsplan, fastställd 1964-10-08. Stadsplanen anger bl a två-av stadsägorna berörda skäftgator-med en bredd av 5,5 m. Vid exploateringen önskas dessa utläggas till 6 m. Samtidigt härmed bör södra skäftgatan vridas något åt söder för att ge bättre plats åt befintligt hus på stg 97.

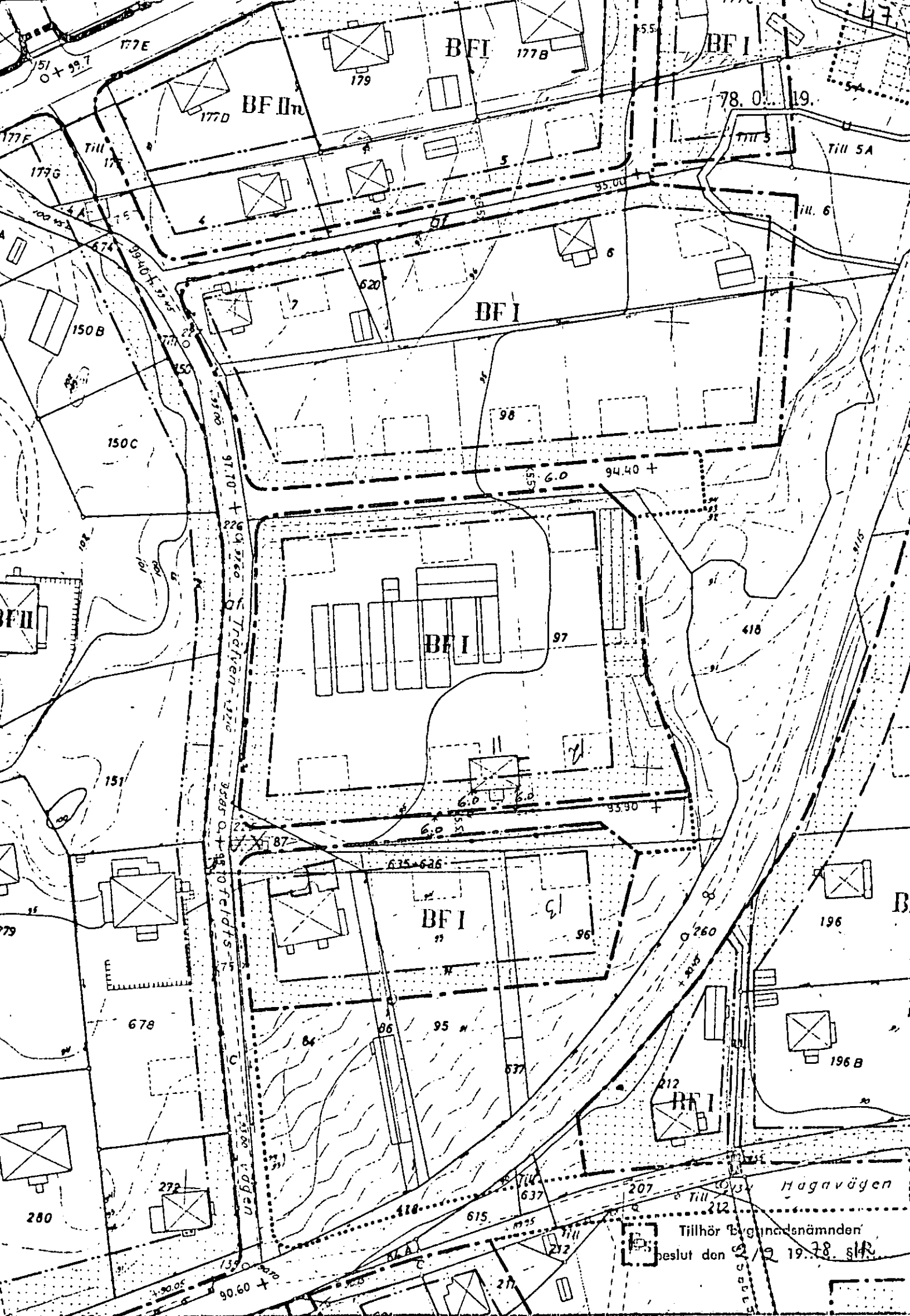
Utdrag ur stadsplanen med föreslagna ändringar bilägges.

Då ovan angivna åtgärder något strider mot stadsplanen men icke motverkar dess syfte anhålles om dispens enligt 3:2 FBL för ändringarna ifråga.

I tjänsten:


Svante von Sydow
Distriktslantmätare

ingen anmärkning / sp



BF I

BF I

BF II

BF I

BF I

BF I

BF I

Tillhör Byggnadsnämnden
beslut den 19/9 1938. s.k.

BESTÄMMELSER

tillhörande förslag till utvidgning av stadsplan för del av Askersunds Stad (Torebergsområdet) upprättat i oktober 1963 på stadsarkitektkontoret i Halleberg.

§ 1.

STADSPLANOMRÅDETS ANVÄNDNING.

Nom. 1. Byggnadskvarter.

- a) Med A betecknat område får användas endast för allmänt ändamål.
- b) Med B betecknat område får användas endast för bostadsändamål.
- c) Med G betecknat område får användas endast för garageändamål.

Nom. 2. Specialområden.

- a) Med Es betecknat område får användas endast för transformatorstation och därmed samhörigt ändamål.
- b) Med V betecknat område skall utgöra vattenområde som icke får utfyllas eller överbyggas.
- c) Med Vb betecknat område skall utgöra vattenområde som icke får utfyllas eller överbyggas i annan mån än som erfordras för broar.

§ 2.

MARK SOM ICKE FÅR BEBYGGAS.

Med punktprickning betecknad mark får icke bebyggas.

§ 3.

SÄRSKILDA FÖRESKRIFTER ANGÅENDE OMRÅDEN FÖR LEDNINGAR.

Å med u betecknad mark få icke vidtagas anordningar som hindra framdragande eller underhåll av underjordiska ledningar.

§ 4.

BYGGNADSEKÄTT.Fristående hus.

Med P betecknat område får bebyggas endast med hus som uppföras fristående.

§ 5.

VÅNINGSAANTAL.

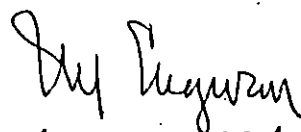
- Mom. 1. Å med I eller II betecknat område får byggnad uppföras med respektive högst en och två våningar.
- Mom. 2. Å med n betecknat område får vind icke inredas utöver angivet våningsantal.

§ 6.

BYGGNADS HÖJD.

Å med I eller II betecknat område får byggnad icke uppföras till större höjd än respektive 5,6 och 7,6 meter.

Hallsberg den 23 oktober 1953.


/Ulf Engwall/
Stadsarkitekt

III G1 - 34/64.

Länsstyrelsens i Örebro län resolution ifråga om fastställelse av förslag till utvidgning av stadsplan för del av Askersunds stad (Torebergsområdet);

Ankom
den 9/10-64
Byggnadskontoret

given efter anslag Örebro slott i landskansliet den 8 oktober 1964.

Å sammanträde den 29 juni 1964 ha stadsfullmäktige i Askersund beslutat antaga ett av stadsarkitekten Ulf Engvall, Hallsberg, den 23 oktober 1963 upprättat samt den 5 februari 1964 reviderat, å karta avfattat samt i härvid fogad beskrivning närmare angivet förslag till utvidgning av stadsplan för del av Askersunds stad (Torebergsområdet).

Förslaget, mot vilket vissa erinringar framställts, har underställts länsstyrelsen för fastställelseprövning.

Länsarkitektkontoret och länsingenjören i länet ha avgivit infortrade yttranden.

Länsstyrelsen fastställer, med stöd av 26 § byggnadslagen, ifrågasättande förslag till utvidgning av stadsplan för del av Askersunds stad (Torebergsområdet) med därtill hörande bestämmelser.

Jämlikt 150 § byggnadslagen må sakägare, som i ärendet framställt yrkande, vilket helt eller delvis lämnats utan bifall, anföra besvär över beslutet hos Kungl. Maj:t inom tre veckor från denna dag. Besvären skola inom angiven tid ha inkommit till Kungl. Kommunikationsdepartementet.

Tid och ort som ovan.

På länsstyrelsens vägnar:

Erik Werner
Erik Werner

Sten Sture Lindström
Sten Sture Lindström



Stämpelavgift å denna exp. kr 6:-
" karta kr 2:-
Summa kr 8:-

Byggnadsnämnden i Askersunds stad.

Tillhör stadsfullmäktiges i Askersunds stad beslut enligt § 5 i protokoll 51.
av den 29 juni 1964; betygar

LÄNSARKITEKTKONTORET
ÖREBRO

Ernfrid Johansson
Ernfrid Johansson
Stadsfullmäktiges ordförande *Mil.A.*

BESKRIVNING 6 7 7 / 64 INK. 17. 7. 64

tillhörande förslag till utvidgning av
stadsplan för del av Askersunds Stad
(Torebergsområdet) upprättat i oktober 1963
på stadsarkitektkontoret i Hallsberg.

Länstyrelsen i Örebro
Länskansliet

10 JULI 1964

Planeringssektionen

III G1-34/64

ASKERSUNDS STADS BYGGNADSNÄMND

Dnr. 1785

Torebergsområdet är beläget öster om Askersunds gamla stadskärna och angränsar i norr till sjukhusområdet och i öster till stadsparken.

Planförslaget motiveras i första hand av stadens behov av tomtmark för enfamiljshus och att få dessa inom staden ännu ej planlagda områdena reglerade genom stadsplan.

Det område som planförslaget avser begränsas i väster av Joel Haugardsgatan, i norr av Torebergsvägen, i öster av stadsparken och Stadsparksvägen samt i söder av Alsen. Områdets läge framgår av bifogad översiktsplan där planområdets begränsning inlagts med röd färg.

För Torebergsområdet gäller jämlikt 81 § byggnadsstadgan enahanda regler, som om för området fastställts utomplansbestämmelser.

För områden gränsande till planen gäller:

Stadsplan för del av Askersunds stad fastställd av Kungl. Maj:t den 31 december 1907.

Stadsplan för del av Askersunds stad fastställd av Kungl. Maj:t den 11 augusti 1944.

Stadsplan för del av Askersunds stad fastställd av Kungl. Maj:t den 29 augusti 1958.

Planförslaget är upprättat på grundval av en av distriktslantmätare Henry Näslund åren 1961-63 uppgjord grundkarta och åskålliggjort på en den 23 oktober 1963 dagtecknad karta. Förslag till bestämmelser är intagna i en samma dag upprättad förteckning.

Terrängen inom planområdet sluttar från den mera höglänta delen i nordväst ner mot banken efter den numera nedlagda järnvägslinjen Skyllberg - Askersund. Undergrunden består inom större delen av området av lera och morän varvad på berg, som på en del ställen går i dagen. Den södra delen utefter stranden består av

utfyllnadsmassor.

Den befintliga bebyggelsen utgöres av äldre villabebyggelse som på några undantag när är av god kvalité. Inom området finnes en mindre snickeriverkstad vid korsningen av Bragegatan och Joel Haugardsgatan, en äldre handelsträdgård, en mindre läkemedelsfirma, en bilreparationsverkstad och stadens reningsverk.

I planförslaget har området kring handelsträdgården utlagts som bostadsområde och härigenom erhålles plats för tolv enfamiljshus kring två föreslagna säckgator. Ett ytterligare tillskott på tolv tomter erhålles genom komplettering av befintlig bebyggelse inom övriga delar av planområdet. I planens södra del har inlagts ett A- och ett Es-område omfattande befintlig reningsanläggning och transformatorstation. Vidare har redovisats ett G-område som ersättning för den reparationsverkstad som är belägen i Hagavägens nya sträckning. I anslutning till Torebergsvägen har i den nordöstra delen av planen föreslagits en parkeringsplats på ringa gångavstånd från stadsparken, som kan nås via grönstråk genom den planerade bebyggelsen.

En följd av exploateringen av området kring handelsträdgården blir att det som park utlagda området kring den förutvarande järnvägsbanken och den kulverterade bäcken iordningställes.

Hela området söder om Hagavägen med undantag av områdena för reingsverk, bilverkstad och ett mindre område för bostäder har utlagts som parkmark.

I enlighet med översiktsplanen för Askersunds stad föreslås en mindre utfyllnad utefter hela stranden för att erhålla ett sammanhängande parkstråk från den söder om kvarteren Skolan och Sjötomta belägna strandparken till friluftsbadet i den södra delen av Hagaområdet.

Inom vissa delar av planområdet finnes va-ledningar utbyggda, och komplettering av rörnätet för övriga delar kan ske enligt bifogat principförslag.

Vid planens upprättande har samråd skett med länsarkitekt, byggnadsnämnd och markägare.

Tillhör länsstyrelsens i Örebro län beslut
den 8 oktober 1964, dnr III G1 - 34/64,
betygar

På tjänstens vägnar:
Ingemar Johansson
Ingemar Johansson

Tillhör jämväl det den 5 februari 1964 reviderade förslaget.

Hallsberg den 23 oktober 1963.

Ulf Engwall
Ulf Engwall/

Stadsarkitekt

Hallsberg den 5 februari 1964

Ulf Engwall

Ernfrid Johansson
Ernfrid Johansson

53.

bil. K.

Stadsfullmäktiges ordförande

BESTÄMMELSER

tillhörande förslag till utvidgning av
stadsplan för del av Askersunds Stad
(Torebergsområdet) upprättat i oktober 1963
på stadsarkitektkontoret i Hallsberg.

Länstyrelsen i Örebro
Landskansliet

10 JULI 1964

Planeringssektionen

III 61-34/64

ASKERSUNDS STADS BYGGNADSNÄMND

Dnr:..... 1785
LÄNSARKITEKTKONTORET
ÖREBRO

§ 1.

STADSPLANEOMRÅDETS ANVÄNDNING 6 7 7 / 64 INK. 17. 7. 64

Mom. 1. Byggnadskvarter.

- a) Med A betecknat område får användas endast för allmänt ändamål.
- b) Med B betecknat område får användas endast för bostadsändamål.
- c) Med G betecknat område får användas endast för garageändamål.

Mom. 2. Specialområden.

- a) Med Es betecknat område får användas endast för transformatorstation och därmed samhörigt ändamål.
- b) Med V betecknat område skall utgöra vattenområde som icke får utfyllas eller överbyggas.
- c) Med Vb betecknat område skall utgöra vattenområde som icke får utfyllas eller överbyggas i annan mån än som erfordras för broar.

§ 2.

MARK SOM ICKE FÅR BEBYGGAS.

Med punktprickning betecknad mark får icke bebyggas.

§ 3.

SÄRSKILDA FÖRESKRIFTER ANGÅENDE OMRÅDEN FÖR LEDNINGAR.

Å med u betecknad mark få icke vidtagas anordningar som hindra framdragande eller underhåll av underjordiska ledningar.

§ 4.

BYGGNADSSÄTT.

Fristående hus.

Med F betecknat område får bebyggas endast med hus som uppförs fristående.

§ 5.

VÅNINGSAANTAL.

Mom. 1. Å med I eller II betecknat område får byggnad uppföras med respektive högst en och två våningar.

Mom. 2. Å med n betecknat område får vind icke inredas utöver angivet våningsantal.

§ 6.

BYGGNADS HÖJD.

Å med I eller II betecknat område får byggnad icke uppföras till större höjd än respektive 5,6 och 7,6 meter.


Hallsberg den 23 oktober 1963.



/Ulf Engwall/
Stadsarkitekt

Tillhör jämväl det den 5 februari reviderade förslaget.

Hallsberg den 5 februari 1964



Tillhör länsstyrelsens i Örebro län beslut den 8 oktober 1964,
dnr III G1 - 34/64, betygar

På tjänstens vägnar:


Ingemar Johansson

BESKRIVNING

tillhörande förslag till utvidgning av stadsplan för del av Askersunds Stad (Torebergsområdet) upprättat i oktober 1963 på stadsarkitektkontoret i Hallsberg.

Torebergsområdet är beläget öster om Askersunds gamla stadskärna och angränsar i norr till sjukhusområdet och i öster till stadsparken.

Planförslaget motiveras i första hand av stadens behov av tomtmark för enfamiljshus och att få dessa inom staden ännu ej planlagda områdena reglerade genom stadsplan.

Det område som planförslaget avser begränsas i väster av Joel Haugardegatan, i norr av Torebergsvägen, i öster av stadsparken och Stadsparksvägen samt i söder av Alsen. Områdets läge framgår av bifogad översiktsplan där planområdets begränsning inlagts med röd färg.

För Torebergsområdet gäller jämlikt 81 § byggnadsstadgan enhanda regler, som om för området fastställts utomplansbestämmelser.

För områden gränsande till planen gäller:

Stadsplan för del av Askersunds stad fastställd av Kungl. Maj:t den 31 december 1907.

Stadsplan för del av Askersunds stad fastställd av Kungl. Maj:t den 11 augusti 1944.

Stadsplan för del av Askersunds stad fastställd av Kungl. Maj:t den 29 augusti 1958.

Planförslaget är upprättat på grundval av en av distrikte-lantmätare Henry Nilslund åren 1961-63 uppgjord grundkarta och åskäliggjort på en den 23 oktober 1963 dagtecknad karta. Förslag till bestämmelser är intagna i en samma dag upprättad förteckning.

Terrängen inom planområdet sluttar från den mera höglänta delen i nordväst ner mot banken efter den numera nedlagda järnvägslinjen Skyllberg - Askersund. Undergrunden består inom större delen av området av lera och morän varvad på berg, som på en del ställen går i dagen. Den södra delen utefter stranden består av

utfyllnadsmassor.

Den befintliga bebyggelsen utgöres av äldre villabebyggelse som på några undantag när är av god kvalitet. Inom området finnes en mindre snickeriverkstad vid korsningen av Brogegatan och Joel Haugardsgatan, en äldre handelsträdgård, en mindre läkemedelsfirma, en bilreparationsverkstad och stadens reningsverk.

I planförslaget har området kring handelsträdgården utlagts som bostadsområde och härigenom erhålles plats för tolv enfamiljshus kring två föreslagna säckgator. Ett ytterligare tillskott på tolv tomter erhålles genom komplettering av befintlig bebyggelse inom övriga delar av planområdet. I planens södra del har inlagts ett A- och ett Es-område omfattande befintlig reninganläggning och transformatorstation. Vidare har redovisats ett G-område som ersättning för den reparationsverkstad som är belägen i Hagavägens nya sträckning. I anslutning till Torebergsvägen har i den nordöstra delen av planen föreslagits en parkeringsplats på ringa gångavstånd från stadsparken, som kan nås via grönstråk genom den planerade bebyggelsen.

En följd av exploateringen av området kring handelsträdgården blir att det som park utlagda området kring den förutvarande järnvägsbanken och den kulverterade bäcken iordningstülles.

Hela området söder om Hagavägen med undantag av områdena för reingsverk, bilverkstad och ett mindre område för bostäder har utlagts som parkmark.

I enlighet med översiktsplanen för Askersunds stad föreslås en mindre utfyllnad utefter hela stranden för att erhålla ett sammanhängande parkstråk från den söder om kvarteren Skolan och Sjötomta belägna strandparken till friluftsbadet i den södra delen av Hagaområdet.

Inom vissa delar av planområdet finnes va-ledningar utbyggda, och komplettering av rörnätet för övriga delar kan ske enligt bifogat principförslag.

Vid planens upprättande har samråd skett med länsarkitekt, byggnadsnämnd och markägare.

Hallsberg den 23 oktober 1963.

Ulf Engwall
/Ulf Engwall/
Stadsarkitekt

BESTÄMMELSER

tillhörande förslag till utvidgning av
stadsplan för del av Askersunds Stad
(Torebergsområdet) upprättat i oktober 1963
på stadsarkitektkontoret i Hallsberg.

ASKERSUNDS STADS BYGGNADSNÄMND
Dnr.....1785.....

§ 1.

STADSPLANEOMRÅDETS ANVÄNDNING.

Mom. 1. Byggnadskvarter.

- a) Med A betecknat område får användas endast för allmänt ändamål.
- b) Med B betecknat område får användas endast för bostadsändamål.
- c) Med G betecknat område får användas endast för garageändamål.

Mom. 2. Specialområden.

- a) Med Es betecknat område får användas endast för transformatorstation och därmed samhörigt ändamål.
- b) Med V betecknat område skall utgöra vattenområde som icke får utfyllas eller överbyggas.
- c) Med Vb betecknat område skall utgöra vattenområde som icke får utfyllas eller överbyggas i annan mån än som erfordras för broar.

§ 2.

MARK SOM ICKE FÅR BEBYGGAS.

Med punktprickning betecknad mark får icke bebyggas.

§ 3.

SÄRSKILDA FÖRESKRIFTER ANGÅENDE OMRÅDEN FÖR LEDNINGAR.

Å med u betecknad mark får icke vidtagas anordningar som hindra framdragande eller underhåll av underjordiska ledningar.

§ 4.

BYGGNADSSÄTT.

Fristående hus.

Med F betecknat område får bebyggas endast med hus som uppföras fristående.

§ 5.

VÅNINGSAANTAL.

Mom. 1. Å med I eller II betecknat område får byggnad uppföras med respektive högst en och två våningar.

Mom. 2. Å med n betecknat område får vind icke inredas utöver angivet våningsantal.

§ 6.

BYGGNADS HÖJD.

Å med I eller II betecknat område får byggnad icke uppföras till större höjd än respektive 5,6 och 7,6 meter.

Hallsberg den 23 oktober 1963.

Ulf Engwall
/Ulf Engwall/
Stadsarkitekt

Tillhör jämväl det den 5 februari reviderade förslaget.

Hallsberg den 5 februari 1964

Ulf Engwall

Ernfrid Johansson
Ernfrid Johansson
Stadsfullmäktiges ordförande
LÄNSARKITEKTKONTORET
ÖREBRO

61.

BESKRIVNING

tillhörande förslag till utvidgning av
stadsplan för del av Askersunds Stad
(Torebergsområdet) upprättat i oktober 1963
på stadsarkitektkontoret i Hallsberg.

G 6 7 7 / 6 4 INK. 17. 7. 64

ASKERSUNDS STADS BYGGNADSNÄMND

Dnr.....1785

Torebergsområdet är beläget öster om Askersunds gamla stadskärna och angränsar i norr till sjukhusområdet och i öster till stadsparken.

Planförslaget motiveras i första hand av stadens behov av tomtmark för enfamiljshus och att få dessa inom staden ännu ej planlagda områdena reglerade genom stadsplan.

Det område som planförslaget avser begränsas i väster av Joel Haugardsgatan, i norr av Torebergsvägen, i öster av stadsparken och Stadsparksvägen samt i söder av Alsen. Områdets läge framgår av bifogad översiktsplan där planområdets begränsning inlagts med röd färg.

För Torebergsområdet gäller jämlikt 81 § byggnadsstadgan enahanda regler, som om för området fastställts utomplansbestämmelser.

För områden gränsande till planen gäller:

Stadsplan för del av Askersunds stad fastställd av Kungl. Maj:t den 31 december 1907.

Stadsplan för del av Askersunds stad fastställd av Kungl. Maj:t den 11 augusti 1944.

Stadsplan för del av Askersunds stad fastställd av Kungl. Maj:t den 29 augusti 1958.

Planförslaget är upprättat på grundval av en av distriktslantmätare Henry Näslund åren 1961-63 uppgjord grundkarta och åskåliggjort på en den 23 oktober 1963 dagtecknad karta. Förslag till bestämmelser är intagna i en samma dag upprättad förteckning.

Terrängen inom planområdet sluttar från den mera höglänta delen i nordväst ner mot banken efter den numera nedlagda järnvägslinjen Skyllberg - Askersund. Undergrunden består inom större delen av området av lera och morän varvad på berg, som på en del ställen går i dagen. Den södra delen utefter stranden består av

utfyllnadsmassor.

Den befintliga bebyggelsen utgöres av äldre villabebyggelse som på några undantag när är av god kvalité. Inom området finnes en mindre snickeriverkstad vid korsningen av Bragegatan och Joel Haugardsgatan, en äldre handelsträdgård, en mindre läkemedelsfirma, en bilreparationsverkstad och stadens reningsverk.

I planförslaget har området kring handelsträdgården utlagts som bostadsområde och härigenom erhålles plats för tolv enfamiljshus kring två föreslagna säckgator. Ett ytterligare tillskott på tolv tomter erhålles genom komplettering av befintlig bebyggelse inom övriga delar av planområdet. I planens södra del har inlagts ett A- och ett Es-område omfattande befintlig reningsanläggning och transformatorstation. Vidare har redovisats ett G-område som ersättning för den reparationsverkstad som är belägen i Hagavägens nya sträckning. I anslutning till Torebergsvägen har i den nordöstra delen av planen föreslagits en parkeringsplats på ringa gångavstånd från stadsparken, som kan nås via grönstråk genom den planerade bebyggelsen.

En följd av exploateringen av området kring handelsträdgården blir att det som park utlagda området kring den förutvarande järnvägsbanken och den kulverterade bäcken iordningställes.

Hela området söder om Hagavägen med undantag av områdena för reingsverk, bilverkstad och ett mindre område för bostäder har utlagts som parkmark.

I enlighet med översiktsplanen för Askersunds stad föreslås en mindre utfyllnad utefter hela stranden för att erhålla ett sammanhängande parkstråk från den söder om kvarteren Skolan och Sjötomta belägna strandparken till friluftsbadet i den södra delen av Hagaområdet.

Inom vissa delar av planområdet finnes va-ledningar utbyggda, och komplettering av rörnätet för övriga delar kan ske enligt bifogat principförslag.

Vid planens upprättande har samråd skett med länsarkitekt, byggnadsnämnd och markägare.

Hallsberg den 23 oktober 1963.

Ulf Engwall
/Ulf Engwall/

Stadsarkitekt

Tillhör jämväl det den 5 februari 1964 reviderade förslaget.
Hallsberg den 5 februari 1964

Ulf Engwall

Toreberg 18. 64

VÄG- OCH VATTENBYGGNADSVÄRKET

Vägförvaltningen i Örebro län

Tjänsteställe	Handläggare	Datum	Belegkning (Aberopas vid korrespondens)
Proj.avd.	Iö H.Alverling	7.4.1964	VFT-352-641139

Askersunds stads byggnadsnämnd

ASKERSUNDS STADS BYGGNADSNÄMND

ASKERSUND

Dnr:.....1785.....

LÄNSARKITEKTKONTORET
ÖREBRO

Ederi tjänsteställe, handläggare

Ederi meddelande

G 6 7 7 / 64 INK. 17. 7. 64

Reviderat förslag till utvidgning av stadsplan för del av Askersunds stad (Torebergsområdet).

Med anledning av Eder skrivelse den 2.4.1964 angående rubricerade förslag får vägförvaltningen härmed meddela att förslaget granskats utan erinran.

Vägförvaltningen i Örebro län

Sten G. Ohlson
Sten G. Ohlson

Torsten Lagerström
/ Torsten Lagerström.

AR

Postadress
Box 364, Örebro

Gatuadress
Klostergatan 36

Telefonadress
019 — 11 98 40

Postgirokonto
18 29 18

Kallelsebrev

Stg. 3:97

Kungörelse

Jämligt 17 § byggnadsstadgan tillkännagives härmed att ett av stadsarkitekt U. Engwall den 23 oktober 1963 upprättat och den 5 februari 1964 reviderat förslag till utvidgning av stadsplan för del av Askersunds stad (Torebergsområdet) hålls för granskning tillgängligt på byggnadskontoret, Rådhuset, Askersund, från och med den 3 april 1964 till och med den 30 april 1964, under vilken tid eventuella anmärkningar mot förslaget skriftligen skola ingivas till byggnadsnämnden i staden.

Askersund den 2 april 1964

Byggnadsnämnden

Till Byggnadsnämnden i Askersund.

Får härmed meddela att jag ej går med på någon ändring av Tomtgränserna till min fastighet, stadsägan 397, Villagatan 2, Askersund.

Askersund den 10/4 1964.

Ruth Ekberg

Ruth Ekberg.

MOTALA STRÖMS KRAFT AKTIEBOLAG

POSTADRESS: MOTALA
TELEGRAMADRESS: KRAFTBOLAGET
TELEFONER: 163 30 (växel)
POSTGIROKONTO: Nr 7 12 17

MOTALA DEN 10 april 1964.

Clare Berg 15

66.

Eder ref.:

Vår ref.: Rle/BJ

Askersunds Stads Byggnadskontor,
A s k e r s u n d.

Ang. förslag till stadsplan för Torebergsområdet och stadsäga 75 A m.fl.
i Askersunds stad

Efter granskning av rubr. förslag få vi meddela, att vi för vår del ingenting har att invända mot förslagen.

Däremot, äro vi intresserade av att i god tid få diskutera plats för ett Es-område innan stadsplan uppgöres för området beläget öster om Närlundavägen på båda sidor om Bergslagsvägen.

Högaktningfullt

Motala Ströms Kraft Aktieförbund

Karl Lundholm

gm.....

Nils G. Jangell

H
BJ

VÄG- OCH VATTENBYGGNADSVERKET

Länsingenjören
i Örebro län

Tjänsteställe

Handläggare

Iö F Pettersson

Datum

21.4.1964

Beteckning (Åberopos vid korrespondens)

LIÖT 835

T 2 B

Carling 16 67.

Askersunds stads
Byggnadsnämnd

ASKERSUND

Edert tjänsteställe, handläggare

Edert meddelande

2.4 - 18.4.64

Förslag till utvidgning av stadsplan för delar av Askersunds stad (Torebergsområdet och kv Skolan m fl)

Företagen granskning ur vatten- och avloppssynpunkt av rubr. förslag har icke givit anledning till erinran.

Länsingenjören i Örebro län
Enligt uppdrag

Fritz Pettersson
Fritz Pettersson

Bilaga

Remisshandl.

AL

Postadress
Örebro 1

Gatuadress
Engelbrektsgratan 10

Telefonadress
019 — 11 98 40
12 47 35

Rekommenderas.

Till/

Askersunds stads Byggnadsnämnd,

A s k e r s u n d.

Med anledning av, att i det den 5 febr. detta år reviderade förslaget till utvidgning av stadsplan för del av Askersunds stad /Torebergsområdet/ icke tagits minsta hänsyn till av mig den 4/1 d.å. anförda besvär, över det tidigare förslaget för detta område, evad detsamma berör den av mig ägda och som byggnadsmark inköpta stadsägan nr 5 a, som ju icke skall få bebyggas, ber jag få hänvisa till, vad jag i min förra skrivelse har anført, och framför ännu en gång min bestämda protest mot båda dessa förslag. Jag anser att när marken från vilken denna tomt är avstyckad godkännes som byggnadsmark, så bör även min tomt kunna få bebyggas.

Skulle även dessa mina besvär lämnas utan beaktande, så förbehåller jag mig rätt att omedelbart som berörda stadsplan blivit godkänd av staden kräva full ersättning för all skada och intrång som tillfogats mig genom densamma.

Göteborg den 24 april 1964.

Gerd Olsson

/Gerd Olsson/

Fru Gerd Olsson
Fjällvindsgatan 4^v
Göteborg H
tel. 031/228513



ASKERSUNDS
STAD

TEL.:

Kommunalborgmästare 10001
Drättselkontor 10308
Byggnadskontor 10640
Socialbyrå 10623

Clare Berg 18 69

Utdrag av protokoll, fört vid sammanträde med samfällda drättselkammaren i Askersund den 20 april 1964.

Närvarande:

ordinarie ledamöter: ordföranden M. Berglund, vice ordföranden Verner Johansson samt herrar Arne Johansson, Gunnar Karlsson, Einar Adolfsson, Yngve Johannesson, Herbert Willén, Karl-Einar Andersson och Ernfrid Johansson;

suppleanter: herrar P-O Holländer (i frånvarande ledamoten Ingvar Ulvenheims ställe) och Bengt Willén (vid behandlingen av de nedan under §§ 129 - 134 behandlade ärendena);

tjänstemän: kommunalborgmästaren V. Bernhagen, byggnadschefen Lars Hasslinge och stadskamreraren Arne Kärrman.

Protokollförare: kommunalborgmästaren.

§ 129.

Att jämte ordföranden justera dagens protokoll utsågs herr Arne Johansson.

=====
=====

§ 146.

Granskades och godkändes av drättselkammaren för stadens del ett av stadsarkitekten U. Engwall den 23 oktober 1963 upprättat och den 5 februari 1964 reviderat förslag till utvidgning av stadsplan för del av Askersunds stad (Torebergsområdet).

=====
=====

Askersund som ovan.

V. Bernhagen

Justerat den 27 april 1964

M. Berglund

Arne Johansson

Att tillkännagivande om justering av detta protokoll denna dag anslagits å stadens anslagstavla i rådhuset; betygar

Askersund den 27 april 1964

V. Bernhagen

Rätt utdraget betygar:

V. Bernhagen
V. Bernhagen

byggn.



Ifylles av avsändaren				Ifylles av postfunktionären			
Adressat och adresspostanstalt	Assbelopp ¹		Särskilda anteckningar (pf, x, flyg, mb m. m.) ²	Inlämnings- nr	Vikt (för oak) kg	Postavgift	
	kr	öre				kr	öre
1 Amel Emil Källgrens db, Askersund ✓				2766		1	05
2 Pastor Bror Dalevi, " ✓				- 7		1	05
3 Fru Gerd Olsson (f. Carlsson) Göteborg ✓				- 8		1	05
4 David Andersson, Askersund ✓				- 9		1	05
5 Stiftelsen "Fonden Maria Carlssons Minne" c/o Norry, Askersund ✓				70		1	05
6 Signe Ahnér, " ✓				1		1	05
7 Hilda Maria Andersson, Askersund ✓				2		1	05
8 Anton Ivar Andersson, " ✓				3		1	05
9 Gustaf Tobias Stööks db, " ✓				4		1	05
10 Elin Sofia Rudebecks db, " ✓				5		1	05
11 Askersunds stad, Trädgårdsmästare " ✓				6		1	05
12 Emil Svensson, " ✓				7		1	05
13 Fru Julia Margareta Svensson, " ✓				8		1	05
14 Fru Maj-Britt Kristina Franzén, Askersund ✓				9		1	05
15 AB Elektrolux, Motala ✓				80		1	05
16 Stenograf Ruth Carlsson-Wirselius, Örebro ✓				1		1	05
17 Fr. Annie Dagmar Carlsson, " ✓				2		1	05
18 Ing. John Carlsson, Linköping ✓				3		1	05
19 Örebro läns landsting, Örebro ✓				4		1	05
20 Bankkamrer Erik Wassberg, Askersund ✓				5		1	05
21 Ivan Persson, " ✓				6		1	05
22 Oskar Harry Bermskog, " ✓				7		1	05
23 Fr. Märta Warg, " ✓				8		1	05
24 Herbert Josua Andersson, " ✓				9		1	05
25 Sven Herbert Andersson, " ✓				90		1	05

Vid reklamation skall inlämningskvittot företes.

Ersättning för ett inrikes rek, som förkommit eller skadats, kan i intet fall utgå med högre belopp än 50 kronor. I fråga om ersättning för försändelse till utlandet gäller särskilda föreskrifter.

Upplysningar om sätt och tid för framställning om ersättning meddelas av postanstalterna.

Antal ass

Antal rek

Sigen.

Stämpel för inlämningsdag



¹ Om assbelopp ej angivits, är försändelsen rekommenderad.
² Pf = postförskott, X = expressutdelning, flyg = flygbefordran mot tilläggsavgift, mb = mottagningsbevis.
 För postförskott anges även postförskottsbeloppet med siffror.
 BI 302 (Okt 61)



Ifylles av avsändaren				Ifylles av postfunktionären			
Adressat och adresspostanstalt	Assbelopp ¹		Särskilda anteckningar (pf. x, flyg, mb m. m.) ²	Inlämnings- nr	Vikt (öfr oak) kg	Postavgift	
	kr	öre				kr	öre
1	Kaleb Evald Järnroth, Askersund	✓		2791		1	00
2	Astrid Margareta Järnroth, "	✓		2			
3	Per Adolf Andersson, "	✓		3			
4	Elin Viktoria Andersson, "	✓		4			
5	Ossian Andersson, "	✓		5			
6	Agda Alvarsson, "	✓		6			
7	Gustaf Adolf Ekgård, "	✓		7			
8	Anna Andersson, "	✓		8			
9	Arnold Eriksson, "	✓		9			
10	Ragnild Eriksson, "	✓		2800			
11	Ebba Eugenia Carlsson, "	✓		1			
12	David Matilda Forss, "	✓		2			
13	Hilma Emilia Forss, "	✓		3			
14	Gerda Elisabet Forss, "	✓		4			
15	Karl-Axel Einar Erikssons db, Nyköping	✓		-5			
16	Cissi Öllegård Strömberg, Askersund	✓		6			
17	Ernfrid Johansson, "	✓		7			
18	Matteus Berglund, "	✓		8			
19	Johan Olsson, "	✓		9			
20	Sven Conning, "	✓		10			
21	Erland Sandelin, "	✓		1			
22	Gustaf Herbert Andersson, "	✓		2			
23	Karl Uno Fallgrens db, "	✓		3			
24	Askersunds Skyllbergs Jänrvägsab. Askersund	✓		4			
25	Askersunds bryggeri AB	✓		5			

Vid reklamation skall inlämningskvittot företes.

Ersättning för ett inrikes rek. som förkommit eller skadats, kan i intet fall utgå med högre belopp än 50 kronor. I fråga om ersättning för försändelse till utlandet gäller särskilda föreskrifter.


Upplysningar om sätt och tid för framställning om ersättning meddelas av postanstalterna.

Antal ass

Antal rek

Sigt.

Stämpel för inlämningsdag

¹ Om assbelopp ej angivits, är försändelsen rekommenderad.² Pf = postförskott, X = expressutdelning, flyg = flygbefordran mot tilläggsavgift, mb = mottagningsbevis. För postförskott anges även postförskottbeloppet med siffror.



KVITTO

Inlämnade ass eller rek 6 6 7 7 / 64 INK. 17. 7. 64

Ifylles av avsändaren				Ifylles av postfunktionären			
Adressat och adresspostanstalt	Assbelopp ¹		Särskilda anteckningar (pf, x, flyg, mb m. m.) ²	Inlämnings- nr	Vikt (för pak) kg	Postavgift	
	kr	öre				kr	öre
1 Karl Bertil Hagmyr, Kumla ✓				2816		1	05
2 Hilding Lundkvist, Askersund ✓				7			
3 Valdemar Fors, " ✓				8			
4 Lisa Forss, " ✓				9			
5 Sven Oskar Högbergs, db, " ✓				20			
6 Artur Fredös db, " ✓				1			
7 Waldemar Arnlöv, " ✓				2			
8 Folke Didriksson, " ✓				3			
9 Carl Wilhelm Hellströms db, " ✓				4			
10 Hildur Ingeborg Hellström, " ✓				5			
11 Fanny Drewes, " ✓				6			
12 Styrbjörn Lönner, Örebro ✓				7			
13 Allan Bertil Lindblom, Askersund ✓				8			
14 Ester Carlsson, " ✓				9			
15 Karl Nilssons db, " ✓				30			
16 Edit Melén, " ✓				1			
17 Elsa Karsberg, " ✓				2			
18 Elin Martin, " ✓				3			
19 Ruth Ekberg, " ✓				4			
20 Sven Ivar Johansson, " ✓				5			
21 Torsten Valentins Tenows db, Örebro ✓				6			
22 Västmanlands och Närke Järnhandlareförening, Örebro ✓				7			
23 AB Elektrolux, Askersund ✓				8			
24 Nils Valter Olsson, " ✓				2839			
25							

Vid reklamation skall inlämningskvittot företes.

Ersättning för ett inrikes rek, som förkommit eller skadats, kan i intet fall utgå med högre belopp än 50 kronor. I fråga om ersättning för försändelse till utlandet gäller särskilda föreskrifter.


Upplysningar om sätt och tid för framställning om ersättning meddelas av postanstalterna.

Antal ass

Antal rek

Gen.

Stämpel för inlämningsdag



¹ Om assbelopp ej angivits, är försändelsen rekommenderad.
² Pf = postförskott, X = expressutdelning, flyg = flygbefordran mot tilläggsavgift, mb = mottagningsbevis.
För postförskott anges även postförskottsbeloppet med siffror.
Bl 302 (Okt 61)



KVITTO

Inlämnade ass eller rek 6 7 7 / 64 INK. 17. 7. 64

Ifylles av avsändaren				Ifylles av postfunktionären			
Adressat och adresspostanstalt	Assbelopp ¹		Särskilda anteckningar (pf. x, flyg, mb m. m.) ²	Inlämnings- nr	Vikt (för oak) kg	Postavgift	
	kr	öre				kr	öre
1 Länsingenjören, Vägförv. Örebro				2868		140	
2 Vägförvaltningen, Örebro				2869		140	
3 Motala Ströms Kraft AB, Motala				2870		140	
4 Televerkets ingenjörskontor, Örebro				2872		105	
5 Kyrkorådet, Stadsförs. Askersund				2873		105	
6 J. E. Carlsson, Askersund ✓							
7							
8							
9							
10							
11							
12							
13							
14							
15							
16							
17							
18							
19							
20							
21							
22							
23							
24							
25							

Vid reklamation skall inlämningskvittot företes.

Ersättning för ett inrikes rek. som förkommit eller skadats, kan i intet fall utgå med högre belopp än 50 kronor. I fråga om ersättning för försändelse till utlandet gäller särskilda föreskrifter.


Upplysningar om sätt och tid för framställning om ersättning meddelas av postanstalterna.

Antal ass

Antal rek

Sign.

Stampel för inlämningsdag

¹ Om assbelopp ej angivits, är försändelsen rekommenderad.
² Pf = postförskott, X = expressutdelning, flyg = flygbefordran mot tilläggsavgift, mb = mottagningsbevis.
För postförskott anges även postförskottsbeloppet med siffror.



ASKERSUNDS STADS
BYGGNADSKONTOR
TEL. 106 40

ASKERSUNDS STADS BYGGNADSNÄMND

Dnr. 1785

LÄNSARKITEKTKONTORET
ÖREBRO

G 6 7 7 / 64 INK. 17. 7. 64

Kungörelse

Jämlikt 17, § byggnadsstadgan tillkännagives härmed att ett av stadsarkitekt U. Engwall den 23 okt. 1963 upprättat och den 5 febr. 1964 reviderat förslag till utvidgning av stadsplan för del av Askersund stad (Torebergsområdet) hålles för granskning tillgängligt på byggnadskontoret, Rådhuset, Askersund, från och med den 3 april 1964 till och med den 30 april 1964, under vilken tid eventuella anmärkningar mot förslaget skriftligen, skola ingivas till byggnadsnämnden i staden.

Askersund den 2 april 1964

BYGGNADSNÄMNDEN

Kungörelse

Jämlikt 17, § byggnadsstadgan tillkännagives härmed att ett av stadsarkitekt U. Engwall den 23 oktober 1963, upprättat och den 5 februari 1964 reviderat förslag till utvidgning av stadsplan för del av Askersunds stad (Torebergsområdet) hålles för granskning tillgängligt på byggnadskontoret, Rådhuset, Askersund från den 3 april, t o m, den 30 april 1964, under vilken tid ev. anmärkningar mot förslaget skriftligen, skola ingivas till byggnadsnämnden i staden.

Askersund den 2 april 1964

BYGGNADSNÄMNDEN

Att ovanstående annonser varit införda i Örebro Kuriren och Nerikes Allehanda den 2 april 1964, betygar:

Lars Hasslinge

Lars Hasslinge
Byggnadsnämndens sekreterare

75.
ASKERSUNDS STADS BYGGNADSNÄMND
Dnr.....1785.....

LÄNSARKITEKTKONTORET
ÖREBRO

G 6 7 7 / 64 INK. 17. 7. 64

Kallelsebrev

Kungörelse

Jämligt 17 § byggnadsstadgan tillkännagives härmed att ett av stadsarkitekt U. Engwall den 23 oktober 1963 upprättat och den 5 februari 1964 reviderat förslag till utvidgning av stadsplan för del av Askersunds stad (Torebergsområdet) hålles för granskning tillgängligt på byggnadskontoret, Rådhuset, Askersund, från och med den 3 april 1964 till och med den 30 april 1964, under vilken tid eventuella anmärkningar mot förslaget skriftligen skola ingivas till byggnadsnämnden i staden.

Askersund den 2 april 1964

Byggnadsnämnden

76.

ASKERSUNDS STADS BYGGNADSNÄMND

Dnr.....1785

Utdrag ur protokoll fört vid sammanträde
med byggnadsnämnden i Askersunds stad
torsdagen den 19 mars 1964.

LÄNSARKITEKTKONTORET
ÖREBRO

Närvarande:

Ordförande: V. Bernhagen
Ledamöter: Gunnar Karlsson
Sven Karlsson
Göte Adolfsaon
Yngve Johannesson
Ingvar Ulvenheim

G 6 7 7 / 64 INK. 17. 7. 64

Tjänatemän: Stadsarkitekt U. Engvall
Byggnadschef L. Hasplinge

Protokollförare: Byggnadschefen
§ 65.

Att jämte ordföranden justera dagens protokoll utsågs herr Gunnar Karlsson.

§ 68

Upptogs till förnyad behandling fråga angående av stadsarkitekten den 5 februari 1964 reviderat förslag till utvidgning av stadsplan för del av Askersunds stad (Torebergsområdet).

Ägaren till stadsägan 80 hade i skrivelse av den 27 februari 1964 förklarat sig acceptera att stadsägan ifråga icke skulle komma att ingå i område för industriändamål under vissa förutsättningar (jämför § 49/64) av ekonomisk natur.

Drätselkammaren hade i protokoll av den 16 mars 1964 med anledning av ovanstående anfört följande:

*§ 100

Byggnadsnämnden hade i samband med behandlingen av ett förslag till utvidgning av stadsplan för del av Askersunds stad (Torebergsområdet) anhållit om drätselkammarens yttrande över följande till byggnadsnämnden av fabrikören Ivar Andersson, Askersund, ingivna framställning:

*Till Byggnadsnämnden i Askersunds Stad

A s k e r s u n d.

Med hänvisning till vårt samtal den 6 februari 1964 får jag framhålla följande. Jag går med på att stadsägan nr 80 slopas som industriområde under förutsättning att staden ställer en ny tomt med vatten å gata framdragen till förfogande utan kostnad samt bidra med 25 % av byggnadskostnaderna för uppförande av nya lokaler vid aktuell tidpunkt.

Jag kommer ju att drabbas av en stor ekonomisk förlust, något



ASKERSUNDS
STAD

TEL:

Kommunalborgmästare 10001
Drätselkontor 10308
Byggnadskontor 10640
Socialbyrå 10623

LÄNSARKIVKONTOR
ÖREBRO

G 6 7 7 / 64 INK. 17. 7. 64

ASKERSUNDS STADS BYGGNADSNÄMNDEN 78.
Dnr. 1785

Utdrag av protokoll, hållet vid sammanträde med samfällda drätselkammaren i Askersund den 16 mars 1964.

Närvarande:

ordinarie ledamöter: ordföranden M. Berglund samt herrar Arne Johansson, Gunnar Karlsson, Herbert Willén, Ernfrid Johansson och Ingvar Ulvenheim;

suppleanter: herrar P-O. Holländer och (vid behandlingen av de nedan under §§ 101 - 110 upptagna ärendena) Erik Jonsson;

tjänstemän: kommunalborgmästaren V. Bernhagen, byggnadschefen Lars Hasslinge och stadskamreraren Arne Kärrman.

Protokollförare: kommunalborgmästaren.

§ 93.

Att jämte ordföranden justera dagens protokoll utsågs herr Gunnar Karlsson.

=====
§ 100.

Byggnadsnämnden hade i samband med behandlingen av ett förslag till utvidgning av stadsplan för del av Askersunds stad (Torebergsområdet) anhållit om drätselkammarens yttrande över följande till byggnadsnämnden av fabrikören Ivar Andersson, Askersund, ingivna framställning:

"Till Byggnadsnämnden i Askersunds Stad

A s k e r s u n d.

Med hänvisning till vårt samtal den 6 februari 1964 får jag framhålla följande. Jag går med på att stadsägan nr 80 slopas som industriområde under förutsättning att staden ställer en ny tomt med vatten å gata framdragen till förfogande utan kostnad samt bidra med 25 % av byggnadskostnaderna för uppförande av nya lokaler vid aktuell tidpunkt.

Jag kommer ju att drabbas av en stor ekonomisk förlust, något andrahandsvärde kommer ju inte att finnas vid en eventuell överlåtelse. Staden vill ju få hit flera företagare, Sveriges Industriförbund har sagt mig att nu finns möjlighet för Askersunds Stad att visa sin goda vilja, för att få hit nya industrier att visa hänsyn mot de gamla företagarna.

Askersund den 27 Februari 1964

Ivar Andersson"

Drätselkammaren beslöt meddela byggnadsnämnden, att staden, om den av Andersson ägda fastigheten stadsägan nr 80 enligt blivande stadsplan skulle komma att ingå i bostadsområde, vore beredd att vid den tidpunkt Andersson på grund därav skulle önska uppföra en industribyggnad på annan plats inom staden, ställa för ändamålet lämplig tomt

Byggnadsnämnden

kostnadsfritt till förfogande samt svara för framdragande av vatten och gata till denna tomt men att staden ej f.n. kunde ge någon utfästelse om kommunalt bidrag till kostnaderna för uppförande av en ny industribyggnad.

=====
=====

Askersund som ovan.

V. Bernhagen

Justerat den 18 mars 1964

M. Berglund

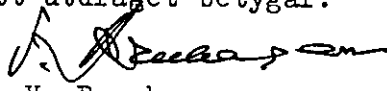
Gunnar Karlsson

Att tillkännagivande om justering av detta protokoll denna dag anslagits å stadens anslagstavla i rådhuset; betygar

Askersund den 18 mars 1964

V. Bernhagen

Rätt utdraget betygar:



V. Bernhagen

cau/2.2.

Remitteras till drätselkammaren för yttrande

ASKERSUNDS STADS BYGGNADSNÄMND

Clouberg 12.

80.

28 FEB. 1964

ASKERSUNDS STADS BYGGNADSNÄMND

Dnr. 1785

LÄNSARKIVKONTORET
ÖREBRO

G 6 7 7 / 64 INK. 17. 7. 64

Till Byggnadsnämnden i Askersunds Stad
A s k e r s u n d.

Med hänvisning till vårt samtal den 6 februari 1964 får jag framhålla följande. Jag går med på att stadsägan nr. 80 slopas som industriområde under förutsättning att staden ställer en ny tomt med vatten å gata framdragen till förfogande utan kostnad samt bidra med 25 % av byggnadskostnaderna för uppförande av nya lokaler vid aktuellt tidpunkt.

Jag kommer ju att drabbas av en stor ekonomisk förlust, något andrahandsvärde kommer ju inte att finnas vid en eventuell överlåtelse. Staden vill ju få hit flera företagare, Sveriges Industriförbund har sagt mig att nu fins möjlighet för Askersunds Stad att visa sin goda vilja, för att få hit nya industrier att visa hänsyn mot de gamla företagarna.

Askersund den 27 Februari 1964

Juan Andersson

18 DEC. 1963

LÄNSARKITEKONTORET
ÖREBRO

Toreberg nr. 1

81

8 6 7 7 / 64 INK. 17. 7. 64

ASKERSUNDS STADS BYGGNADSNÄMND

Dnr:.....1785.....

Byggnadsnämnden i Askersunds stad
Askersund

Som ägare till stg 656 kan jag icke godkänna
den tillämnade nya tomtindelningen, som bland annat icke
tar hänsyn till terrängförhållandena . Tacksam för
muntlig diskussion om tomtindelningen efter gemensam
undersökning av terrängen

Askersund den 13.12.1963

Högaktningsfullt

Hilding Lundkvist

(Hilding Lundkvist)

sjukstuguläkare

Iö F Pettersson

21.12.1963

389-2 B

Toreberg nr 2

27 DEC 1963

82

Askersunds stads byggnadskontor

ÅSKERSUNDS STADS BYGGNADSNÄMND

ASKERSUND

Dnr:.....

Edert tjänsteställe, handläggare

Edert meddelande

9.12.63

Förslag till utvidgning av stadsplan för del av Askersunds stad (Torebergsområdet)

Av översänt skissförslag till vatten- och avloppsledningar inom rubricerade område framgår icke hur befintliga matarvattenledningar inom angränsande områden är dimensionerade och hur huvudvattenledningen till aktuellt område skall komma att anslutas. Byggnadschefen har emellertid under hand meddelat att den på planskissen i Hagavägen markerade \emptyset 100 vattenledningen skall utbytas mot en \emptyset 150, vilken skall anslutas till befintliga \emptyset 150 vattenledningar i Travfenfeldtsvägen och Joel Haugardsgatan. Under förutsättning att denna utbyggnad kommer till stånd synes vattenledningsnätet inom området få tillräcklig kapacitet. I två gator vinkelrätt mot Travfenfeldtsvägen skall utläggas \emptyset 100 vattenledningar. Dessa ledningar har föreslagits som ändledningar. För att undvika att ett ur smaksynpunkt m m mindre tillfredsställande vatten erhålles här, vore det önskvärt att en cirkulationsledning utfördes mellan dessa ledningar.

Länsingenjören i Örebro län
Enligt uppdrag ..


Fritz Pettersson

Bilaga

Förslagshandl.

AL

VÄG- OCH VATTENBYGGNADSVÄRKET

Vägförvaltningen i Örebro län

Tjänsteställe

Handläggare

Datum

Beteckning (Aberopas vid korrespondens)

Proj.avd.

Fviö T Lagerström

31.12.1963

4243-550/63

Toreberg nr 3
2 JAN. 1964
83

Askersunds stads byggnadsnämnd

ASKERSUND


Edert tjänsteställe, handläggare

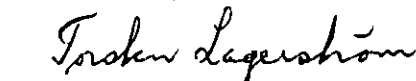
Edert meddelande

Förslag till utvidgning av stadsplan för del av Askersunds stad (Torebergsområdet).

Med anledning av Eder skrivelse den 6.12.1963 angående rubricerade förslag får vägförvaltningen härmed meddela att förslaget granskats utan annan erinran än att stadsplanehöjden +93,0 i Torebergsvägen bör ändras till +93,8.

Vägförvaltningen i Örebro län


Sten G. Ohlsson


/ Torsten Lagerström

✓

AR

Postadress
Box 364, Örebro

Gatuadress
Klostergatan 36

Telefonadress
019 — 11 98 40

Postgirokonto
18 29 18

27 JAN. 1964

Toreberg 21 84

Till:

Byggnadsnämnden

Askersunds Stad

Angående förslag till utvidgning av stadsplan

Torebergsområdet, stadsäga 212.


Vid granskningen av ovan rubricerade förslag har jag funnit den föreslagna utsträckningen av "Mark som ej får bebyggas" anmärkningsvärd.

Om jag fattat saken rätt, skulle en eventuell ombyggnad av uthuset icke få ske, inte ens om byggnaden ifråga t. ex. brann ned. Eftersom boningshuset saknar källare och icke heller på något rimligt sätt kan förses med sådan beroende på husets låga placering, är behovet av förrådshus mm ofrånkomligt.

Fastigheten är till salu (genom f. bruksförv. Hugo Carlsson, N. Bergen, Askersund), en del spekulanter har dragit sig tillbaka p.g.a. reningsverkets placering i grannskapet. En stadsplan enligt på Rådhuset utlagd förslag skulle innebära ytterligare värdeminskning. ✓

Jag anhåller därför att förslaget omprövas och dristar mig till att ge ett frihandstecknat förslag till utsträckning av "byggnadsfri" mark, vilket bifogas.


Nyköping 2/1 1964


Sigurd Eriksson, fanjunkare

Adress: Regeringsvägen 1 A, Nyköping 2

Bilaga

till framställning om ökat byggnadsfritt område
stadsäga 212



7 JAN 1964

Rekommenderas.

Till/

Askersunds stads Byggnadsnämnd,

A s k e r s u n d.

Som jag beretts tillfälle att yttra mig över det upprät-
tade förslaget till utvidgning av stadsplan för del av Askersunds
stad/Torebergsområdet/ å vilket av mig ägda stadsägan nr 5 A är
belägen, ber jag få anföra följande:

Ifrågavarande stadsäga inköptes på sin tid av min fader
för att användas som bostadstomt. Han lade därför ned mycket arbe-
te på detta område bl.a. med utfyllnad av detsamma. När jag sedan
genom köp förvärvade området ifråga, så utgick jag givetvis ifrån
att detta fick bebyggas. Av föreliggande förslag framgår dock, att
så icke får ske. Häremot får jag anföra besvär och min betända pro-
test och ber samtidigt få meddela, att jag i händelse föreliggande
förslag, i vad det avser den av mig ägda stadsägan, blir fastställt,
förbehåller mig rätt att av Askersunds stad kräva full ersättning,
för all den skada och intrång som tillfogas mig.

Göteborg den 4 januari 1964.

.....*Gerd Olsson*.....

✓

/Gerd Olsson/

Adress: Fjällvindsgatan 4, 5 vån.

Göteborg H

tel.031/228513

-8 JAN. 1964

Till Byggnadsnämnden i Askersunds Stad
A s k e r s u n d .

Då undertecknade fastighetsägare nu berets tillfälle att yttra oss över ett av Stadsarkitekt U. Engvall upprättat förslag till stadsplan för Torebergsområdet i Askersunds Stad, får vi anföra följande erinringar.

De å stadsägan Nr. 80 uppförda lokalerna för snickerirörelsen kommer om stadsplaneförslaget går igenom att bli helt värdelösa då någon som helts tillbyggnad eller utvidgning får förekomma. Här har sedan snart 60 år tillbaka tillverkats snickerier för stadens och ortens behov utan oss veterligen någon haft att invända mot detsamma. Vi fodrar att stadsägan Nr. 79 - 80 får utnyttjas som industriområde även i fortsättningen, annars kommer vi att fodra att staden inlöser den på stadsägorna Nr. 79 - 80 drivna snickerirörelsen till fulla värdet eller betala skadestånd.

På stadsägan Nr. 79 anhåller vi att få den södra gränsen utflyttad 15 mtr. i sydlig riktning så att tomten blir lite större, strandprommenaden kommer ju att räcka till ändå. Vi önskar att endast gräsmatta, ej några träd planteras mellan tomtgränsen och Vätternsstranden.

Askersund den 7 Januari 1964.


Ivar Andersson


Hilda Andersson

✓

MOTALA STRÖMS KRAFT AKTIEBOLAG

Toreberg 7

88

8. JAN. 1964

POSTADRESS: MOTALA
TELEGRAMADRESS: KRAFTBOLAGET
TELEFONER: 163 30 (växel)
POSTGIROKONTO: Nr 7 12 17

MOTALA DEN 2 januari 1964.

Eder ref.:

Vår ref.: Rle/BJ

Askersunds stad,
Byggnadskontoret,
A s k e r s u n d .

Härmed få vi meddela att vi för vår del ingenting har att in-
vända mot förslaget till utvidgning av stadsplan för del av Askér-
sunds stad (Torebergsområdet).

Högaktningfullt

Motala Ströms Kraft Aktiebolag

Karl Cundholm

gm.....

Nils S. Svanberg

✓

RS

Toreberg 8 - 3 JAN. 1964

89.

Askersund den 7-1 - 1964

Till Askersunds-Byggnadskontor!

Efter det vi studerat den nya kartan över Torebergs-området har vi funnit att det med prickar markerade området avseende mark med byggnadsförbud å Stadsäga n:r 4. icke kunnat godkännas av oss.

Det inprickade området sträcker sig enl. kartan 10 m. in på tomten från gatans kant, men anser vi oss icke kunna godkänna mer än 6 m.

Som bekant bortfaller befintligt uthus (garage o vedbod) på grund av den nya gatans sträckning varför ett nytt hus måste uppföras. Om detta flyttas in så långt som 10 m. från gatan finnes icke plats eller kommer detta att helt eller delvis skymma utsikten från minst ett fönster å boningshuset. Vi hoppas därför att denna vår framställning måtte beaktas.

Axel Källgrens Sterbhus

Box 535 Askersund. ✓

Axel Källgren

Till


Byggnadsnämnden i Askersunds stad

Askersund.

Med anledning av Eder kungörelse betr. ändring av stadsplanen för Torebergsområdet får jag meddela, att jag absolut emotsätter mig att min tomtgräns mot söder flyttas ca 5 meter in på tomten. En väsentlig värdeminskning av min egendom blir följden av detta förmögenhetsintrång.

Jag har ägt stadsägan 177 B sedan slutet av 1930-talet och en minskning av den sedan dess planerade tomten anser jag vara orätt, i synnerhet som avstyckningen icke skall användas till gatumark. Om den nu ifrågasatta tomten är för liten för bebyggelse, är det väl naturligt att den lägges till min tomt, eventuellt delas mellan min tomt och den på andra sidan liggande (David Andersson). Ett försök att inköpa tomtområdet har gjorts av mig, men köpet strandade på att planeringen av området icke var gjort och relax av inteckningarna var problematisk.

Askersund den 8 januari 1964.



/Erik Wassberg/

Stadsäga nr 177 B.



-9 JAN. 1964

Till

Byggnadsnämnden i Askersund

Efter att ha studerat stadsarkitekt Engwalls nya förslag till stadsplan för Torebergsområdet i Askersund får jag anföra följande.

Utefter västgränsen markeras synbarligen en avstyckning på ca. 40 kvm intill uppfartsvägen på min tomt. På denna markyta har min make en 25 mtr hög antennmast som ingår i en s.k. rhombic. Den är försedd med stag och antenner. Min make anser att han måste ha allt detta i fred för utövande av sin radio-hobby. Behöver staden med nödvändighet just denna markbit, så är priset 2000 kr. vilket bringas till Eder kännedom.

Askersund den 8/1 1964.

Sigge Ahner

Stadsägen no. 8

✓

- 8 JAN 1964

Toreberg "

92.



ASKERSUNDS
STAD

TEL:

Kommunalborgmästare 10001
Drätselkontor 10308
Byggnadskontor 10640
Socialbyrå 10623

Utdrag av protokoll, fört vid samman-
träde med samfällda drätselkammaren i As-
kersund den 27 december 1963.

Närvarande:

ordinarie ledamöter: ordföranden M. Berglund, vice ordföranden Verner
Johansson samt herrar Einar Adolfsson, Karl-Einar Andersson, Robert Anders-
son, Arne Geverth, Ernfrid Johansson, Walfrid Johansson och Herbert Willén;
suppleanter: herrar Per-Olof Holländer (i frånvarande ledamoten Ingvar
Ulvenheims ställe), Arne Johansson, Erik Karlsson, Gustaf Pettersson och
Anton Östlund;

tjänstemän: kommunalborgmästaren V. Bernhagen, byggnadschefen Lars
Hasslinge och stadskamreraren Arne Kärrman.

Protokollförare: kommunalborgmästaren.

§ 380.

Att jämte ordföranden justera dagens protokoll utsågs herr Adolfsson.

=====
=====

§ 399.

Granskades och godkändes av drätselkammaren för stadens del ett av
stadsarkitekten på uppdrag av byggnadsnämnden den 23 oktober 1963 upprättat
förslag till utvidgning av stadsplan för del av Askersunds stad (Torebergs-
området).

=====
=====

Askersund som ovan.

V. Bernhagen

Justerat den 31 december 1963

M. Berglund

Einar Adolfsson

Att tillkännagivande om justering av detta protokoll denna dag an-
slagits å stadens anslagstavla i rådhuset; betygar

Askersund den 31 december 1963

V. Bernhagen

Rätt utdraget betygar:

V. Bernhagen

enfrad

Dnr T 3: A 10/63.

Fastighetsförteckning till förslag till utvidgning av stadsplan för del av Askersunds stad (Torebergsområdet), upprättat 23/10 1963.

Beteckning	Fastighetsägare, adress	l a g f a r t				Anm.
		år	mån.	dag	§,nr	
1	2	3	4	5	6	7
<u>Avd. A. Fastighetsägareförteckning.</u>						
Stg nr						
4 ✓ ✓ ✓	Axel Emil Källgrens db Box 535, Almsätra, <u>Askersund</u>	1958	maj	21	436	
4 a ✓ ✓ ✓	Axel Emil Källgrens db	"	"	"	"	
5 ✓ ✓ ✓	Bror Dalevi, Pastor Box 538, Backhagen, <u>Askersund</u>	1961	okt.	4	1167	
5 a ✓ ✓ ✓	Gerd Sofia Frederika Carlsson Haga, Östergatan 29, Göteborg	1949	aug.	24	712	
6 ✓ ✓ ✓	David Andersson, Vaktmäst. Box 539, Solhem, <u>Askersund</u>	1939	okt.	18	44	
7 ✓ ✓ ✓	Stiftelsen "Fonden Maria Carlssons Minne", Askersund	1962	dec.	12	1543	
8 ✓ ✓ ✓	Signe Ahnér, Folkskollär. Talbacka, Askersund	1935	dec.	18	91	
79+80 ✓ ✓ ✓	Hilda Maria Andersson Anton Ivar Andersson Box 572, Hildingsgård, Askersund	1957 "	juli "	517 "	531 532	1 2
81 ✓ ✓ ✓	Gustaf Tobias Stööks db Klippan, Box 34, Askersund	1949	okt.	19	885	
84 ✓ ✓ ✓	Elin Sofia Rudebecks db Box 60, <u>Askersund</u>	1957	aug.	14	589	
84 a ✓ ✓ ✓	Askersunds stad	1959	febr.	4	99	
86 ✓ ✓ ✓	Elin Sofia Rudebecks db, Box 60,	1957	aug.	14	589	
87 ✓ ✓ ✓	" " " <u>Askersund.</u>	"	"	"	"	
95 ✓ ✓ ✓	Trädgårdsmäst. Emil Svensson o.h.h. Julia. Marga- reta, Karlsro handelsträdgård, <u>Askersund</u>	1942	nov.	11	56	
96 ✓ ✓ ✓	" -"	"	"	"	"	
97 ✓ ✓ ✓	" -"	"	"	"	"	
98 ✓ ✓ ✓	" -"	"	"	"	"	

1	2	3	4	5	6	7
Stg nr						
150 ✓✓	Maj-Britt Kristina Franzen <u>Askersund</u>	1960	nov.	23	1301	
150 A ✓✓	"	"	"	"	"	
150 B ✓✓	"	"	"	"	"	
150 C ✓✓	"	"	"	"	"	
151 ✓✓	"	"	"	"	"	
157 ✓✓	AB Elektrödlux, <u>Motala</u>	1951	okt.	31	952	
157 A ✓✓	Askersunds stad	1945	nov.	14	50	
157 B ✓✓	Ruth Carlsson enl. fast.längden Stenograf Ruth Carlsson-Wirselius, Bondeg. 10, 2 tr., <u>Örebro</u>	1946	maj	2	15	
158 ✓✓	Annie Dagmar Carlsson	1949	april	27	379	1/2
158 ✓✓	John Erik Carlsson Torebergsvägen, <u>Askersund</u>	1962	febr.	14	201	1/2
158 A ✓✓	Askersunds stad	1945	nov.	14	50	
158 B ✓✓	John Carlsson, Ing. Vasagat. 57 A, <u>Linköping.</u>	1952	nov.	5	829	
158 C ✓✓	Annie Dagmar Carlsson	1949	april	27	379	1/2
	John Erik Carlsson äg. enl. 1964 års fast.längd: Askersunds stad	1962	febr.	14	201	1/2
172+173+174+						
176+177 A ✓✓	Örebro läns landsting, Örebro	1928	juli	9	34	
172 B ✓✓	" { (äg. Askersunds stad enl. fast.längd. för år 1964)	"	"	"	"	
172 C ✓✓	"	"	"	"	"	
172 D ✓✓	"	"	"	"	"	
172 E ✓✓	"	"	"	"	"	
175 ✓✓	"	1952	april	16	297	
177 ✓✓	✓✓ Askersunds stad	1959	juni	10	549	
177 B ✓✓	✓✓ Erik Wassberg, Bankkamrer Toreborgsvägen, Askersund	1939	okt.	18	46	

1	2	3	4	5	6	7
Stg nr						
177 C ✓ ✓	Ivan Persson Torebergsvägen 26, <u>Askersund</u>	1962	okt.	10	1171	
177 DV ✓ ✓	Oskar Harry Bernskog Box 543, <u>Askersund</u>	1947	nov.	19	100	
177 E ✓ ✓	Askersunds stad	1945	dec.	19	64	
177 F ✓	✓"-	"	"	"	"	
177 G ✓	✓"-	1959	juni	10	549	
178 ✓ ✓	Märta Warg Floragatan 14, <u>Askersund</u>	1961	juni	7	640	
179 ✓ ✓	Herbert Josua Andersson	1941	juni	4	26	1/4
✓ ✓	Sven Herbert Andersson	"	"	"	28	1/4
✓ ✓	Kaleb Evald Järnroth	1944	juni	28	35	1/4
✓ ✓	Astrid Margareta Järnroth Box 556, Södergården, <u>Askersund</u>	"	"	"	"	1/4
181 ✓ ✓	Mur:mäst. Per Adolf Andersson o.h.h. Elin Viktoria Andersson Box 583 B, <u>Askersund</u>	1911	mars	13	21	
184 ✓ ✓	Ossian Andersson, Byggn:mäst. Box 589, <u>Askersund</u>	1960	nov.	30	1326	
185 ✓ ✓	✓"-	"	"	"	"	
195 ✓ ✓	Agda Alvarsson, Box 584, Ekhaga, <u>Askersund</u>	1933	mars	15	22	
196 ✓ ✓	P.A. Andersson och Ossian Anders- son Box 589, <u>Askersund</u> .	1933	mars	15	24	
196 A ✓ ✓	Gustaf Adolf Ekgård, Chark.handl. Box 580, Villa Solhöjd, <u>Askersund</u>	1953	dec.	16	1010	
196 B ✓ ✓	Anna Andersson, Småskollär. Box 580, <u>Askersund</u>	1951	april	18	330	
196 C ✓ ✓	Arnold Eriksson, Byggn.snick. o.h.h. Ragnhild Box 590, <u>Askersund</u>	1955	jan.	19	29	

1	2	3	4	5	6	7
Stg nr						
196 D ✓	✓ P.A. Andersson o. Ossian Andersson	1933	mars	15	24	
207 ✓	✓ Ebba Eugenia Carlsson, Sömmerska Box 598, Björkhaga, <u>Askersund</u>	1949	juli	27	660	
211 ✓	✓ Davida Matilda Forss, Hilma Emilia	1936	april	22	32	1/10 var
	✓ Forss och Gerda Elisabet Forss	1937	sept.	22	38	1/10 "
	✓ Box 510, Strandvillan, <u>Askersund</u>	1938	mars	12	10	2/15 "
212 ✓	✓ Karl-Axel Einar Eriksson, Virkeshandl. Box 10, Kristinedal, <u>Askersund</u> .	1961	april	12	355	
213 ✓	✓ Ossian Andersson, Byggmäst. Box 589, <u>Askersund</u> .	1945	jan.	3	1	
240 ✓	✓ Elisif Matilda Malvina Alva Öllegård Strömberg, Box 511, Sjöängen, <u>Askersund</u>	1939	jan.	11	1	
240 A ✓	✓ Ernfrid Johansson, Grosshandl. Box 39, Sjöängen, <u>Askersund</u>	1939	maj	10	25	
251 J	✓ Matteus Berglund Askersunds stad	1962 "	okt. "	3 "	1128 1129	vil. lagf. "-
272 ✓	✓ Johan Olsson Knottnäs, <u>Hammar</u>	1963	maj	15	575	
279 ✓	✓ Sven Conning, Radioförsälj. Väderkvarnsg. 10, <u>Askersund</u> .	1953	nov.	4	894	
280 ✓	✓ Erland Sandelin, Civ.ing. Box 27, Liden, <u>Askersund</u>	1941	juli	2	30	
288 ✓	✓ Askersunds stad	1909	jan.	11	3	
341 ✓	✓ Gustaf Herbert Andersson Box 581, Albano, <u>Askersund</u>	1953	april	29	326 $\frac{1}{2}$	
359 ✓	✓ Askersunds stad	1903	nov.	2	95	
360 ✓	✓ "-	"	"	"	97	
386 ✓	✓ Karl Uno Fallgrens db Folkskolan, <u>Askersund</u>	1961	sept.	27	1114	

1	2	3	4	5	6	7
Stg nr						
418 ✓	✓ Askersunds Skyllbergs Järnvägs- aktiebolag	1906	febr.	12	22	
612 ✓	✓ Askersunds stad vil. lagf.	1963	sept.	11	1090	
	✓ Askersunds Bryggeri AB, vil. lagf. å del av fast.	1931	febr.	16	5	
612 B ✓	✓ Lagf. ej sökt, stamf. stg 612					
615 ✓	✓ Askersunds stad	1957	juni	26	474	
616 ✓	✓ Karl Bertil Hagmyr, Befalln.man Säbylund, <u>Kumla</u>	1962	juli	11	809	
619 ✓	✓ Karl Uno Fallgrens db Folkskolan, <u>Askersund</u>	1961	sept.	27	1114	
620 ✓	Maria Carlsson äg. enl. fast.fört.: Stiftelsen Maria Carlssons Minne, <u>Askersund</u>	1926	mars	15	7	
632 ✓	✓ Askersunds stad	1960	aug.	3	803	
635+636 ✓	✓ Emil Svensson (Trädg.mäst.) o.h.h. Julia Margareta Svensson ✓ Karlsro Hand.trädgård, <u>Askersund</u> .	1942	nov.	11	56	
637 ✓	✓ -"-	"	"	"	"	
642 ✓	✓ Askersunds stad	1901	juni	25	25	
642 C ✓	✓ -"-	"	"	"	"	
655 ✓	✓ -"-	"	"	"	"	
655 B ✓	✓ -"-	"	"	"	"	
656 ✓	✓ Hilding Lundkvist, läkare Torebergsvägen 14, Askersund	1961	juni	21	732	
669 ✓	✓ Valdemar Fors o.h.h. Lisa Fors ✓ Joel Haugardsg. 8, <u>Askersund</u>	1951 1955	aug. mars	22 2	689 160	
673 ✓	✓ Matteus Berglund vil.lagf.	1962	okt.	3	1128	
	✓ Askersunds stad -"-	"	"	"	1129	
674 ✓	✓ -"- -"-	"	"	"	1129	
	✓ Matteus Berglund -"-	"	"	"	1128	

1	2	3	4	5	6	7
Stg nr						
678 ✓	✓ Sven Oskar Högbergs db Rödegård, <u>Askersund</u>	1959	febr.	25	181	
681 ✓	✓ Askersunds stad	1960	nov.	16	1219	
<u>Kv. Balder</u>						
tomt nr 1 ✓	✓ Artur (Johansson) Fredö, Polism. Torebergsvägen 12, <u>Askersund</u>	1934	okt.	3	52	
" " 2 ✓	✓ Waldemar Ärnlov, Bokhandl. Joel Haugardsg. 15, <u>Askersund</u> .	1946	juli	3	28	
" " 3 ✓	✓ Folke Didriksson, Köpman Hospitalsg. 31; <u>Askersund</u>	1956	maj	9	318	
<u>Kv. Brage</u>						
tomt nr 1 ✓	Folkskoll. ✓ Carl Wilhelm Hellström o.h.h. Hildur Ingeborg, Joel Haugardsg. 11 <u>Askersund</u>	1943	sept.	29	41	
" " 2 ✓	✓ Fanny Drewes Joel Haugardsg. 9, <u>Askersund</u>	1960	juli	6	726	
" " 3 ✓	✓ Styrbjörn Lönner äg. enl. fast.längden: ✓ Allan Bertil Lindblom, dir. Joel Haugardsg. 7, <u>Askersund</u>	1960	nov.	23	1291	
" " 4 ✓	✓ Ester Carlsson Stöökagatan 33, <u>Askersund</u>	1948	mars	31	275	
<u>Kv. Sjötomta</u>						
tomt nr 1 ✓	✓ Karl Nilsson enl. fast.längden: Karl Nilssons db, Sundsbrog. 27, <u>Askersund</u>	1923	okt.	8	32	
<u>Avd. B. Förteckning över samfällda områden.</u>						
Inga						

Avd. C. Förteckning över områden i bihang C.

litt. af ✓	Har av ålder ansetts tillhöra Askersunds stad
" ah ✓	"-
" ai	"-
" b	"-
" c ✓	"-
" u ✓	"-
Joel Haugardsgatan ✓	"-
Sundsbrogatan ✓	"-
Baldersgatan ✓	"-
Bragegatan ✓	"-

Avd. D. Förteckning över servitut och andra särskilda rättigheter.a. Jorddelningsservitut.

Stg nr 4 A, äg. se ovan, avst. fr. stg nr 4, fastställd den 27/12 1956. Med stadsägan följer rätt att använda angränsande väg.

Stg nr 5 A, äg. se ovan, avst. fr. stg nr 5, fastställd den 30/12 1942. Med stadsägan följer rätt till utfartsväg västerut över stamfastigheten efter gränsen mot stadsägan nr 6 samt för övrigt samma rätt till utfartsväg till allmän väg eller gata, som tillkommer stamfastigheten.

Stg nr 150 B och 150 C, äg. se ovan, avst. fr. stg nr 150, fastställd 27/12 1960. Med stadsägorna följer rätt att använda angränsande väg.

Stg nr 172 C, äg. se ovan, avst. fr. stg nr 172+173+174+176+177 A, fastst. 20/10 1951. Med stadsägan följer rätt att använda förbi området gående Torebergsvägen fram till allmän väg.

Stg nr 172 E, avst. fr. stg nr 172+173+174+176+177 A, fastställd 20/10 1951. Med stadsägan följer rätt att använda förbi området gående Torebergsvägen fram till allmän väg.

Stg nr 177 B, äg. se ovan/ avst. fr. stg nr 177, fastställd den 25/2 1935. Med stadsägan följer rätt att använda efter norra och östra gränsen gående stamfastigheten tillhöriga utfartsvägen.

Stg nr 177 C, ägare se ovan, avst. fr. stg nr 177, fastställd 25/2 1935. Med stadsägan följer rätt att använda den efter norra och västra gränsen gående stamfastigheten tillhöriga utfartsvägen.

Stg nr 177 D, äg. se ovan, avst. fr. stg nr 177, fastställd den 25/2 1935. Med stadsägan följer rätt att använda den efter norra och västra gränsen gående stamfastigheten tillhöriga vägen.

Stg nr 177 F och 177 G, äg. se ovan, avst. fr. stg nr 177, fastställd den 27/12 1956. Med stadsägorna följer rätt att använda angränsande väg.

Stg nr 196 A, 196 B och 196 C, äg. se ovan, avst. fr. stg nr 196, fastställd den 25/2 1935. Med stadsägorna följer rätt att använda i stamfastighetens mitt utlagda stamfastigheten tillhöriga vägen.

b. Intecknade servitut.

Stg nr 5 och 5 a.

T.s.f. till förmån för Askersunds stads gator och gatumark stadgat servitut avseende framdragande och bibehållande av en avloppsledning och en kulvertledning för stadskvarnsbäckens avrinning enl. kontrakt den 4 okt. 1942 med Viktor Holm och Ida Holm. 1942, 23 dec. § 318.

Stg nr 6.

T.s.f. till förmån för Askersunds stads gator och gatumark stadgat servitut avseende framdragande och bibehållande av en avloppsledning och en kulvertledning för stadskvarnsbäckens avrinning enl. kontrakt den 4 okt. 1942 med David Andersson o.h.h. Lisa Andersson. 1942, 23 dec. § 319.

Stg nr 280.

För stg nr 279, äg. se ovan, tillförsäkrad rätt till väg över stg nr 280 enl. köpekontrakt den 24 april 1935 med godkännande den 25 april 1935 av Oscar Haglund.

1935, 29 maj, § 41.

Stg nr 616.

Askersunds stad såsom ägare av tomt nr 4 i kv. Prästgården t.s.f. servitut avseende avlopps- och vattenledning enl. servitutsavtal den 30 jan. 1961 med Gustav Pettersson.

1961, 1 mars, nr 566.

Örebro den 5 november 1963.

På tjänstens vägnar:


Henry Näslund

Distriktslantmätare.



ASKERSUNDS STADS
BYGGNADSKONTOR
TEL. 10640

ASKERSUNDS STADS BYGGNADSNAMND

Dnr:.....1785.....

LÄNSARKITEKTKONTORET
ÖREBRO

G 6 7 7 / 64 INK. 17. 7. 64

Tillägg till fastighetsförteckning rörande utvidgning av stadsplan
för del av Askersunds stad (Torebergsområdet).

Kvarteret Balder

- Tomt nr 6 ✓ Edit Melén och Elsa Karsberg
L. Bergsgatan 24 B, Askersund,
resp. Torebergsvägen 8,
Askersund 3/5 1938 § 36
- " " 7 ✓ Elin Martin, Torebergsvägen 10,
Askersund 20/6 1962 nr 732
- Stg 397 ✓ Ruth Ekberg, Box 568,
Rutsbo, Askersund 15/10 1923 § 35
- " 398 ✓ Sven Ivar Johansson,
Askersund 23/11 1960 nr 1303
- " 191+ ✓ Tenow, Torsten Valentin, db 14/10 1942 § 48
- 209+ ✓ c/o Adv. Åke Sahlgren,
- 339+ ✓ Drottninggatan 11, Örebro
- 385+ ✓ Västmanlands och Närke Järnhand-
618 ✓ klareförening, Köpmangatan 9, Örebro
- " 195 A ✓ AB Elektrolux,
Askersund 3/11 1954 nr 902
- " 209 A ✓ Olsson, Nils Valter, Box 597,
Hagastrand, Askersund 3/11 1943 nr 51

Askersund den 2 december 1963

Lars Hasslinge

/Lars Hasslinge/

Förestående fastighetsförteckning bestyrkes.

Örebro den 14 december 1963.

Henry Näslund
Henry Näslund

Distriktslantmätare.



ASKERSUNDS STADS
BYGGNADSKONTOR
TEL. 10640

KUNGÖRELSE

Jämlikt 17 § byggnadsstadgan tillkännagives härmed att ett av statsarkitekt U. Engvall den 23 oktober 1963 upprättat förslag till utvidgning av stadsplan för del av Askersunds stad (Torebergsområdet) hålles för granskning tillgängligt på byggnadskontoret, Rådhuset, Askersund, fr. o. m. den 6 dec. 1963 t. o. m. 9 jan. 1964, under vilken tid ev. anmärkningar mot förslaget skriftligen skolas ingivas till Byggnadsnämnden i staden.

Askersund den 4 december 1963.

Byggnadsnämnden.

Nerikes Allehanda

Kungörelse

Jämlikt 17 § byggnadsstadgan tillkännagives härmed att ett av statsarkitekt U. Engvall den 23 oktober 1963 upprättat förslag till utvidgning av stadsplan för del av Askersunds stad (Torebergsområdet) hålles för granskning tillgängligt på byggnadskontoret, Rådhuset, Askersund, från och med den 6 december 1963 till och med den 9 januari 1964, under vilken tid eventuella anmärkningar mot förslaget skriftligen skolas ingivas till byggnadsnämnden i staden.

Askersund den 4 december 1963.

BYGGNADSNÄMNDEN

Örebro Kuriren

Att ovanstående annonser varit införda i respektive tidningar torsdagen den 5 december 1963, betygar

Lars Hasslinge
(Lars Hasslinge)

Byggnadsnämndens sekreterare

ASKERSUNDS STADS BYGGNADSNÄMND

Dnr.....1785.....

104.

Kallelsebrev

Kungörelse

Jämlikt 17. § byggnadsstadgan tillkännagives härmed att ett av stadsarkitekt U. Engwall den 23 oktober 1963 upprättat förslag till utvidgning av stadsplan för del av Askersunds stad (Torebergsområdet) hålles för granskning tillgängligt på byggnadskontoret, Rådhuset, Askersund, från och med den 6 december 1963 till och med den 9 januari 1964, under vilken tid eventuella anmärkningar mot förslaget skriftligen skola ingivas till byggnadsnämnden i staden.

Askersund den 4 december 1963

BYGGNADSNÄMNDEN

KallelsebrevKungörelse

Jämligt 17 § byggnadsstadgan tillkännagives härmed att ett av stadsarkitekt U. Engwall den 23 oktober 1963 upprättat och den 5 februari 1964 reviderat förslag till utvidgning av stadsplan för del av Askersunds stad (Torbergssområdet) hålles för granskning tillgängligt på byggnadskontoret, Rådhuset, Askersund, från och med den 3 april 1964 till och med den 30 april 1964, under vilken tid eventuella anmärkningar mot förslaget skriftligen skola ingivas till byggnadsnämnden i staden.

Askersund den 2 april 1964

Byggnadsnämnden

KallelsebrevKungörelse

Jämlikt 17 § byggnadsstadgan tillkännagives härmed att ett av stadsarkitekt U. Engwall den 23 oktober 1963 upprättat förslag till utvidgning av stadsplan för del av Askersunds stad (Torebergsområdet) hålles för granskning tillgängligt på byggnadskontoret, Rådhuset, Askersund, från och med den 6 december 1963 till och med den 9 januari 1964, under vilken tid eventuella anmärkningar mot förslaget skriftligen skola ingivas till byggnadsnämnden i staden.

Askersund den 4 december 1963

BYGGNADSNÄMNDEN

Dnr T 3: A 10/63.

Fastighetsförteckning till förslag till utvidgning av stadsplan för del av Askersunds stad (Torebergsområdet), upprättat 23/10 1963.

Beteckning 1	Fastighetsägare, adress 2	l a g f a r t				Anm. 7
		år 3	mån. 4	dag 5	§,nr 6	
<u>Avd. A. Fastighetsägareförteckning.</u>						
Stg nr						
✓ 4 ✓	Axel Emil Källgrens db Box 535, Almsätra, <u>Askersund</u>	1958	maj	21	436	
✓ 4 a ✓	Axel Emil Källgrens db	"	"	"	"	
✓ 5 ✓	Bror Dalevi, Pastor Box 538, Bäckhagen, <u>Askersund</u>	1961	okt.	4	1167	
✓ 5 a ✓	✓ Gerd Sofia Frederika Carlsson Haga, Östergatan 29, Göteborg ✓ Gerd Olsson, Fellvindsqat. 4, 769.	1949	aug.	24	712	
✓ 6 ✓	David Andersson, Vaktmäst. Box 539, Solhem, <u>Askersund</u>	1939	okt.	18	44	
✓ 7 ✓	Stiftelsen "Fonden Maria Carlssons Minne", Askersund /o A.R. Norry	1962	dec.	12	1543	
✓ 8 ✓	Signe Ahnér, Folkskollär. Tallbacka, Askersund	1935	dec.	18	91	
✓ 79+80 ✓	✓ Hilda Maria Andersson ✓ Anton Ivar Andersson Box 572, Hildingsgård, Askersund	1957	juli	17	531 532	
✓ 81 ✓	Gustaf Tobias Stöcks db Klippan, Box 34, Askersund	1949	okt.	19	885	
✓ 84 ✓	Elin Sofia Rudebecks db Box 60, <u>Askersund</u>	1957	aug.	14	589	
✓ 84 a ✓	Askersunds stad	1959	febr.	4	99	
✓ 86 ✓	Elin Sofia Rudebecks db, Box 60,	1957	aug.	14	589	
✓ 87 ✓	" " " <u>Askersund</u> .	"	"	"	"	
✓ 95 ✓	✓ Trädgårdsmäst. Emil Svensson o.h.h. Julia Margareta, Karlsro handelsträdgård, <u>Askersund</u>	1942	nov.	11	56	
✓ 96 ✓	"	"	"	"	"	
✓ 97 ✓	"	"	"	"	"	
✓ 98 ✓	"	"	"	"	"	

1	2	3	4	5	6	7
Stg nr						
✓ 150 ✓	Maj-Britt Kristina Franzen <u>Askersund</u>	1960	nov.	23	1301	
✓ 150 A ✓	-"	"	"	"	"	
✓ 150 B ✓	-"	"	"	"	"	
✓ 150 C ✓	-"	"	"	"	"	
✓ 151 ✓	-"	"	"	"	"	
✓ 153 ✓	AB Elektrølux, <u>Motala</u>	1951	okt.	31	952	
✓ 157 A ✓	Askersunds stad	1945	nov.	14	50	
✓ 157 B ✓	Ruth Carlsson enl. fast.längden Stenograf Ruth Carlsson-Wirselius, Bondeg. 10, 2 tr., <u>Örebro</u>	1946	maj	2	15	
✓ 158 ✓	Annie Dagmar Carlsson <i>Örebro</i> <i>Sändigatan 10</i>	1949	april	27	379	1/2
✓ 158 A ✓	John Erik Carlsson Torebergsvägen, <u>Askersund</u>	1962	febr.	14	201	1/2
✓ 158 B ✓	Askersunds stad	1945	nov.	14	50	
✓ 158 C ✓	John Carlsson, Ing. Vasagat. 57 A, <u>Linköping.</u>	1952	nov.	5	829	
✓ 158 C ✓	Annie Dagmar Carlsson	1949	april	27	379	1/2
✓ 158 C ✓	John Erik Carlsson äg. enl.-1964 års fast.längd: Askersunds stad	1962	febr.	14	201	1/2
✓ 172+173+174+ 176+177 A ✓	Örebro läns landsting, Örebro	1928	juli	9	34	
✓ 172 B ✓	-" (äg. Askersunds stad enl. fast.längd för år 1964)	"	"	"	"	
✓ 172 C ✓	-"	"	"	"	"	
✓ 172 D ✓	-"	"	"	"	"	
✓ 172 E ✓	-"	"	"	"	"	
✓ 175 ✓	-"	1952	april	16	297	
✓ 177 ✓	Askersunds stad	1959	juni	10	549	
✓ 177 B ✓	Erik Wassberg, Bankkamrer Torebergsvägen, Askersund	1939	okt.	18	46	

1	2	3	4	5	6	7
Stg nr						
✓ 177 C ✓	Ivan Perason Torebergsvägen 26, <u>Askersund</u>	1962	okt.	10	1171	
✓ 177 D ✓	Oskar Harry Bermskog Box 543, <u>Askersund</u>	1947	nov.	19	100	
✓ 177 E ✓	Askersunda stad	1945	dec.	19	64	
✓ 177 F ✓	"	"	"	"	"	
✓ 177 G ✓	"	1959	juni	10	549	
✓ 178 ✓	Märta Warg Floragatan 14, <u>Askersund</u>	1961	juni	7	640	
✓ 179 ✓	✓ Herbert Josua Andersson	1941	juni	4	26	1/4
✓	✓ Sven Herbert Andersson	"	"	"	28	1/4
✓	✓ Kaleb Evald Järnroth	1944	juni	28	35	1/4
✓	✓ Astrid Margareta Järnroth Box 556, Södergården, <u>Askersund</u> Mur.mäst.	"	"	"	"	1/4
✓ 181 ✓	✓ Per Adolf Andersson o.h.h. ✓ Elin Viktoria Andersson Box 583 B, <u>Askersund</u>	1911	mars	13	21	
✓ 184 ✓	Ossian Andersson, Byggmäst. Box 589, <u>Askersund</u>	1960	nov.	30	1326	
✓ 185 ✓	"	"	"	"	"	
✓ 195 ✓	Agda Alvarsson, Box 584, Ekhaga, <u>Askersund</u>	1933	mars	15	22	
✓ 196 ✓	✓ P.A. Andereson och ✓ Ossian Anders- son Box 589, <u>Askersund</u> .	1933	mars	15	24	
✓ 196 A ✓	Gustaf Adolf Ekgård, Chark.handl. Box 580, Villa Solhöjd, <u>Askersund</u>	1953	dec.	16	1010	
✓ 196 B ✓	Anna Andersson, Småskollär. Box 580, <u>Askersund</u>	1951	april	18	330	
✓ 196 C ✓	✓ Arnold Eriksson, Byggn.snick. o.h.h. ✓ <u>Hagnild</u> Box 590, <u>Askersund</u>	1955	jan.	19	29	

1	2	3	4	5	6	7
Stg nr						
✓ 196 D ✓	✓ P.A. Andereson o. Ossian Andersson	1933	mars	15	24	
✓ 207 ✓	✓ Ebba Eugenia Carlsson, Sömmerska Box 598, Björkhaga, <u>Askersund</u>	1949	juli	27	660	
✓ 211 ✓	✓ Davida Matilda Forss, Hilma Emilia Forss och Gerda Elisabet Forss	1936	april	22	32	1/10 var
✓ 212 ✓	✓ Box 510, Strandvillan, <u>Askersund</u>	1937	sept.	22	38	1/10 "
✓ 213 ✓	✓ Karl-Axel Einar Eriksson <i>db</i> Virkeshandl. Box 10, Kristinedal, <u>Askersund</u> . <i>Kanj. Sigmund Eriksson Regeringsrågen 1a Nyköping 2</i>	1938	mars	12	10	2/15 "
✓ 240 ✓	✓ Ossian Andersson, Byggmäst. Box 589, <u>Askersund</u> .	1961	april	12	355	
✓ 240 A ✓	✓ Elisif Matilda Malvina Alva <i>(Cissi)</i> Öllegård Strömberg, Box 511, Sjöängen, <u>Askersund</u>	1945	jan.	3	1	
✓ 251 ✓	✓ Ernfrid Johansson, Grosshandl. Box 39, Sjöängen, <u>Askersund</u>	1939	jan.	11	1	
✓ 272 ✓	✓ Matteus Berglund Askersunds stad	1939	maj	10	25	
✓ 279 ✓	✓ Johan Olsson <i>Trafvenfeldtsv. Knöttnäs, Hammar Askersund</i>	1962	okt.	3	1128	vil. lagf.
✓ 280 ✓	✓ Sven Conning, Radioförsälj. Väderkvarnsg. 10, <u>Askersund</u> .	"	"	"	1129	"
✓ 288 ✓	✓ Erland Sandelin, Civ.ing. Box 27, Liden, <u>Askersund</u>	1963	maj	15	575	
✓ 341 ✓	✓ Askersunds stad	1953	nov.	4	894	
✓ 359 ✓	✓ Gustaf Herbert Andersson Box 581, Albano, <u>Askersund</u>	1953	nov.	4	894	
✓ 360 ✓	✓ Askersunds stad	1941	juli	2	30	
✓ 386 ✓	✓ Askersunds stad	1909	jan.	11	3	
	✓ Karl Uno Fallgrens <i>db</i> Folkskolan, <u>Askersund</u>	1953	april	29	326½	
	✓ Askersunds stad	1903	nov.	2	95	
	✓ "-	"	"	"	97	
	✓ Karl Uno Fallgrens <i>db</i> Folkskolan, <u>Askersund</u>	1961	sept.	27	1114	

1	2	3	4	5	6	7
✓ Stg nr ✓ 418 ✓	Askersunds Skyllbergs Järnvägs- aktiebolag	1906	febr.	12	22	
✓ 612 ✓	✓ Askersunds stad vil. lagf.	1963	sept.	11	1090	
✓ 612 B ✓	✓ Askersunds Bryggeri AB, vil. lagf. & del av fast.	1931	febr.	16	5	
✓ 615 ✓	Lagf. ej sökt, stamf. stg 612 ✓ Ossian Andersson					
✓ 616 ✓	Askersunds stad	1957	juni	26	474	
✓ 619 ✓	Karl Bertil Hagmyr, Befalln.man Säbylund, <u>Kumla</u>	1962	juli	11	809	
✓ 620 ✓	Karl Uno Fallgrens db Folkskolan, <u>Askersund</u>	1961	sept.	27	1114	
✓ 632 ✓	Maria Carlsson	1926	mars	15	7	
✓ 635+636 ✓	äg. enl. fast.fört.: Stiftelsen Maria Carlssons Minne, <u>Askersund</u>					
✓ 637 ✓	Askersunds stad	1960	aug.	3	803	
✓ 642 ✓	✓ Emil Svensson (Trädg.mäst.) o.h.h. Julia Margareta Svensson Karlsro Hand.trädgård, <u>Askersund.</u>	1942	nov.	11	56	
✓ 642 C ✓	-"-	"	"	"	"	
✓ 655 ✓	Askersunds stad	1901	juni	25	25	
✓ 655 B ✓	-"-	"	"	"	"	
✓ 656 ✓	-"-	"	"	"	"	
✓ 669 ✓	Hilding Lundkvist, läkare Torebergsvägen 14, <u>Askersund</u>	1961	juni	21	732	
✓ 673 ✓	✓ Valdemar Fors o.h.h. Lisa Fors Joel Haugardsg. 8, <u>Askersund</u>	1951 1955	aug. mars	22 2	689 160	
✓ 674 ✓	✓ Matteus Berglund vil.lagf.	1962	okt.	3	1128	
✓	✓ Askersunds stad -"-	"	"	"	1129	
✓	✓ -"- -"-	"	"	"	1129	
✓	✓ Matteus Berglund -"-	"	"	"	1128	

1	2	3	4	5	6	7
Stg nr						
✓ 678 ✓	Sven Oskar Högbergs db Rödegård, <u>Askersund</u>	1959	febr.	25	181	
✓ 681 ✓	Askersunds stad	1960	nov.	16	1219	
<u>Kv. Balder</u>						
✓ tomt nr 1 ✓	Artur(Johansson)Fredö, Polism. Torebergsvägen 12, <u>Askersund</u>	1934	okt.	3	52	
✓ " " 2 ✓	Waldemar Ärnlov, Bokhandl. Joel Haugardsg. 15, <u>Askersund.</u>	1946	juli	3	28	
✓ " " 3 ✓	Folke Didriksson, Köpman Hospitalsg. 31, <u>Askersund</u>	1956	maj	9	318	
<u>Kv. Bråge</u>						
✓ tomt nr 1 ✓	✓ Folkskoll. ✓ Carl Wilhelm Hellström o.h.h. ✓ Hildur Ingeborg, Joel Haugardsg. 11 <u>Askersund</u>	1943	sept.	29	41	
✓ " " 2 ✓	Fanny Drewes Joel Haugardsg. 9, <u>Askersund</u>	1960	juli	6	726	
✓ " " 3 ✓	✓ Styrbjörn Lönner. <i>Stiftsgat 198. Örebro</i> äg. enl. fast.längden: ✓ Allan Bertil Lindblom, dir. Joel Haugardsg. 7, <u>Askersund</u>	1960	nov.	23	1291	
✓ " " 4 ✓	Ester Carlsson Stöökagatan 33, <u>Askersund</u>	1948	mars	31	275	
<u>Kv. Sjötomta</u>						
✓ tomt nr 1 ✓	Karl Nilsson enl. fast.längden: Karl Nilssons db, Sundsbrog. 27, <u>Askersund</u>	1923	okt.	8	32	
<u>Avd. B. Förteckning över samfällda områden.</u>						
Inga						

Avd. C. Förteckning över områden i bihang C.

✓	litt. af ✓	Har av ålder ansetts tillhöra Askersunds stad
✓	" ah ✓	"-
✓	" ai ✓	"-
✓	" b ✓	"-
✓	" c ✓	"-
✓	" d ✓	"-
✓	Joel Haugardsgatan ✓	"-
✓	Sundsbrogatan ✓	"-
✓	Båldersgatan ✓	"-
✓	Bragegatan ✓	"-

Avd. D. Förteckning över servitut och andra särskilda rättigheter.

a. Jorddelningsservitut.

- ✓ Stg nr 4 A, äg. se ovan, avst. fr. stg nr 4, fastställd den 27/12 1956. Med stadsägan följer rätt att använda angränsande väg.
- ✓ Stg nr 5 A, äg. se ovan, avst. fr. stg nr 5, fastställd den 30/12 1942. Med stadsägan följer rätt till utfartsväg västerut över stamfastigheten efter gränsen mot stadsägan nr 6 samt för övrigt samma rätt till utfartsväg till allmän väg eller gata, som tillkommer stamfastigheten.
- ✓ Stg nr 150 B och 150 C, äg. se ovan, avst. fr. stg nr 150, fastställd 27/12 1960. Med stadsägorna följer rätt att använda angränsande väg.
- ✓ Stg nr 172 C, äg. se ovan, avst. fr. stg nr 172+173+174+176+177 A, fastst. 20/10 1951. Med stadsägan följer rätt att använda förbi området gående Torebergsvägen fram till allmän väg.
- ✓ Stg nr 172 E, avst. fr. stg nr 172+173+174+176+177 A, fastställd 20/10 1951. Med stadsägan följer rätt att använda förbi området gående Torebergsvägen fram till allmän väg.



äg. se ovan/
Stg nr 177 B, avst. fr. stg nr 177, fastställd den 25/2 1935. Med stadsägan följer rätt att använda efter norra och östra gränsen gående stamfastigheten tillhöriga utfartsvägen.



Stg nr 177 C, ägare se ovan, avst. fr. stg nr 177, fastställd 25/2 1935. Med stadsägan följer rätt att använda den efter norra och västra gränsen gående stamfastigheten tillhöriga utfartsvägen.



Stg nr 177 D, äg. se ovan, avst. fr. stg nr 177, fastställd den 25/2 1935. Med stadsägan följer rätt att använda den efter norra och västra gränsen gående stamfastigheten tillhöriga vägen.



Stg nr 177 F och 177 G, äg. se ovan, avst. fr. stg nr 177, fastställd den 27/12 1956. Med stadsägorna följer rätt att använda angränsande väg.



Stg nr 196 A, 196 B och 196 C, äg. se ovan, avst. fr. stg nr 196, fastställd den 25/2 1935. Med stadsägorna följer rätt att använda i stamfastighetens mitt utlagda stamfastigheten tillhöriga vägen.

b. Intecknade servitut.

Stg nr 5 och 5 a. ✓

T.s.f. till förmån för Askersunds stads gator och gatumark stadgat servitut avseende framdragande och bibehållande av en avloppsledning och en kulvertledning för stadskvarnsbäckens avrinning enl. kontrakt den 4 okt. 1942 med Viktor Holm och Ida Holm. 1942, 23 dec. § 318.

Stg nr 6. ✓

T.s.f. till förmån för Askersunds stads gator och gatumark stadgat servitut avseende framdragande och bibehållande av en avloppsledning och en kulvertledning för stadskvarnsbäckens avrinning enl. kontrakt den 4 okt. 1942 med David Andersson o.h.h. Lisa Andersson. 1942, 23 dec. § 319.

Stg nr 280.

✓

See Causey

För stg nr 279, äg. se ovan, tillförsäkrad rätt till väg över stg nr 280 enl. köpekontrakt den 24 april 1935 med godkännande den 25 april 1935 av Oscar Haglund.

1935, 29 maj, § 41.

✓

Stg nr 616.

Askersunds stad såsom ägare av tomt nr 4 i kv. Prästgården t.s.f. servitut avseende avlopps- och vattenledning enl. servitutsavtal den 30 jan. 1961 med Gustav Pettersson.

1961, 1 mars, nr 566.

Örebro den 5 november 1963.

På tjänstens vägnar:

Henry Näslund
Henry Näslund

Distriktslantmätare.