

*Reguleringsplan för  
Stamfastigheten i Lännersta 1941  
Köptingsplaner:*

Litt AaA	1889
" AaB	1890
" AaC	1891
" AaD	1892
" AaE	1893
" AaF	1894
" AaG	1895
" AaH	1896
" AaI	1897
" AaJ	1898
" AaK	1899
" AaL	1900
" AaM	1901
" AaN	1902

**Karta**  
öfver ett område  
beläget i fastigheten  
**Lännersta 1941**  
eller  
Påml. Lännersta nr. 1 litt. A  
i Bo socken och Stockholms län  
Upprättad vid avstyckning år 1900 av  
*P. J. W. de*  
Distriktslantmätare.  
Skala 1:1000

Mätningarna, ej redovisade på denna karta, återfinnas i handlingarna till den 9/6 1928 Antecknad hemmansskylning i 1 mantal Lännersta.

**EJ SKALENLIG KARTA**

År 1932 den 22 Juli har  
länstyrelsen i Stockholms län fastställt å denna  
karta upplagna avstyckning 41, betyger

På tjänstens vägnar:  
*(Signature)*

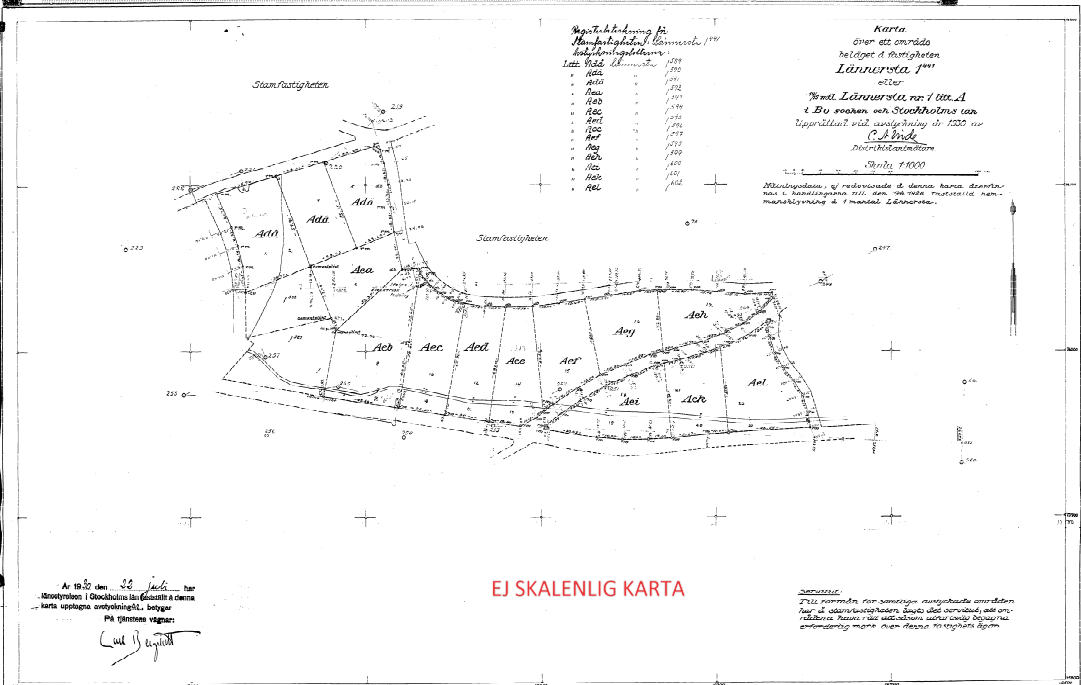
*Service:*  
För förmlän för samtliga avstyckade områden  
har i Stamfastigheten ägare till servitut, och om-  
rådena ha rätt att såsom servitutägare besjunga  
erfordring mark öfver denna fastighets ägar.

B00.

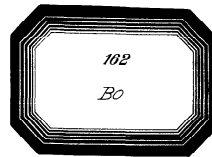
162

AVS

20x



B00/62



ok. till Stockholms län  
den 11 MAJ 1938  
59-66  
185-598

**Handlingar**

angående avstyckning av ett område?

om  
belägg & fastigheten

*Lännersla 1441*

i *Bo* socken och Stockholms län

Upprättade år 1930. av  
C. A. Virde  
Distriktsmätare.

Bo.

Aktnummer 162

Kartan förvaras *plac*

79  
1930

10

Protokoll rörande avstyckning från fastigheten Lånnersta 1<sup>441</sup> eller 14/15 mantal Lånnersta nr 1 litt A.

i Bo socken och Stockholms län.

År 1929 den 17 februari.

Närvarande: Undertecknad förrättningsman och följande sakägare: Lånnersta Fastighetsaktiebolag 4 re av stamfastigheten genom direktören Nils Diedrichs.

1 §.

Ansökan till förrättningen upplästes och bilades protokullet.

2 §.

Bilaga A

Antecknades, att anledning till jäv mot förrättningsmannen icke förekom samt att biträde av råde män icke ansågs erforderligt.

3 §.

Sakägaren bestämde:

att avstyckningen skulle omfatta ett område, som på marken närmare utvisades, avstyckning av 14 oaråden, vilka, med ledning av en av länsstyrelsen i Stockholm län den 6 november 1929 godkänd styckningsplan, över en del av stamfastighetens ågor, å marken redan utstakats. att till vardera av de avstyckade oaråden skulle endast följa rätt att såsom utmärkt i begagna erforderliga mare över stamfastighetens ågor och således icke sträcker rätt till delaktighet i sådana i 19 kap. 12 § Jorddelningslagen omfördä oaråden, ågor, rättigheter eller förbruker, som en tillkomma stamfastigheten. att stamfastigheten förbehåller sig icke rätt till fritt vattenavlopp över de avstyckade oaråden. De rätt att genom eller över de avstyckade oaråden draga erforderliga vatten- avlopps- gas- elektricitets- och telefonledning, de två sistnämnda ledningarna dock endast i gränser för avstyckat område, såvitt av tillräde av dyllit område samut bekvärlig.

och således icke härutöver rätt till delaktighet i sådana i 19 kap. 12 § jorddelningslagen enformälda områden, ägor, rättigheter eller föremål som stå tillkomme avstyckningsfastigheten.

4 §.

Utredning jämlikt 19 kap. 16 § jorddelningslagen verkställdes, och upprättades häröver okriftlig redogörelse.

Bilaga B.

6 §.

Förrättningsmannen avgav följande

Utlåtande.

Den begärda avstyckningen är att hänföra till sådan, som avses i 19 kap. 3 § sista stycket jorddelningslagen, och, på sätt framgår av den ovan under 4 § intagna redogörelsen, överensstämmer densamma med vad nämnda lag innehåller såsom villkor för att sådan avstyckning må ske.

På grund härav och då i övrigt intet förekommit, som kan utgöra hinder mot den föreslagna avstyckningen, förvar förrättningsmannen skäligen meddela tillstånd till densamma.

6 §.

Antecknades, att anledning att underställa utlåtandet ägodelnings-  
måttens insynstyrelsens prövning ej förekom.

7 §.

Förrättningsmannen beslöt, att genom mätning

skulle upprättas karta i skala 1:1000 av beskaffenhet, som enformälas i 19 kap. 10 § första stycket jorddelningslagen och hade sakkägare intet att erinra däremot.

8 §.

Bestämmande av gräns mot fastighet, som icke ingår i avstyckningsförrättningen, påfördrades ej av sakkägare.

9 a §.

På begäran av sakkägaren skulle förutom sju karta, zonpekarten över varje till avstyckning förordnad område upprättas även specialkartor.

9 §.

Utsägs närvarande sakkägaren att emottaga avskrift av förrättningshandlingarna och kopia av kartan. Förrättningskostnaderna skulle gäldas av sökanden.

10 §.

I samråd med närvarande sakkägare beslöt förrättningsmannen, att, sedan utredning och utmärkande av styckningsallinjerna avansom uppmätning av området verkställdes, karta upprättats och arealuträkning utförts, skulle, därest laga hinder ej motte, förrättningen avslutas i förrättningsmannens tjänstelokal i Stockholm

onsdagen den 17 februari

1930 kl. 10.00

Lännersta som ovan:

På tjänstens vägnar:

*C. A. Wijk*  
Distriktslantmätare.

Såsom sakkägare:

År 1930 den 17 februari.

Vid det till denna dag utsatta sammanträdet hade förenämnda

sakkägare kommit tillstådes.

11 §.

Här skulle antecknas,

att ovan i 10 § enformälda arbeten utförts,

att under handläggningen uttrönts, att någon åtgärd för bestämmande av gräns mot fastighet, som icke ingår i avstyckningsförrättningen ej, vare erforderlig, samt

att förrättningsmannen tillkommande gottgörelse för förrättningen häri inberäknat förenämnda special- uppgick till 482 00 kronor.

12 §.

Förrättningen förklarades avslutad med tillkännagivande, att avskrift av förrättningshandlingarna komma att inom femton dagar härafter tillställas vederbörande samt att den, som vare missnöjd med under förrättningen meddelat beslut eller vidtagen åtgärd, ägde att däremot föra

4  
Talen hos Södra Roslags domsagas ägodelningsrätt Länstyrelsen i Stockholms län genom tillägodelningsrätten ställas besvar, som skulle dit ingivas till ägodelningsdomaren inom trettio dagar härafter eller på klagandens eget äventyr med posten insändas så tidigt, att de komme nämnda myndighet tillhanda inom ovannämnda tid.

Talen mot beloppet av förrättningsmannen tillkommande gottgörelse för förrättningen skulle inom tre månader härafter anhängiggöras genom stämning å förrättningsmannen till Södra Roslags domsagas ägodelningsrätt.

Stockholm, den 19 februari 1930

På tjänstens vägnar:

*C. A. Virde*  
Distriktslantmätare.

Förestående protokoll den 17 och 19 februari, justerat och godkännes förrättningen. Stockholm, som ovan.

LÄNNERSTA FASTIGHETSÄKTIEBOLAG  
*[Signature]*

Bil. A.

Till

Distriktslantmätare C. A. Virde

Stockholm

Härmed anhälls om avstyckning från fastigheten Lännersta 1<sup>441</sup>

ull Bo socken och Stockholms län.

Stockholm, den 17 februari 1930.

LÄNNERSTA FASTIGHETSÄKTIEBOLAG

Genom beslut denna dag har länstyrelsen i Stockholms län fastställt i förestående förrättningsprotokoll ordförmande avstyckningsförrättning, betygar Stockholms läns landskontor den 19/2/30.

På tjänstens vägnar

*E. B. Bergström*

5  
Bilaga B.

REDOVRÄLSE

för verkställd utredning rörande ifrågakatt avstyckning från fastigheten Lännersta 1<sup>441</sup> eller 14/15 aastal Lännersta nr 1 litt. A i Bo socken och Stockholms län.

Nämnda fastighet har utlagts vid besamskyvning fastställd den 13 december 1928 och innehåller:

Åker..... 36,5365 hektar.  
avräsningsjord..... 157,4736 "  
Inpändment..... 0,0005 "  
Summa: 196,0066 hektar.

Från fastigheten har 121 avstyckningar gjorts varav 42 redan fastställda och 79 denna dag avstyckade. Samtliga avstyckningar innehålla:

Åker..... 4,9322 hektar.  
Avräsningsjord..... 16,5025 "  
Summa: 21,4347 hektar.

Avsketen med förrättningsmannen angivna i 3 i förrättningsprotokollet Svensk förrättningsmannens ordförande. Arealen av de i samma i angivna till avstyckning föreslagna oaraderna variera emellan 1520 kvadratmeter och 2875 kvadratmeter eller i medeltal 1858 kvadratmeter. Var och en av dem blir med hänsyn till omfattning, belägenhet och beskaffenhet i övrigt lämplig att på veraktigt sätt användas för avsedda ändamålet.

Tillsammans innehålla de till avstyckning föreslagna oaraderna:

Åker..... 0,4255 hektar.  
avräsningsjord..... 2,1715 "  
Summa: 2,6010 hektar.

Samtidigt har i dag till avstyckning föreslagits 13 oaraderna innehållande:

Åker..... 0,0310 hektar.  
avräsningsjord..... 2,1015 "  
Summa: 2,1325 hektar.

Direct avstyckning rörande 849 ovan angivna oaraderna genomföres kommande fastighetskontoret härefter att innehålla 849

Jämte areal:

sker.....33.5420 hektar.  
avvattningsjord.....136.2371 "  
impediment.....8.6865 "  
Summa: 178.4654 hektar.

Genom 3 i protokollet meddelade bestämmelse hava de fastigheter, som genom avstyckning skola bildas erhållit rätt till erforderliga vägar.

Stamfastighetens behov av vägar öfver det planerade området är väl tillgodosett.

Stamfastigheten, som för närvarande är att anse som jordbruksfastighet och exploateringsartighet, kommer även efter avstyckningen att kunna bestå af särskild fastighet.

Linnaröden den 17 februari 1930.

För tjänstens vägnar:

*C. Lind*  
Districtlantmätare.

Avskrift av avskrift.

Bilag 1.

7 p

*C. Lind*

Avskrift av avskrift.

Bilag 1.

Kungl.  
Patent- och Registreringsverket.  
Aktiebolagsavdelningen  
Stockholm.

Att Kungl. Patent- och Registreringsverket den 23 september 1927 beviljat registrering för Lönnersta fastighetsaktiebolag, att styrelsen, som har sitt säte i Stockholm, enligt en denna dag i aktiebolsregistret inlämnad uppgift utgöres av direktörerna Nils Sievert och Andreas Fritzner, kaptenen Baltzar Bengt Amadue Knäve och bokhållningsmannen Axel Victor Emanuel Fabriceon, alla i Stockholm, och att firman tecknas, förutom av styrelsen, av styrelsens ledamöter två i försänd, eller av bolagets verkställande direktör Nils Johan Diedrichs i Bon socken av Stockholms län ensam, det varder härmed till bevis meddelat.

Stockholm den 22 juli 1929.

ex officio:  
Gustaf H. Sörts.  
sigill.  
Kungl.

Patent- och Registreringsverket.

Lösen.....Kr. 1:50  
Stämpel.....Kr. 2:--  
Summa: Kr. 3:50

Dir. Diedrichs p.b.  
Rätt avskriftet betygas:  
Margit Siekert. S. A. Virue.

Vidaresees ex officio:

*C. A. M. d.*



Avtyckningsbeskrivning									
Kvarter och tomtnummer	Stycknings- nummer	Avstycknings- nr	Avstycknings- nr	Avstycknings- nr	Aglotterna bestå av:				
					Åker	Lämnings- jord	Summa		
					Åker	Andrastmeter	Andrastmeter	Andrastmeter	
XXV	771	1589	Aaö	1	1485				
				2		455		2140	
	2	1590	Aaö	3	15				
				4		1605		1620	
	3	1591	Aaö	5		1545		1545	
				6		1580		1580	
	4	1592	Aaö	7	260				
				8		2615		2875	
	5	1593	Aaö	9	300				
				10		1670		1670	
	6	1594	Aaö	11	250				
				12		1415		1665	
	7	1595	Aaö	13	305				
				14		1325		1630	
	8	1596	Aaö	15		1800		1800	
				16		1670		1670	
	9	1597	Aaö	17		1620		1620	
	10	1598	Aaö	18		925			
XXV b	771	1600	Aaö	19		1115		2050	
				20	320				
	2	1601	Aaö	21		1260		1285	
				22	225				
	3	1602	Aaö	23		2015		2240	
				24					
<b>Summa</b>						4235	21715	26 010	
Servitut:									
Till förbruk för samtliga avtyckade paraden har i stamfastigheten									
lagts det servitut, att paraden hava rätt att genom stamfastigheten begagna									
erforderlig mark över denna fastighet för									
Till förbruk för samtliga avtyckade paraden har i stamfastigheten lagts									
följande servitut:									

1:o rätt till fritt vattenavlopp över de avtyckade områdena.  
 2:o rätt att genom eller över de avtyckade områdena draga ef-  
 fektiva vatten- avlopps- gas- elektricitets- och telefonledningar,  
 de två sistnämnda ledningarna dock endast i gränser för avtyckat om-  
 råde, därest ej tillräde annat bevisar.

Stockholm den 19 februari 1930.

På tjänstens vägnar:

*C. A. Wide*  
 Distriktslantmätare.


Av distriktslantmätare C. A. Wide denna dag emottagit 441  
 avskrift av handlingar rörande avtyckning från Lännersta 1  
 i Ho socken och Stockholm län, nr 527, arkivnr

Stockholm den 19 februari 1930.

LÄNNERSTA FASTIGHETSÄKTIEBLAG

*[Signature]*

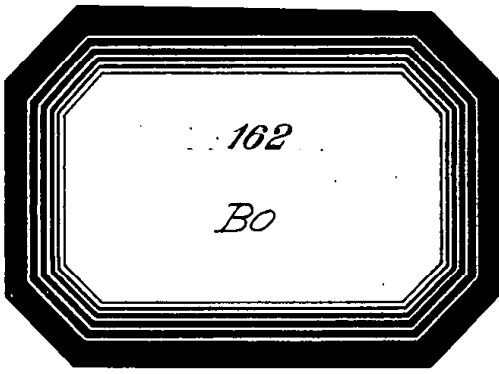
*Samtliga karta, såväl som  
 försedning omfattas:  
 Steln 1/8 1930  
 [Signature]*



**Akt nr:**

**01-BOO-162**

\*AU\$01-BOO-162\*



St. III Stockholms länsmåstare  
den 15 MAJ 1930

59-66  
585-598 P.S.W.

## Handlingar

angående avstyckning av ett område

belägg<sup>na</sup> å fastigheten

Lännersta 1447

i Bo socken och Stockholms län

Upprättade år 1930 av

C. A. Virde

Distriktslantmätare.

Bo.

Aktnummer 162

Kartan förvaras plan

JD 177  
1930

Protokoll rörande avstyckning från  
fastigheten Lännersta 1<sup>441</sup> eller 14/15  
mantal Lännersta nr 1 litt A.

i Bo socken  
och Stockholms län.

Ar 1939 den 17 februari.

Närvarande: Undertecknad förrättningsman och följande sakägare:  
Lännersta Fastighetsaktiebolag ägare av stamfastighetens genom direktö-  
ren Nils Diedrichs.

1 §.

Ansökan till förrättningen upplästes och bilades protokollet.

Bilaga A

2 §.

Antecknades, att anledning till jäv mot förrättningsmannen icke  
förekom samt att biträde av gode män icke ansågs erforderligt.

3 §.

Sakägaren bestämde:

att avstyckningen skulle omfatta ett område, som på marken närmare  
utvisades. avstyckning av 14 områden, vilka, med ledning av en av läns-  
styrelsen i Stockholms län den 6 november 1929 godkänd styckningsplan  
över en del av stamfastighetens ägor, å marken redan utstakats.

att till vardera av de avstyckade områdena skulle endast följa rätt  
att såsom utfartsväg begagna erforderlig mark över stamfastighetens ägor  
och således icke härutöver rätt till delaktighet i sådana i 19 kap. 12 §  
jorddelningslagen omförmälda områden, ägor, rättigheter eller förmåner,  
som nå tillkomma stamfastigheten.

att stamfastigheten förbehålles:

1:o rätt till fritt vattenavlopp över de avstyckade områdena.

2:o rätt att genom eller över de avstyckade områdena draga erforderliga  
vatten- avlopps- gas- elektricitets- och telefonledningar, de två sist-  
nämnda ledningarna dock endast i gränsen för avstyckat område, därest  
ej ägare av dylikt område annat medgiver.

och således icke härutöver rätt till delaktighet i sådana i 19 kap. 12 § jorddelningslagen emförmälda områden, ägor, rättigheter eller förmåner som må tillkomma styckningsfastigheten.

## 4 §.

Utredning jämlikt 19 kap. 16 § jorddelningslagen verkställdes, och upprättades häröver skriftlig redogörelse.

Bilaga B.

## 5 §.

Förrättningsmannen avgav följande

Utlåtande.

Den begärda avstyckningen är att hänföra till sådan, som avses i 19 kap. 3 § sista ..... stycket jorddelningslagen, och, på sätt framgår av den ovan under 4 § intagna redogörelsen, överensstämmer densamma med vad nämnda lag innehåller såsom villkor för att sådan avstyckning må ske.

På grund härav och då i övrigt intet förekommit, som kan utgöra hinder mot den föreslagna avstyckningen, prövar förrättningsmannen skäligen meddela tillstånd till densamma.

## 6 §.

Antecknades, att anledning att underställa utlåtandet ägodelningsrättens länsstyrelsens ..... prövning ej förekom.

## 7 §.

Förrättningsmannen beslöt, att genom mätning ..... skulle upprättas karta i skala 1: 1000 ..... av beskaffenhet, som emförmäles i 19 kap. 19 § första stycket jorddelningslagen och hade sakägare intet att erinra häremot.

## 8 §.

Bestämmande av gräns mot fastighet, som icke ingår i avstyckningsförrättningen, påfordrades ej av sakägare. ....

## 9a §

På begäran av sakägaren skulle förutom själva konceptkartan över varje till avstyckning föreslaget område upprättas tvenne specialkartor. ....

9 §.

Utsågs närvarande sakägaren ..... att emottaga avskrift av förrättningshandlingarna och kopia av kartan. Förrättningskostnaderna skulle gäldas av ..... sökanden.

10 §.

I samråd med närvarande sakägare beslöt förrättningsmannen, att, sedan ~~utsteking och utmärkande av styckningslinjerna ävensom uppmätning av området verkställes~~, karta upprättats och arealuträkning utförts, skulle, därest laga hinder ej mötte, förrättningen avslutas i förrättningsmannens tjänstelokal i Stockholm ..... ons-dagen den 19 februari 1930 kl. 10.00.

Lännersta ..... som ovan:

På tjänstens vägnar:

*Ch. Wide*

Distriktslantmätare.

Såsom sakägare:

Ar 19.30 den 19 februari.

Vid det till denna dag utsatta sammanträdet hade förenämnda ..... sakägare kommit tillstådes.

11 §.

Här skulle antecknas, att ovan i 10 § omförmälda arbeten utförts, att under handläggningen utrönts, att någon åtgärd för bestämmande av gräns mot fastighet, som icke ingår i avstyckningsförrättningen ej, vore erforderlig, samt att förrättningsmannen tillkommande gottgörelse för förrättningen häri inberäknat förenämnda special-<sup>-kartor/</sup> uppgick till 482 85 kronor.

12 §.

Förrättningen förklarades avslutad med tillkännagivande, att avskrift av förrättningshandlingarna komme att inom femton dagar härefter tillställas vederbörande samt att den, som vore missnöjd med under förrättningen meddelat beslut eller vidtagen åtgärd, ägde att däremot föra

4  
talan hos Södra Roslags domsagas ägodelningsrätt Länsstyrelsen i Stockholms län genom till ägodelningsrätten ställda besvär, som skulle dit ingivas till ägodelningsdomaren inom trettio dagar härefter eller på klagandens eget äventyr med posten insändas så tidigt, att de komme nämnda myndighet tillhanda inom ovannämnda tid.

Talan mot beloppet av förrättningsmannen tillkommande gottgörelse för förrättningen skulle inom tre månader härefter anhängiggöras genom stämning å förrättningsmannen till Södra Roslags domsagas ägodelningsrätt.

Stockholm den 19 februari 1930.


På tjänstens vägnar:



Distriktslantmätare.

Förestående protokoll den 17 och 19 februari justerat och godkännes förrättningen. Stockholm, som ovan: ✓

LÄNNERSTA FASTIGHETSAKTIEBOLAG



Bil. A.

Till

Distriktslantmätare C. A. Virde


Stockholm

Härmed anhålles om avstyckning från fastigheten Lännersta 1<sup>441</sup>

uti Bo söcken och Stockholms län.


Stockholm den 17 februari 1930.

LÄNNERSTA FASTIGHETSAKTIEBOLAG



Genom beslut denna dag har länsstyrelsen i Stockholms län fastställt i förestående förrättningsprotokoll omformad avstyckningsförrättning, betygar Stockholms läns landkontor den 22 juli 1930.

På tjänstens vägnar





REDOGÖRELSE

för verkställd utredning rörande ifrågasatt avstyckning från fastigheten Lännersta 1<sup>441</sup> eller 14/15 mantal Lännersta nr 1 litt. A i Bo socken och Stockholms län.

Nämnda fastighet har utlagts vid hemmansklyvning fastställd den 13 december 1928 och innehåller:

åker.....	38.9365	hektar.
avrösningsjord.....	157.0736	"
impediment.....	0.6865	"
Summa:	196.6966	hektar.

Från fastigheten har 121 avstyckningar gjorts varav 42 redan fastställt och 79 denna dag avstyckats. Samtliga avstyckningar innehålla:

åker.....	4.9322	hektar.
Avrösningsjord.....	16.5635	"
Summa:	21.4957	hektar.

Avsikten med förrättningen angives i § 3 § förrättningsprotokollet ävenså förrättningens omfattning. Arealen av de i samma § angivna till avstyckning föreslagna områdena variera emellan 1580 kvadratmeter och 2875 kvadratmeter eller i medeltal 1858 kvadratmeter. Var och en av dem blir med hänsyn till omfång, belägenhet och beskaffenhet i övrigt lämplig att på varaktigt sätt använda för avsedda ändamålet.

Tillsammans innehålla de till avstyckning föreslagna områdena:

åker.....	9.4295	hektar.
avrösningsjord.....	2.1715	"
Summa:	2.6010	hektar.

Samtidigt har i dag till avstyckning föreslagits 13 områden innehållande:

åker.....	0.0310	hektar.
Avrösningsjord.....	2.1015	"
Summa:	2.1325	hektar.

Därest avstyckning rörande härövan angivna områden genomföres kommer stamfastigheten härefter att innehålla föl-

6  
jande areal:

åker.....	33.5438	hektarr.
avrösningsjord.....	136.2371	"
impediment.....	0.6865	"

Summa: 170.4674 hektar.

Genom 13 § i protokollet meddelad bestämmelse hava de fastigheter, som genom avstyckning skola bildas erhållit rätt till erforderliga vägar.

Stamfastighetens behov av vägar över det planlagda området är väl tillgodosett.

Stamfastighetens, som för närvarande är att anse såsom jordbruksfastighet och exploateringsfastighet, kommer även efter avstyckningen att kunna bestå såsom särskild fastighet.

Lännersta den 17 februari 1930.

På tjänstens vägnar:

*C. A. Wide*

Distriktslantmätare.

Kungl.  
Patent-och Registreringsverket.  
Aktiebolagsavdelningen  
Stockholm.

Att Kungl. Patent-och Registreringsverket den 23 september 1927 beviljat registrering för Lännersta fastighetsaktiebolag, att styrelsen, som har sitt säte i Stockholm, enligt en denna dag i aktiebolagsregistret intagen uppgift utgöres av direktörerna Nils Sievert och Andreas Fritzner, kaptenen Baltzar Bengt Amandus Knafve och banktjänstemannen Axel Viktor Emanuel Fahleson, alla i Stockholm, och att firman tecknas, förutom av styrelsen, av styrelsens ledamöter två i förening eller av bolagets verkställande direktör Nils Johan Diedrichs i Boo socken av Stockholms län ensam, det varder härmed till bevis meddelat.

Stockholm den 22 juli 1929.

ex officio:

Gustaf Halmertz.

sigill.

Kungl.

Patent- och Registreringsverket.

Lösen.....Kr.1:50

Stämpel.....KR.2:-

Summa: Kr.3:50.

Dir. Diedrichs p.b.

Rätt avskriftet betyga:

Margit Wickert. C.A.Virde.

Vidimeras ex officio:

.....C.A. Virde.....

*Avstyckningsbeskrivning*

Kvarter och tomtnummer	Jordregister nummer	Ägarens beteckning & kartan	Ägarens nummer & kartan	Ägarterna bestå av:			
				Åker	Avränningsjord	Summa	
				Kvadratmeter	Kvadratmeter	Kvadratmeter	
XXV	nr. 1	589	Aza	1	1685		
"	" 2	590	Aza	2		455	2140 ✓
"	" 3	591	Azo	3	15		
"	" 4	592	Aea	4		1605	1620 ✓
"	" 5	593	Aeb	5		1565	1565 ✓
"	" 6	594	Aec	6		1580	1580 ✓
"	" 7	595	Aed	7	260		
"	" 8	596	Aee	8		2615	2875 ✓
"	" 9	597	Aef	9	300		
"	" 10	598	Aeg	10		1670	1970 ✓
"	" 11	599	Aeh	11	250		
"	" 12	600	Aei	12		1415	1665 ✓
"	" 13	601	Aej	13	305		
"	" 14	602	Aek	14		1325	1630 ✓
"	" 15		Ael	15		1800	1800 ✓
"	" 16		Aem	16		1670	1670 ✓
"	" 17		Aen	17		1620	1620 ✓
XXV B	nr. 1	600	Aei	18	935		
"	" 2	601	Aej	19		1115	2050 ✓
"	" 3	602	Aek	20	320		
"	" 4		Ael	21		1265	1585 ✓
"	" 5		Aem	22	225		
"	" 6		Aen	23		2015	2240 ✓
<i>Summa</i>					4295	21715	26010

**Servitut:**

Till förmån för samtliga avstyckade områden har å stamfastigheten lagts det servitut, att områdena hava rätt att sasom utfartsväg begagna erforderlig mark över denna fastighets ägor.

Till förmån stamfastigheten har å samtliga avstyckade områden lagts följande servitut:

1:o rätt till fritt vattenavlopp över de avstyckade områdena.

2:o rätt att genom eller över de avstyckade områdena draga ~~erf~~ förderliga vatten- avlopps- gas- elektricitets- och telefonledningar, de två sistnämnda ledningarna dock endast i gränsen för avstyckat område, därest ej ägare av dylikt område annat medgiver.

Stockholm den 19 februari 1930.

På tjänstens vägnar:

C. A. Wide

Distriktslantmätare.

Av distriktslantmätare C.A.Virde denna dag emottagit 441  
avskrift av handlingar rörande avstyckning från Lännersta l  
i Bo socken och Stockholms län, dnr 527, erkännes

Stockholm den 19 februari 1930.

LÄNNERSTA FASTIGHETSAKTIEBOLAG

*[Handwritten signature]*

*Samliga borta nämnde denna  
föreliggande emottagna:*

*Stäm 1/8 1930*

*[Handwritten signature]*