Skogsbruksplan

Planens namn	AMBJÖRBY1:260, del av 1:147mfl
Planen avser tiden	fr o m 2026-05-05 och tio år framåt
Fältarbetet utfört under	2026-05
Planen upprättad av	E Emanuelsson
Planläggningsmetod	Okuläruppskattning Uppgifter om virkesförråd, trädslagsfördelning, virkesuttag mm grundar sig på bedömningar i fält i kombination med vissa stödmätningar.

Fastighetsuppgifter

Fastighet	AMBJÖRBY 1:147 Värmlands län, Torsby, Övre Älvdal
Referenskoordinat (WGS84)	Lat: 60° 32' 19.16" N Long: 13° 18' 35.62" E

Sammanställning över fastigheten

Arealer

	hektar	%
Produktiv skogsmark	79,8	34
Hänsynsmark (naturreservat etc)	122,1	52
Myr/kärr/mosse	31,7	14
Berg/Hällmark	0,0	<1
Inäga/åker	0,0	<1
Väg och kraftledning (linjeavdrag)	0,1	<1
Annat	0,0	<1
Summa landareal	233,7	
Vatten	0,4	

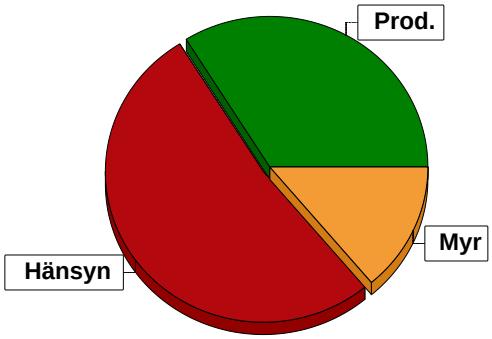

Virkesförråd

Totalt

m³sk
9043

Medeltal

m³sk per hektar
113

	m³sk	%	ha
Tall	5101	56	41,3
Gran	2318	26	15,0
Löv	842	9	7,9
Cont	783	9	9,2

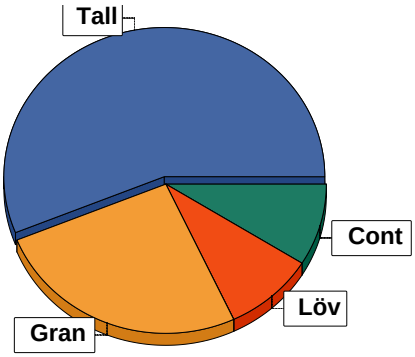

Bonitet

	m³sk per ha
Fastighetens medelbonitet är beräknad till	3,9

Tillväxt

	m³sk per år
Tillväxt för perioden 2026-05-05 + 10 år beräknad med hänsyn till föreslagna åtgärder	262

Avverkningsförslag

	m³sk
Föryngringsavverkning	2131
Gallring	352
Totalt under perioden	**2483**

	m³sk
Förväntad tillväxt första växt-säsongen	292
	m³sk per ha
	3,7

Skogens fördelning på åldersklasser

Åldersklass	Areal		Virkesförråd					
	ha	%	Totalt m³sk	m³sk /ha	Tall %	Gran %	Löv %	Cont %
Kalmark	6,4	8						
- 9 år								
10 - 19	7,4	9	139	19	57	28	15	
20 - 29	2,8	4	98	35	46	29	26	
30 - 39	14,0	18	948	68	17			83
40 - 49								
50 - 59	19,9	25	3509	176	49	37	14	
60 - 69	0,6	1	72	120	90	5	5	
70 - 79	1,1	1	127	115	30	45	25	
80 - 89								
90 - 99	0,5	1	75	150	15	65	20	
100 - 109								
110 - 119	5,4	7	586	109	76	14	10	
120 +	21,7	27	3241	149	71	23	6	
Lågprodskog(E)								
ÖF/Skikt	[4,5]		248	55	100			
Summa/Medel	79,8	100	9043	113	56	26	9	9

Arealfördelning, aktuell

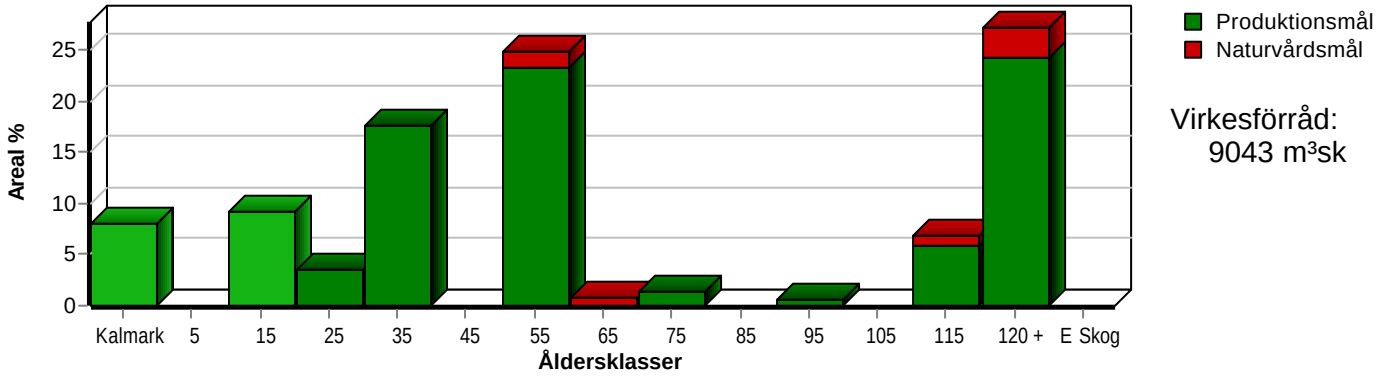

Arealfördelning, om 10 år (förutsatt att föreslagna åtgärder utförs)

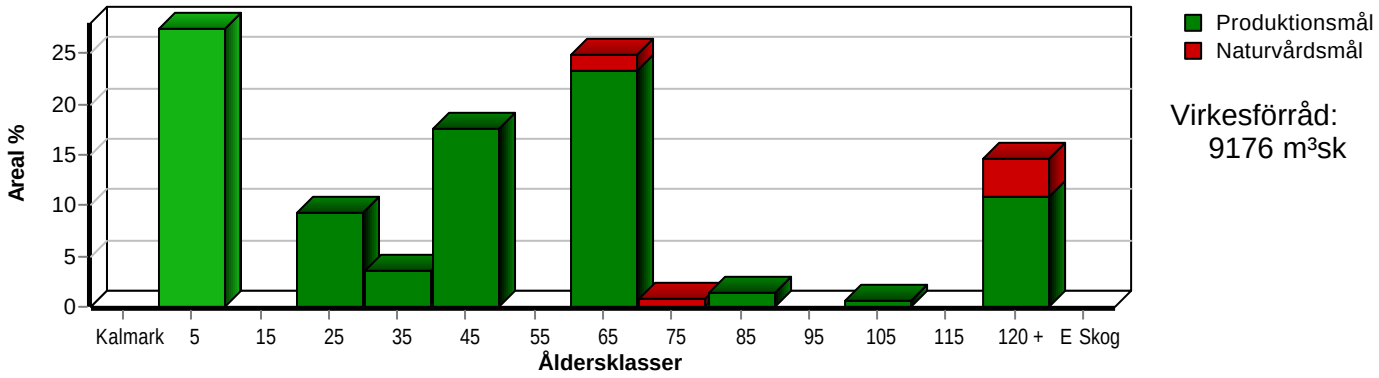

Aktuell andel kalmark och skog yngre än 20 år är 17 % (13,8 ha) och om 10 år (förutsatt att föreslagna åtgärder utförs) 27 % (21,9 ha).

Skogens fördelning på huggningsklasser

Huggningsklass		Areal		Virkesförråd					
		ha	%	Totalt m³sk	m³sk /ha	Tall %	Gran %	Löv %	Cont %
Kalmark	K1	6,4	8						
	K2								
Röjningsskog	R1								
	R2	10,5	13	245	23	52	28	19	
Gallringsskog	G1	23,7	30	3622	153	53	35	12	
	G2								
Föryngrings-	S1	16,8	21	1662	99	25	16	12	47
avverknings-	S2	18,5	23	2861	155	76	21	3	
skog	S3	3,9	5	405	104	57	23	20	
Lågproducer-	E1								
ande skog	E2								
	E3								
Överstånd/Skikt		[4,5]		248	55	100			
Summa/Medel		79,8	100	9043	113	56	26	9	9

Kalmark

K1 Obehandlad kalmark
Mark där åtgärd(er) behövs för att erhålla tillfredsställande föryngring.

K2 Behandlad kalmark
Mark som fullständigt behandlats med återväxt-åtgärder men där föryngringen inte säkerställts.

Röjningsskog

R1 Plantskog
Säkerställd föryngring upp till 1,3 m medelhöjd.

R2 Ungskog
Skog som är över 1,3 m och som i utvecklings-hänseende motsvarar röjningsskog.

Gallringsskog

G1 Normal gallringsskog
Skog som är yngre än skyddsåldern (lägsta ålder för föryngringsavverkning).

G2 Äldre gallringsskog
Skog som uppnått skyddsåldern och där nästa lämpliga åtgärd normalt är gallring.

Föryngringsavverkningsskog

S1 Skog som kan föryngringsavverkas
Normalt föreslås ingen avverkningsåtgärd under planperioden.

S2 Skog som är mogen att föryngringsavverkas
Normalt infaller en avverkningsåtgärd under planperioden.

S3 Skog i föryngringsbar ålder
Föryngringsavverkning bör dock inte utföras.

Lågproducerande skog

E1 Restskog
Skog som lämnats efter avverkning eller som uppkommit på grund av skada.

E2 Gles skog
Gles skog eller skog av ett för marken olämpligt trädslag.

E3 Skog av hagmarkskaraktär
Gles skog av hagmarkskaraktär.

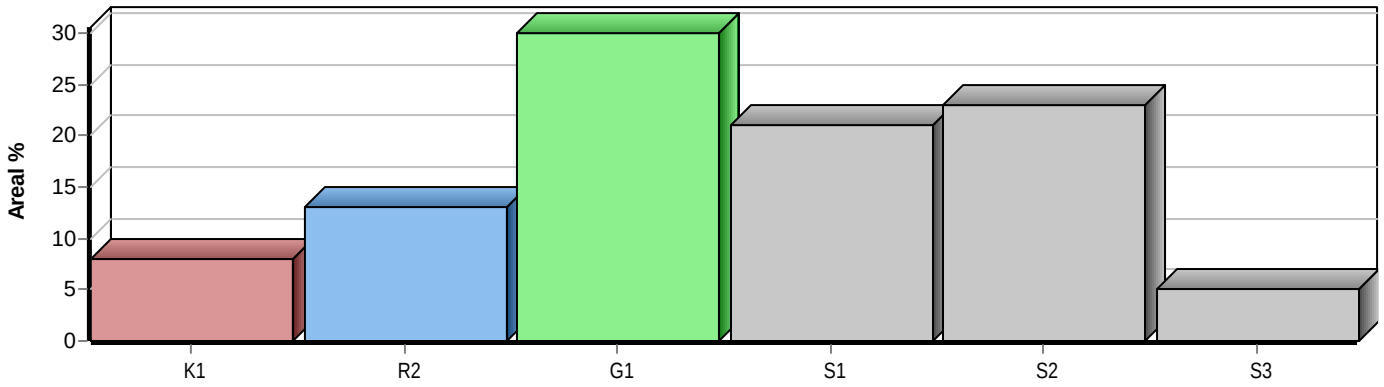

Skogens fördelning på målklasser

Målklass	Areal ha	Areal %	Virkesförråd m³sk	Virkesförråd %	Tillväxt m³sk	Tillväxt %	Antal avd
PG	70,2	87,9	7802	86,3	2404	91,8	39
PF - produktion	2,8	3,5	445	4,9	47	1,8	2
PF - naturvård	1,9	2,4	296	3,3	32	1,2	2
NS	2,7	3,4	284	3,1	88	3,4	4
NO	2,2	2,8	216	2,4	46	1,8	5
Summa	79,8	100,0	9043	100,0	2617	100,0	50

2,6 ha (3,3 %) av planens produktiva areal är avsatta i planens certifiering för NS/NO.

Impediment

	ha	%
Myr	31,7	14
Berg	0,0	<1

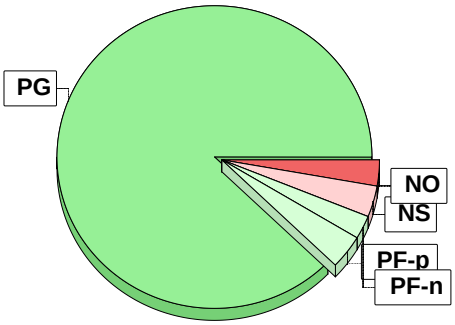

Målklasser

Målklasserna ger information om skogens brukning. Klasserna har följande innebörd:

PG Produktionsmål med miljöhänsyn

I avdelningar med låga naturvärden där produktionsmålet styr skötseln. Miljöhänsyn tas genom att hänsynsytor, trädgrupper, evighetsträd och buskar mm lämnas. Miljöhänsyn motsvarar högst ca 10 % av avdelningens produktiva skogsmarksareal.

PF Produktionsmål med förstärkt miljöhänsyn

I avdelningar med låga/vissa naturvärden förenas produktionsmålet med en förstärkt miljöhänsyn. Produktionsmålet styr huvudinriktningen av skötseln, medan naturvårdsmålet dominerar i vissa delar av avdelningen. Förhållandet mellan målen anges som procentsatser av avdelningens produktiva skogsmarksareal. Förstärkt miljöhänsyn innebär att mer än 10 % av avdelningens produktiva skogsmarksareal utgörs av naturhänsyn. Naturvårdsmålet kan i vissa fall överstiga 50 % av avdelningens produktiva skogsmarksareal.

NS Naturvårdsmål med skötsel

I avdelningar med höga naturvärden där återkommande skötsel är nödvändig för att bibehålla områdets naturvärden samt avdelningar med förutsättningar att återskapa dessa naturvärden. Naturvårdsmålet styr skötseln som endast utförs när det är motiverat av naturvårdsskäl.

NO Naturvårdsmål, orört

I avdelningar med höga naturvärden där fri utveckling är nödvändig för att bibehålla områdets naturvärden samt avdelningar med förutsättningar att återskapa dessa naturvärden. Naturvårdsmålet styr genom att området lämnas för fri utveckling. Ibland kan dock ett nyskapande av död ved vara nödvändig för att påskynda utvecklingen av höga naturvärden.

Sammanställning lövdominerade bestånd

För certifiering ska, under merparten av omloppstiden, minst 5 % av arealen för den friska och fuktiga marken domineras av löv.

Av sammanställningens produktiva skogsmarksareal om 79,8 ha är 99,6 % (79,5 ha) frisk eller fuktig.

Sammanställningen avser frisk eller fuktig skogsmark som är lövdominerad (minst 50 % löv i trädslagsandelar).

Aktuella - lövdominerade bestånd enligt planens trädslag (i röjningsskog räknas endast det löv som överenstämmer med ståndortsindex).

Framtida -bestånd av planläggaren markerade som lämpliga för lövdominans under omloppstiden.

Fördelning fuktklasser för skogsmark

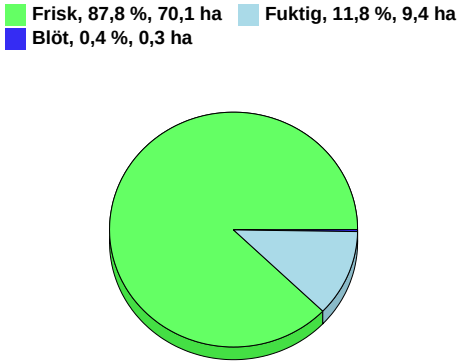

Lövdominerade bestånd - aktuella

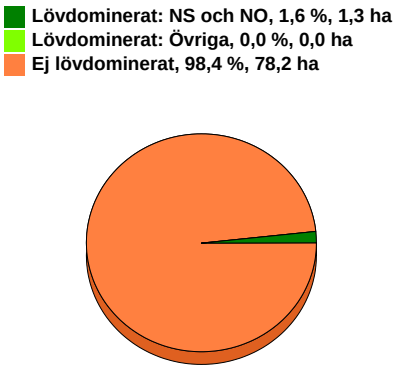

Lövdominerade bestånd - framtida

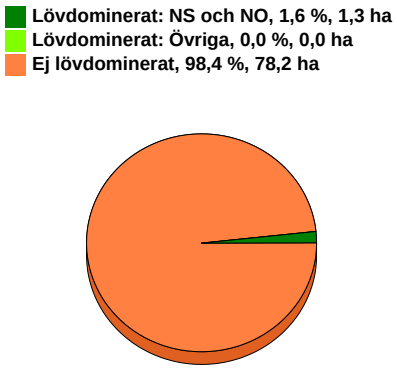

	Lövdominerade bestånd - aktuella		Lövdominerade bestånd - framtida	
	Areal	% av areal frisk eller fuktig	Areal	% av areal frisk eller fuktig
NS + NO	1,3 ha	1,6 %	1,3 ha	1,6 %
Övriga	0,0 ha	0,0 %	0,0 ha	0,0 %
Summa	1,3 ha	1,6 %	1,3 ha	1,6 %

1,3 ha (1,6 %) av den friska/fuktiga arealen är avsatta i planens certifiering för lövdominans.

Lövdominerade bestånd - aktuella

Avdelning	Areal	Målklass	Ålder	TGLBÄ	Andel av areal frisk eller fuktig
3/25	1,3 ha	NS	50	31600	1,6 % Ingår i certifiering

Lövdominerade bestånd - framtida

Avdelning	Areal	Målklass	Ålder	TGLBÄ	Andel av areal frisk eller fuktig
3/25	1,3 ha	NS	50	31600	1,6 % Ingår i certifiering

Sammanställning speciella värden (natur/kultur)

Fördelning speciella värden (natur och kultur)

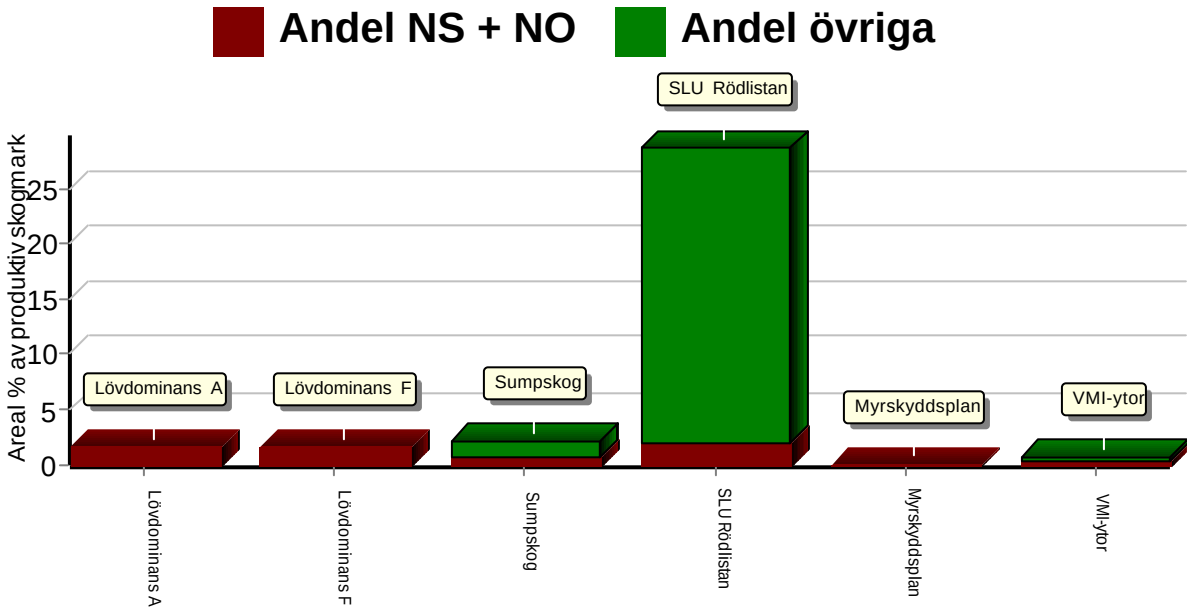

Summerade arealer samt andel av produktiv skogsmark

	NS + NO		Övriga		Summa	
	Areal	Andel	Areal	Andel	Areal	Andel
Lövdominans A	1,3 ha	1,6 %	0,0 ha	0,0 %	1,3 ha	1,6 %
Lövdominans F	1,3 ha	1,6 %	0,0 ha	0,0 %	1,3 ha	1,6 %
Sumpskog	0,5 ha	0,6 %	1,1 ha	1,4 %	1,6 ha	2,0 %
SLU Rödlistan	1,5 ha	1,9 %	21,4 ha	26,8 %	22,9 ha	28,7 %
Myrskyddsplan	0,0 ha	0,0 %	0,0 ha	0,0 %	0,0 ha	0,0 %
VMI-ytor	0,2 ha	0,3 %	0,3 ha	0,4 %	0,5 ha	0,7 %
Speciella värden saknas	0,8 ha	1,0 %	47,5 ha	59,5 %	48,3 ha	60,5 %
Produktiv skogsmark	4,9 ha	6,1 %	74,9 ha	93,9 %	79,8 ha	100,0 %

Avdelningar med speciella värden (natur och kultur)

Avdelning	Areal	Målklass	Ålder	TGLBÄ	Lövdominerade bestånd redovisas ej	
1/2	1,7 ha	PF	140	91000	SLU Rödlistan	1 (28)
1/5	0,3 ha	PG	30	62200	SLU Rödlistan	2 (28)
1/8	0,2 ha	PG	145	64000	Sumpskog	3 (28)
3/20	0,4 ha	PF	145	91000	Sumpskog	4 (28)
3/20	3,0 ha	PF	145	91000	SLU Rödlistan	5 (28)
3/21	0,3 ha	PG	30	X0000	Sumpskog	6 (28)
3/21	4,5 ha	PG	30	X0000	SLU Rödlistan	7 (28)
4/35	<0,1 ha	PG	120	81100	VMI-ytor	8 (28)
4/36	0,4 ha	NO	120	52300	Sumpskog	9 (28)
4/36	0,9 ha	NO	120	52300	SLU Rödlistan	10 (28)
4/36	0,1 ha	NO	120	52300	VMI-ytor	11 (28)
4/45	<0,1 ha	NO	120	X0000	Sumpskog	12 (28)

Sammanställning speciella värden (natur/kultur)

Avdelningar med speciella värden (natur och kultur)

Avdelning	Areal	Målklass	Ålder	TGLBÄ	Lövdominerade bestånd redovisas ej	
4/45	<0,1 ha	NO	120	X0000	Myrskyddsplan	13 (28)
4/47	<0,1 ha	PG	20	73000	Sumpskog	14 (28)
4/48	<0,1 ha	PG	15	X0000	Sumpskog	15 (28)
4/49	0,1 ha	NO	110	81100	VMI-ytor	16 (28)
4/50	<0,1 ha	PG	110	81100	VMI-ytor	17 (28)
6/55	<0,1 ha	NO	110	53200	Sumpskog	18 (28)
6/57	<0,1 ha	PG	110	44200	Sumpskog	19 (28)
6/58	1,2 ha	PG	110	72100	SLU Rödlistan	20 (28)
6/59	2,5 ha	PG	110	81100	SLU Rödlistan	21 (28)
6/61	1,8 ha	PG	130	54100	SLU Rödlistan	22 (28)
6/61	0,2 ha	PG	130	54100	VMI-ytor	23 (28)
8/14	<0,1 ha	NS	65	81100	Sumpskog	24 (28)
8/14	0,6 ha	NS	65	81100	SLU Rödlistan	25 (28)
8/17	<0,1 ha	PG	0		Sumpskog	26 (28)
8/17	6,4 ha	PG	0		SLU Rödlistan	27 (28)
8/18	<0,1 ha	NO	120	18100	Sumpskog	28 (28)

Sammanställning certifiering

Sammanställningen avser 79,8 ha produktiv skogsmark.

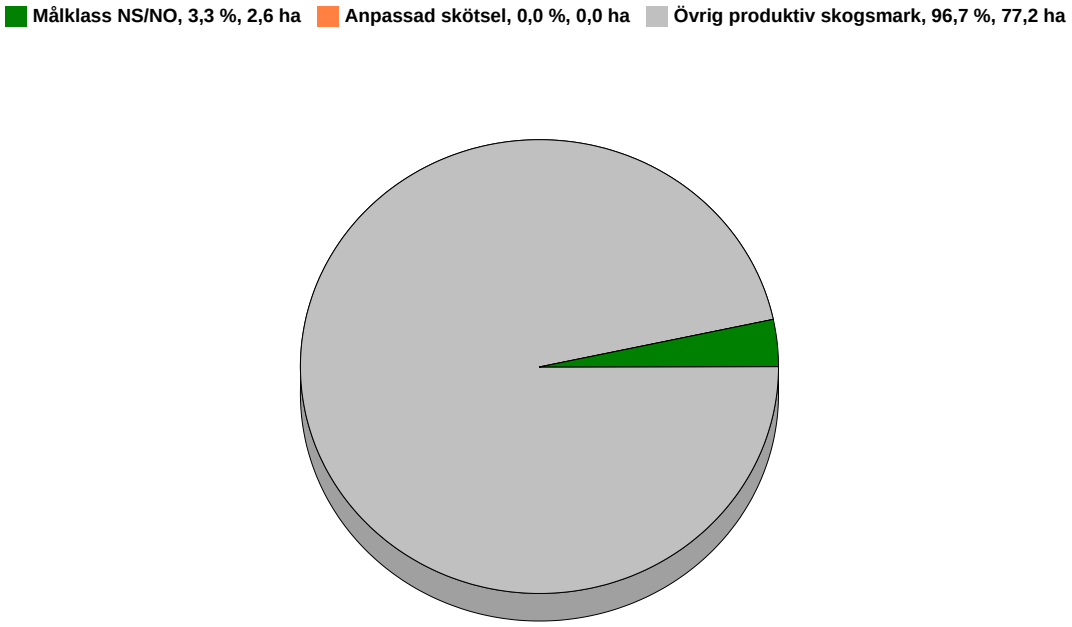

Avdelningar för certifiering NS/NO

Avdelning	Areal ha	Areal %	Mål	Ålder	TGLBÄ	m³sk ha	m³sk avd	Skötselinriktning
AMBJÖRBY1:260, del av 1:147mfl 3/22	0,5	0,6	NS	145	X0000	150	75	1/5
3/25	1,3	1,7	NS	50	31600	90	117	2/5
4/45	0,1	0,1	NO	120	X0000	60	6	3/5
4/49	0,5	0,6	NO	110	81100	105	52	4/5
6/55	0,2	0,3	NO	110	53200	120	24	5/5
Summa	2,6	3,3				105	274	

Avdelningar för certifiering framtida lövdominans

[1] % av planens friska/fuktiga mark

Avdelning	Areal ha	Areal %[1]	Mål	Ålder	TGLBÄ	m³sk ha	m³sk avd	Skötselinriktning
AMBJÖRBY1:260, del av 1:147mfl 3/25	1,3	1,6	NS	50	31600	90	117	1/1
Summa	1,3	1,6				90	117	

Sammanställning certifiering

Avdelningar för certifiering anpassat brukande

Avdelning	Areal ha	Areal %	Mål	Ålder	TGLBÄ	m³sk ha	m³sk avd	Skötselinriktning
Summa	<0,1	<0,1					0	

Kolbalans

Produktiv skogsmark

	ha
Areal på vilken kolförrådet beräknas	79,8

Kolbindning

	ton/ha/år
Inbunden mängd kol för perioden 2026-05-05 + 10 år beräknad med hänsyn till föreslagna åtgärder	0,46

Totalt kolförråd	**ton**
Kol	**7 980**
Koldioxid CO2e	**29 240**

Kolförråd, ton/ha	2026	2036
Barr/löv	1,0	1,0
Grenar	8,3	8,8
Stamved	27,9	29,5
Stubbar och rötter	13,4	14,2
Förna och markbundet kol	49,4	51,1
	100,0	104,6

Scenarion, ton kol/ha	Enlig plan	Lägre alternativ	Högre alternativ
Föryngringsavverkning	-11,0	-11,0	-11,0
Avverkning ÖF	0,0	0,0	0,0
Gallring	-2,0	-2,0	-2,0
Röjning	-1,3	-1,3	-1,3
	-14,3	-14,3	-14,3

Totalt kolförråd, ton/ha

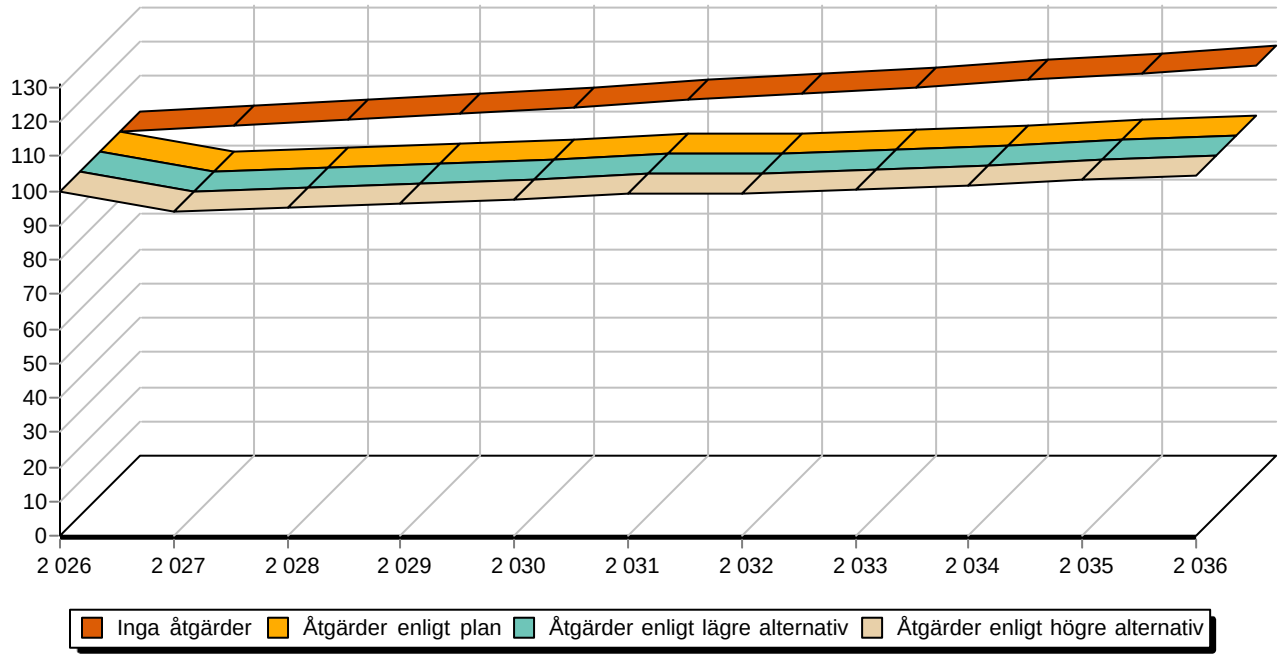

Avverkning och tillväxt

Avverkning

I redovisad avverkningsvolym ingår 5 års tillväxt för avverkningar med angelägenhetsgrad 2 och 3.

I begreppet löv ingår alla lövträdsarter.

Åldersklass	Gallring				Föryngringsavverkning			
	ha	Barr m³sk	Löv m³sk	Totalt m³sk	ha	Barr m³sk	Löv m³sk	Totalt m³sk
Kalmark								
- 9 år								
10 - 19								
20 - 29								
30 - 39	9,2	208		208				
40 - 49								
50 - 59	3,2	101	43	144				
60 - 69								
70 - 79								
80 - 89								
90 - 99								
100 - 109								
110 - 119					4,2	362	31	393
120 +					11,3	1712	26	1738
Lågprodskog(E)								
ÖF/Skikt								
Grundförslag	12,4	309	43	352	15,5	2074	57	2131
Högre alt.								
Lägre alt.								

Total avverkning

2 483

Tillväxt

I sammanställningen redovisas tillväxt under perioden samt areal och virkesförråd efter 10 år.
Observera att såväl tillväxt som areal och virkesförråd om 10 år förutsätter att föreslagna åtgärder utförs

Åldersklass	Tillväxt			Areal och virkesförråd efter 10 år		
	Barr m³sk	Löv m³sk	Totalt m³sk	ha	m³sk	m³sk/ha
Kalmark						
- 9 år				21,9		
10 - 19	196	34	230			
20 - 29	76	27	103	7,4	370	50
30 - 39	640	1	641	2,8	201	72
40 - 49				14,0	1382	99
50 - 59	974	167	1141			
60 - 69	20	1	21	19,9	4506	226
70 - 79	29	10	39	0,6	93	155
80 - 89				1,1	165	150
90 - 99	16	4	20			
100 - 109				0,5	94	188
110 - 119	46	6	52			
120 +	278	31	309	11,6	1709	147
Lågprodskog(E)						
ÖF/Skikt	59		59		656	
Summa	2334	281	2615	79,8	9176	115

Skogsvårdsåtgärder

Blanketten innehåller ett sammandrag av avdelningsvis föreslagna åtgärder.
Sammanställningen förutsätter att samtliga åtgärder enligt grundförslaget utförs.

Åtgärd (F) = Följd (A) = Alternativ	**Angelägenhetsgrad**					**Summa ha**
	Förfallna ha	**Snarast ha**	**2 - 5 år ha**	**5 - 10 år ha**	**10 - 20 år ha**	
Markberedning, Följd			14,1			14,1
Sådd, Följd		6,4	1,4			7,8
Plantering, Följd			14,1			14,1
Återväxtkontroll, Följd			6,4	15,5		21,9
Röjning		12,1	2,4	3,4	1,9	19,8
Markberedning, harv		6,4				6,4
Markberedning, harv, Följd			1,4			1,4
Summa ha		24,9	39,8	18,9	1,9	85,5

Åtgärdsöversikt

Samtliga avdelningar där åtgärder är föreslagna finns här uppräknade.

Angelägenhetsgrad: FF = Förfallen, 1 = Snarast, 2 = Inom 2-5 år, 3 = Inom 5-10 år, 4 = Inom 10 - 20 år

Åtgärd (F) = Följd (A) = Alternativ	**Ang**	**Avdelning**	**Prod areal ha**	**Ålder år**	**Stånd-orts-index**	**Volym m³sk /ha**	**Uttag m³sk inkl tillv**	**Utförs år**	**Anteckning**
Föryng avv	1	1 - 4	1,1	140	T18	150	157		
Föryng avv	1	1 - 6	1,1	130	T20	170	178		
Föryng avv	1	1 - 7	0,5	120	G22	280	133		
Föryng avv	1	1 - 8	1,9	145	T18	205	370		
Underv röj f föryng avv	1	1 - 10	1,7	145	T18	215	18		
Föryng avv (F)	1	1 - 10	1,7	145	T18	215	330		
Föryng avv	1	3 - 20	3,0	145	T16	145	326		
Föryng avv	1	4 - 44	1,4	120	T18	115	153		
Föryng avv	1	6 - 57	0,5	110	T16	170	72		
Föryng avv	1	6 - 58	1,2	110	T14	85	87		
Föryng avv	1	6 - 59	2,5	110	T16	110	234		
Föryng avv	1	7 - 65	0,6	130	T18	145	74		
Röjning	1	1 - 5	0,3	30	T20	25	0		
Röjning	1	1 - 9	1,0	22	G20	20	0		
Röjning	1	8 - 12	1,2	120	T14	125	0		Röj underväxt av främst klen björk
Röjning	1	8 - 16	0,5	90	G20	150	0		Röj underväxten
Röjning	1	3 - 21	4,5	30	T18	35	0		
Röjning	1	4 - 40	0,3	165	T18	145	0		Röj granunderväxt
Röjning	1	4 - 41	0,2	50	G24	115	0		Röj granunderväxten
Röjning	1	4 - 42	0,8	25	T22	60	0		
Röjning	1	4 - 43	3,3	15	T20	25	0		
Sådd (F)	1	8 - 17	6,4	0	T20	0	0		
Markberedning, harv	1	8 - 17	6,4	0	T20	0	0		Markberedning med harv och frösådd

Åtgärdsöversikt

Samtliga avdelningar där åtgärder är föreslagna finns här uppräknade.

Angelägenhetsgrad: FF = Förfallen, 1 = Snarast, 2 = Inom 2-5 år, 3 = Inom 5-10 år, 4 = Inom 10 - 20 år

Åtgärd (F) = Följd (A) = Alternativ	**Ang**	**Avdelning**	**Prod areal ha**	**Ålder år**	**Stånd-orts-index**	**Volym m³sk /ha**	**Uttag m³sk inkl tillv**	**Utförs år**	**Anteckning**
Gallring	2	3 - 30	9,2	30	C16	85	208		
Röjning	2	5 - 52	0,2	110	G20	110	0		Underröj gran och björk
Röjning	2	5 - 53	0,5	20	T18	25	0		
Röjning	2	7 - 66	1,1	75	G20	115	0		Röj underväxt av gran och björk
Röjning	2	7 - 67	0,6	10	G20	10	0		
Plantering (F)	2	1 - 4	1,1	140	T18	150	0		
Plantering (F)	2	1 - 6	1,1	130	T20	170	0		
Plantering (F)	2	1 - 7	0,5	120	G22	280	0		
Plantering (F)	2	1 - 8	1,9	145	T18	205	0		
Plantering (F)	2	1 - 10	1,7	145	T18	215	0		
Återväxtkontroll (F)	2	8 - 17	6,4	0	T20	0	0		
Plantering (F)	2	3 - 20	3,0	145	T16	145	0		
Sådd (F)	2	4 - 44	1,4	120	T18	115	0		
Plantering (F)	2	6 - 57	0,5	110	T16	170	0		
Plantering (F)	2	6 - 58	1,2	110	T14	85	0		
Plantering (F)	2	6 - 59	2,5	110	T16	110	0		
Plantering (F)	2	7 - 65	0,6	130	T18	145	0		
Markberedning (F)	2	1 - 4	1,1	140	T18	150	0		
Markberedning (F)	2	1 - 6	1,1	130	T20	170	0		
Markberedning (F)	2	1 - 7	0,5	120	G22	280	0		
Markberedning (F)	2	1 - 8	1,9	145	T18	205	0		
Markberedning (F)	2	1 - 10	1,7	145	T18	215	0		
Markberedning (F)	2	3 - 20	3,0	145	T16	145	0		

Åtgärdsöversikt

Samtliga avdelningar där åtgärder är föreslagna finns här uppräknade.

Angelägenhetsgrad: FF = Förfallen, 1 = Snarast, 2 = Inom 2-5 år, 3 = Inom 5-10 år, 4 = Inom 10 - 20 år

Åtgärd (F) = Följd (A) = Alternativ	Ang	Avdelning	Prod areal ha	Ålder år	Stånd-orts-index	Volym m³sk /ha	Uttag m³sk inkl tillv	Utförs år	Anteckning
Markberedning, harv (F)	2	4 - 44	1,4	120	T18	115	0		Markberedning med harv och frösådd
Markberedning (F)	2	6 - 57	0,5	110	T16	170	0		
Markberedning (F)	2	6 - 58	1,2	110	T14	85	0		
Markberedning (F)	2	6 - 59	2,5	110	T16	110	0		
Markberedning (F)	2	7 - 65	0,6	130	T18	145	0		
Gallring	3	3 - 26	3,2	55	T20	155	144		
Röjning	3	4 - 37	1,3	120	T16	125	0		Röj underväxt gran
Röjning	3	4 - 38	1,6	15	T16	20	0		
Röjning	3	4 - 47	0,5	20	T16	35	0		
Återväxtkontroll (F)	3	1 - 4	1,1	140	T18	150	0		
Återväxtkontroll (F)	3	1 - 6	1,1	130	T20	170	0		
Återväxtkontroll (F)	3	1 - 7	0,5	120	G22	280	0		
Återväxtkontroll (F)	3	1 - 8	1,9	145	T18	205	0		
Återväxtkontroll (F)	3	1 - 10	1,7	145	T18	215	0		
Återväxtkontroll (F)	3	3 - 20	3,0	145	T16	145	0		
Återväxtkontroll (F)	3	4 - 44	1,4	120	T18	115	0		
Återväxtkontroll (F)	3	6 - 57	0,5	110	T16	170	0		
Återväxtkontroll (F)	3	6 - 58	1,2	110	T14	85	0		
Återväxtkontroll (F)	3	6 - 59	2,5	110	T16	110	0		
Återväxtkontroll (F)	3	7 - 65	0,6	130	T18	145	0		
Röjning	4	4 - 48	1,9	15	T16	10	0		

Avdelningsbeskrivning

Skifte: 1

När: 1 = Snarast, 2 = Inom 2-5 år, 3 = Inom 5-10 år, 4 = Inom 10 - 20 år, FF = Förfallen

² PG - Produktionsmål med miljöhänsyn

¹ i = grön kommentar, ii = generell kommentar, iii = åtgärdskommentar, iv = speciella värden

Avd nr	Areal ha (-Avdrag) [Skikt]	Ägo	Ålder år	Hkl Skikt	SI	Virkesförråd m³sk ha	Virkesförråd m³sk avd	Mål klass	Träd-slag		Med diam cm	Med höjd m	Stam-antal /ha	G-yta m²	Terräng GYL	Terräng Trp	Beskrivning	Åtgärd Alternativ	När	Uttag inkl tillväxt %	Uttag inkl tillväxt m³sk	Årlig tillväxt m³sk per ha	Not ¹
1	0,1	6															Vatten						
2	1,7	1	140	S2	T16	180	306	PF,b	Tall	95	23	17	400	22	222		Blockigt	Ingen åtgärd				2,9	ii,iv¹
								40 %	Gran	5	16						Varier förråd						
																	Död ved						
																	Delv försumpat						
																	Frisk						
Målklass:	PF - Produktionsmål med förstärkt miljöhänsyn. Syftet är att bevara naturvärden. 40 % av arealen används till naturvård.																						
Spec värden:	SLU Rödlistan 100 %.																						
Generellt:	B= Förekomst av rödlistade arter enligt artdatabanken Dvärgskivlav, vedskivlav, kolflarnlav mfl. https://www.artportalen.se/sighting/104308189 Ha samråd med Skogstyrelsen innan åtgärder.																						
Priotal	Visar-%: 1,9																						
Drivning:	G: Goda (2). Y: Jämn (2). L: Svag lutning (2).																						
3	1,8	2															Myr						
4	1,1	1	140	S2	T18	150	165	PG ²	Tall	85	25	17	400	20	311		Bloickigt	Föryng avv	1	95	157	0,3	
									Gran	10	19						Granunderväxt	Markberedning (F)	2				
									Löv	5	14						Surdråg	Plantering (F)	2				
																	Frisk	Återväxtkontroll (F)	3				
Priotal	Visar-%: 2,1 Gallringsmall (SKS): 1,4																						
Drivning:	G: Medelgoda (3). Y: Mycket jämn (1). L: Plan mark (1).																						
5	0,3	1	30	R2	T20	25	8	PG ²	Tall	45		5	2200	8	331		Blockigt	Röjning	1	40		2,4	ii,iv¹
									Gran	25							Delv försumpat						
									Löv	20							Enstaka öf						
									Cont	10							Fuktig						
Spec värden:	SLU Rödlistan 100 %.																						
Generellt:	Contortatall längst väst i avdelningen B=Förekomst av rödlistad art, Raggbock, enligt artdatabanken https://www.artportalen.se/sighting/70372107																						
Drivning:	G: Medelgoda (3). Y: Något ojämn (3). L: Plan mark (1).																						

Avdelningsbeskrivning

Skifte: 1

När: 1 = Snarast, 2 = Inom 2-5 år, 3 = Inom 5-10 år, 4 = Inom 10 - 20 år, FF = Förfallen

² PG - Produktionsmål med miljöhänsyn

¹ i = grön kommentar, ii = generell kommentar, iii = åtgärdskommentar, iv = speciella värden

Avd nr	Areal ha (-Avdrag) [Skikt]	Ägo	Ålder år	Hkl Skikt	SI	Virkesförråd m³sk ha	Virkesförråd m³sk avd	Mål klass	Träd-slag		Med diam cm	Med höjd m	Stam-antal /ha	G-yta m²	Terräng GYL	Terräng Trp	Beskrivning	Åtgärd Alternativ	När	Uttag inkl tillväxt %	Uttag inkl tillväxt m³sk	Årlig tillväxt m³sk per ha	Not ¹
6	1,1	1	130	S2	T20	170	187	PG ²	Tall	95	26	18	400	21	222		Delv försumpat	Föryng avv	1	95	178	0,4	
									Gran	5	18						Död ved	Markberedning (F)	2				
																	Frisk	Plantering (F)	2				
																		Återväxtkontroll (F)	3				
Priotal		Visar-%: 2,2 Gallringsmall (SKS): 0,9																					
Drivning:		G: Goda (2). Y: Jämn (2). L: Svag lutning (2).																					
7	0,5	1	120	S2	G22	280	140	PG ²	Gran	100	27	21	600	30	222		Blockigt	Föryng avv	1	95	133	0,7	
																	Död ved	Markberedning (F)	2				
																	Frisk	Plantering (F)	2				
																		Återväxtkontroll (F)	3				
Priotal		Visar-%: 2,3																					
Drivning:		G: Goda (2). Y: Jämn (2). L: Svag lutning (2).																					
8	1,9	1	145	S2	T18	205	390	PG ²	Tall	60	28	18	500	24	321		Lågor nat stubb	Föryng avv	1	95	370	0,4	iv¹
									Gran	40	19						Blockigt	Markberedning (F)	2				
																	Delv försumpat	Plantering (F)	2				
																	Frisk	Återväxtkontroll (F)	3				
Spec värden:		Sumpskog 12 %.																					
Priotal		Visar-%: 1,9 Gallringsmall (SKS): 3,4																					
Drivning:		G: Medelgoda (3). Y: Jämn (2). L: Plan mark (1).																					
9	1,0	1	22	R2	G20	20	20	PG ²	Tall	10					311		Delv försumpat	Röjning	1	40		2,9	
									Gran	60		4	2000	5			Fuktig						
									Löv	30													
Drivning:		G: Medelgoda (3). Y: Mycket jämn (1). L: Plan mark (1).																					

Avdelningsbeskrivning

Skifte: 1

När: 1 = Snarast, 2 = Inom 2-5 år, 3 = Inom 5-10 år, 4 = Inom 10 - 20 år, FF = Förfallen

² PG - Produktionsmål med miljöhänsyn

¹ i = grön kommentar, ii = generell kommentar, iii = åtgärdskommentar, iv = speciella värden

Avd nr	Areal ha (-Avdrag) [Skikt]	Ägo	Ålder år	Hkl Skikt	SI	Virkesförråd m³sk ha	Virkesförråd m³sk avd	Mål klass	Träd-slag		Med diam cm	Med höjd m	Stam-antal /ha	G-yta m²	Terräng GYL	Terräng Trp	Beskrivning	Åtgärd Alternativ	När	Uttag inkl tillväxt %	Uttag inkl tillväxt m³sk	Årlig tillväxt m³sk per ha	Not ¹
10	1,7	1	145	S2	T18	215	366	PG ²	Tall	55	32	19	850	27	311		Stor diam sprid	Underv röj f föryng avv	1	5	18	0,4	
									Gran	45	15						Granunderväxt	Föryng avv (F)	1	95	330		
																	Frisk	Markberedning (F)	2				
																		Plantering (F)	2				
																		Återväxtkontroll (F)	3				
Priotal		Visar-%: 1,9 Gallringsmall (SKS): 4,3																					
Drivning:		G: Medelgoda (3). Y: Mycket jämn (1). L: Plan mark (1).																					
11	15,4	9															Naturreservat						iv¹
Spec värden:		Sumpskog 14 %. Natura 2000 77 %. Naturreservat 100 %. Myrskyddsplan 80 %. VMI-ytor 15 %.																					

Avdelningsbeskrivning

Skifte: Skifte 3

När: 1 = Snarast, 2 = Inom 2-5 år, 3 = Inom 5-10 år, 4 = Inom 10 - 20 år, FF = Förfallen

² PG - Produktionsmål med miljöhänsyn

¹ i = grön kommentar, ii = generell kommentar, iii = åtgärdskommentar, iv = speciella värden

Avd nr	Areal ha (-Avdrag) [Skikt]	Ägo	Ålder år	Hkl Skikt	SI	Virkesförråd m³sk ha	Virkesförråd m³sk avd	Mål klass	Träd-slag		Med diam cm	Med höjd m	Stam-antal /ha	G-yta m²	Terräng GYL	Terräng Trp	Beskrivning	Åtgärd Alternativ	När	Uttag inkl tillväxt %	Uttag inkl tillväxt m³sk	Årlig tillväxt m³sk per ha	Not ¹
19	0,1	6															Vatten						
20	3,0	1	145	S2	T16	145	435	PF,b	Tall	95	26	17	400	23	321		Delv försumpat	Föryng avv	1	75	326	1,0	ii,iv¹
								40 %	Gran	5	17						Frisk	Markberedning (F)	2				
																		Plantering (F)	2				
																		Återväxtkontroll (F)	3				

Målklass: PF - Produktionsmål med förstärkt miljöhänsyn. Syftet är att bevara naturvärden. 40 % av arealen används till naturvård.

Spec värden: Sumpskog 12 %. SLU Rödlistan 100 %.

Generellt: Kommer upp yngre tall i sydöstra hörnet B= Rödlistade areter enligt Artdatabanken Garnlav, Mörk kolflarnlan, kolflarnlav, skuggblåslav mfl. Ha samråd med Skogsstyrelsen innan åtgärder och att tex. lämna holmar och kantzoner intill sjö och myr.

Priotal Visar-%: 2,1

Drivning: G: Medelgoda (3). Y: Jämn (2). L: Plan mark (1).

21	4,5	1	30	G1	T18	35	158	PG ²	Tall	100	10	9	1500	12	221		2-skiktat	Röjning	1	10		3,1	ii,iv¹
																	Delv försumpat						
																	Frisk						

Spec värden: Sumpskog 7 %. SLU Rödlistan 100 %.

Generellt: B=Rödlistade arter enligt artdatabanken Förekomst av Garnlav, fläckporing, gräddporing mfl. https://www.artportalen.se/sighting/70372107

Priotal Total gödslingseffekt (under ca 10 år) av en giva om 150 Kg N/ha: 17 m³sk/ha

Drivning: G: Goda (2). Y: Jämn (2). L: Plan mark (1).

21	[4,5]	1	145	ÖF	T18	55	248	PG ²	Tall	100	35	18	70		221		Tall	Ingen åtgärd				1,3	
																	Frisk						

Drivning: G: Goda (2). Y: Jämn (2). L: Plan mark (1).

Avdelningsbeskrivning

Skifte: Skifte 3

När: 1 = Snarast, 2 = Inom 2-5 år, 3 = Inom 5-10 år, 4 = Inom 10 - 20 år, FF = Förfallen

² PG - Produktionsmål med miljöhänsyn

¹ i = grön kommentar, ii = generell kommentar, iii = åtgärdskommentar, iv = speciella värden

Avd nr	Areal ha (-Avdrag) [Skikt]	Ä g o	Ålder år	Hkl Skikt	SI	Virkesförråd m³sk ha	Virkesförråd m³sk avd	Mål klass	Träd-slag		Med diam cm	Med höjd m	Stam-antal /ha	G-yta m²	Terräng GYL	Terräng Trp	Beskrivning	Åtgärd Alternativ	N ä r	Uttag inkl tillväxt %	Uttag inkl tillväxt m³sk	Årlig tillväxt m³sk per ha	Not ¹
22	0,5	1	145	S3	T16	150	75	NS,b	Tall	100	21	16	500	18	311		Fuktig					2,6	i¹
Målklass:	NS - Naturvårdsmål med skötsel. Syftet är att bevara naturvärden. Ingår i certifiering för målklass NS/NO.																						
Naturvård:	Beskrivning Tallrismosse. Fläckar med öppna myrimpediment blandat med relativt växtlig äldre tallskog. Enstaka riktigt gamla tallar. Inslag av gammal klen björk. Undervegetationen domineras av odon, skvattram, tranbär och hjortron. I bottenskiktet vitmossor av olika arter. Kantzonen mot fastmark (laggen) har ett större inslag av lövträd och en rikare örtvegetation. Miljön utnyttjas av skogshönsen, främst tjädern. Många insekter, inte minst fjärilar, trivs i denna typ av skog. Stabilt skogstillstånd. Häckningsplats för rovfågel. Mål Bevara en stabil talldominerad miljö med lång trädkontinuitet för att på sikt skapa ökad andel gamla träd och ökande andel död ved Åtgärd Ingen åtgärd i beståndet inklusive omgivande lagg. Undvika dikning i andra fuktiga marker ovanför beståndet																						
Priotal	Visar-%: 2,0																						
Drivning:	G: Medelgoda (3). Y: Mycket jämn (1). L: Plan mark (1).																						
23	11,3	2															Myr						
24	1,2	1	55	G1	T18	155	186	PG ²	Tall	85	15	16	700	23	321		Delv försumpat	Ingen åtgärd				4,9	
									Gran	5	14						Frisk						
									Löv	10	11												
Priotal	Gallringsmall (SKS): 2,4 Total gödslingseffekt (under ca 10 år) av en giva om 150 Kg N/ha: 20 m³sk/ha																						
Drivning:	G: Medelgoda (3). Y: Jämn (2). L: Plan mark (1).																						

Avdelningsbeskrivning

Skifte: Skifte 3

När: 1 = Snarast, 2 = Inom 2-5 år, 3 = Inom 5-10 år, 4 = Inom 10 - 20 år, FF = Förfallen

[2] PG - Produktionsmål med miljöhänsyn

[1] i = grön kommentar, ii = generell kommentar, iii = åtgärdskommentar, iv = speciella värden

Avd nr	Areal ha (-Avdrag) [Skikt]	Ägo	Ålder år	Hkl Skikt	SI	Virkesförråd m³sk ha	Virkesförråd m³sk avd	Mål klass	Träd-slag		Med diam cm	Med höjd m	Stam-antal /ha	G-yta m²	Terräng GYL	Terräng Trp	Beskrivning	Åtgärd Alternativ	När	Uttag inkl tillväxt %	Uttag inkl tillväxt m³sk	Årlig tillväxt m³sk per ha	Not [1]
25	1,3	1	50	S1	B16	90	117	NS,b	Tall	30	15				411		Sumpskog	Ingen åtgärd				3,8	i,iv[1]
									Gran	10	13						Död ved						
									Löv	60	11	12	1300	17			Imp fläckar						
																	Fuktig						

Målklass: NS - Naturvårdsmål med skötsel. Syftet är att bevara naturvärden. Ingår i certifiering för målklass NS/NO.

Naturvård: Beskrivning Lövdominerat björkbestånd på fuktig mark med kärrtorv eller finjordar som underlag. Diken finns ej. Självgallring tillsammans med vattnets påverkan (hög grundvattennivå stor del av året) håller tillbaka ev inväxande gran och ger ett kontinuerligt tillskott av döende träd och död ved. Biotopen är viktig för bl a järpe och hackspettar. Mål Bibehålla ett tillstånd av förändring (ständig föryngring och avdöende - successionsstadium) med stor mängd död ved. Fuktigheten/vattenflödet är en förutsättning för områdets fortsatta utveckling. Åtgärd Om vattenstörningen (periodvisa översvämningar) utförs inga åtgärder. Om granen vandrar in utförs röjningar/gallring med 10-15 års mellanrum. Körning med tunga skogsmaskiner riskerar att förstöra mark- och vattentillståndet. I samband med gallring av gran kan vissa delar av lövskogen föryngras genom luckhuggning - då bör överståndare av äldre träd lämnas kvar.

Spec värden: Ingår i certifiering för lövdominans. Lövdominans A. Lövdominans F.

Priotal Visar-%: 11,1

Drivning: G: Dåliga (4). Y: Mycket jämn (1). L: Plan mark (1).

26	3,3	1	55	G1	T20	155	496	PG [2]	Tall	65	15	16	1100	23	222		Välslutet	Gallring	3	25	144	4,6	
	(-0,1)	L							Gran	5	14						Delv försumpat						
									Löv	30	11						Blockigt						
																	Imp fläckar						
																	Frisk						

Priotal Gallringsmall (SKS): 2,9 Total gödslingseffekt (under ca 10 år) av en giva om 150 Kg N/ha: 19 m³sk/ha

Drivning: G: Goda (2). Y: Jämn (2). L: Svag lutning (2).

27	5,8	1	55	G1	G22	245	1421	PG [2]	Tall	20	19				222		Gallrat	Ingen åtgärd				8,1	
									Gran	70	20	18	800	27			Blockigt						
									Löv	10	16						Frisk						

Priotal Gallringsmall (SKS): 2,8 Total gödslingseffekt (under ca 10 år) av en giva om 150 Kg N/ha: 19 m³sk/ha

Drivning: G: Goda (2). Y: Jämn (2). L: Svag lutning (2).

Avdelningsbeskrivning

Skifte: Skifte 3

När: 1 = Snarast, 2 = Inom 2-5 år, 3 = Inom 5-10 år, 4 = Inom 10 - 20 år, FF = Förfallen

² PG - Produktionsmål med miljöhänsyn

¹ i = grön kommentar, ii = generell kommentar, iii = åtgärdskommentar, iv = speciella värden

Avd nr	Areal ha (-Avdrag) [Skikt]	Ägo	Ålder år	Hkl Skikt	SI	Virkesförråd m³sk ha	Virkesförråd m³sk avd	Mål klass	Träd-slag		Med diam cm	Med höjd m	Stam-antal /ha	G-yta m²	Terräng GYL	Terräng Trp	Beskrivning	Åtgärd Alternativ	När	Uttag inkl tillväxt %	Uttag inkl tillväxt m³sk	Årlig tillväxt m³sk per ha	Not ¹
28	4,4	1	55	G1	T20	205	902	PG ²	Tall	75	19	18	800	26	322		Gallrat	Ingen åtgärd				6,1	
									Gran	20	16						Blockigt						
									Löv	5	12						Frisk						
Priotal		Gallringsmall (SKS): 2,9 Total gödslingseffekt (under ca 10 år) av en giva om 150 Kg N/ha: 20 m³sk/ha																					
Drivning:		G: Medelgoda (3). Y: Jämn (2). L: Svag lutning (2).																					
29	2,7	1	50	G1	T16	90	243	PG ²	Tall	60	18	13	800	29	3222		Bergbundet	Ingen åtgärd				3,5	
									Gran	15	15						Varier bonitet						
									Löv	25	13						Frisk						
Priotal		Total gödslingseffekt (under ca 10 år) av en giva om 150 Kg N/ha: 19 m³sk/ha																					
Drivning:		G: Medelgoda (3). Y: Jämn (2).																					
30	9,2	1	30	S1	C16	85	782	PG ²	Cont	100	11	10	1400	17	321		Delv försumpat	Gallring	2	20	208	5,4	
																	Imp fläckar						
																	Frisk						
Priotal		Visar-%: 31,8																					
Drivning:		G: Medelgoda (3). Y: Jämn (2). L: Plan mark (1).																					
31	77,1	9															Naturreservat						iv¹
Spec värden:		Sumpskog 8 %. Natura 2000 82 %. Naturreservat 100 %. SLU Rödlistan 100 %. Myrskyddsplan 90 %. VMI-ytor 10 %.																					

Avdelningsbeskrivning

Skifte: 4

När: 1 = Snarast, 2 = Inom 2-5 år, 3 = Inom 5-10 år, 4 = Inom 10 - 20 år, FF = Förfallen

² PG - Produktionsmål med miljöhänsyn

¹ i = grön kommentar, ii = generell kommentar, iii = åtgärdskommentar, iv = speciella värden

Avd nr	Areal ha (-Avdrag) [Skikt]	Ä g o	Ålder år	Hkl Skikt	SI	Virkesförråd m³sk ha	Virkesförråd m³sk avd	Mål klass	Träd-slag		Med diam cm	Med höjd m	Stam-antal /ha	G-yta m²	Terräng GYL	Terräng Trp	Beskrivning	Åtgärd Alternativ	N ä r	Uttag inkl tillväxt %	Uttag inkl tillväxt m³sk	Årlig tillväxt m³sk per ha	Not ¹
32	10,2	2															Myr						
33	0,1	6															Vatten						
34	0,3	1	120	S3	G14	65	20	NS,b	Tall	15	19				411		Sumpskog					1,7	i¹
									Gran	80	14	14	650	11			Blöt						
									Löv	5	13												
35	0,9	1	120	S1	T18	105	95	PG ²	Tall	90	25	18	600	19	311		Blockigt	Ingen åtgärd				2,3	iv¹
									Gran	5	11						Delv försumpat						
									Löv	5	13						Död ved						
																	Fuktig						

34

Målklass: NS - Naturvårdsmål med skötsel. Syftet är att bevara naturvärden.

Naturvård: Beskrivning Fuktig, beskuggad mark med instabilt markskikt (känsligt för tunga skogsmaskiner och annan omfattande påverkan). Träden, som till största delen utgörs av gran, har växt mycket långsamt (senvuxenhet). På de riktigt senvuxna träden finns ovanliga moss- och lavarter, bl a (arter). Fältskiktet har stort inslag av starr- och fräkenarter och där kan även finnas vissa svårupptäckta orkidéer. Inslaget av döende och döda träd är påtagligt, speciellt i äldre bestånd som haft lång beståndskontinuitet. Vattentillgången styr områdets fortsatta utveckling. Mål Bibehålla markfuktighet och vattnets funktion för utvecklingen av området. Säkerställa beskuggning och inslag av död ved i olika nedbrytningsstadier (från nyligen döda stammar till i det närmaste mull). Gynna arter (exempel) som är beroende av stabila grandominerade miljöer. Åtgärd Ingen åtgärd i själva beståndet som är stabilt och kan antas vara självreglerande. Skapa ordentliga bryn och skyddszoner för att undvika sönderblåsning. Undvik dikningsingrepp (inkl rensning) uppströms området.

Priotal Visar-%: 5,8

Drivning: G: Dåliga (4). Y: Mycket jämn (1). L: Plan mark (1).

35

Spec värden: VMI-ytor 10 %.

Priotal Visar-%: 2,5 Gallringsmall (SKS): 0,8 Total gödslingseffekt (under ca 10 år) av en giva om 150 Kg N/ha: 15 m³sk/ha

Drivning: G: Medelgoda (3). Y: Mycket jämn (1). L: Plan mark (1).

Avdelningsbeskrivning

Skifte: 4

När: 1 = Snarast, 2 = Inom 2-5 år, 3 = Inom 5-10 år, 4 = Inom 10 - 20 år, FF = Förfallen

² PG - Produktionsmål med miljöhänsyn

¹ i = grön kommentar, ii = generell kommentar, iii = åtgärdskommentar, iv = speciella värden

Avd nr	Areal ha (-Avdrag) [Skikt]	Ä g o	Ålder år	Hkl Skikt	SI	Virkesförråd m³sk ha	Virkesförråd m³sk avd	Mål klass	Träd-slag		Med diam cm	Med höjd m	Stam-antal /ha	G-yta m²	Terräng GYL	Terräng Trp	Beskrivning	Åtgärd Alternativ	N ä r	Uttag inkl tillväxt %	Uttag inkl tillväxt m³sk	Årlig tillväxt m³sk per ha	Not ¹
36	0,9	1	120	S3	T14	110	99	NO,s	Tall	50	26	15	400	9	421		Ytstenigt	Ingen åtgärd				2,1	i,ii,iv¹
									Gran	20	9						Delv försumpat						
									Löv	30	13						Fuktig						

Målklass: NO - Naturvårdsmål, orört. Syftet är att nyskapa naturvärden.

Naturvård: Beskrivning Tallrismosse. Fläckar med öppna myrimpediment blandat med relativt växtlig äldre tallskog. Enstaka riktigt gamla tallar. Inslag av gammal klen björk. Undervegetationen domineras av odon, skvattram, tranbär och hjortron. I bottenskiktet vitmossor av olika arter. Kantzonen mot fastmark (laggen) har ett större inslag av lövträd och en rikare örtvegetation. Miljön utnyttjas av skogshönsen, främst tjädern. Många insekter, inte minst fjärilar, trivs i denna typ av skog. Stabilt skogstillstånd. Häckningsplats för rovfågel. Mål Bevara en stabil talldominerad miljö med lång trädkontinuitet för att på sikt skapa ökad andel gamla träd och ökande andel död ved Åtgärd Ingen åtgärd i beståndet inklusive omgivande lagg. Undvika dikning i andra fuktiga marker ovanför beståndet

Spec värden: Sumpskog 40 %. SLU Rödlistan 100 %. VMI-ytor 15 %.

Generellt: Förekomst av rödlistad art, vedskivlav, enligt Artdatabanken https://www.artportalen.se/sighting/112450710

Priotal Visar-%: 3,5

Drivning: G: Dåliga (4). Y: Jämn (2). L: Plan mark (1).

37	1,3	1	120	S2	T16	125	163	PG ²	Tall	90	23	15	300	17	321		Blockigt	Röjning	3	5		2,5	iii¹
									Gran	5	8						Granunderväxt						
									Löv	5	8						Imp fläckar						
																	Frisk						

Åtgärder: Röjning: Röj underväxt gran

Priotal Visar-%: 2,3 Gallringsmall (SKS): 1,3

Drivning: G: Medelgoda (3). Y: Jämn (2). L: Plan mark (1).

38	1,6	1	15	R2	T16	20	32	PG ²	Tall	60		4	2500	2	311		Delv försumpat	Röjning	3	40		2,8	
									Gran	10							Frisk						
									Löv	30													

Drivning: G: Medelgoda (3). Y: Mycket jämn (1). L: Plan mark (1).

Avdelningsbeskrivning

Skifte: 4

När: 1 = Snarast, 2 = Inom 2-5 år, 3 = Inom 5-10 år, 4 = Inom 10 - 20 år, FF = Förfallen

² PG - Produktionsmål med miljöhänsyn

¹ i = grön kommentar, ii = generell kommentar, iii = åtgärdskommentar, iv = speciella värden

Avd nr	Areal ha (-Avdrag) [Skikt]	Ägo	Ålder år	Hkl Skikt	SI	Virkesförråd m³sk ha	Virkesförråd m³sk avd	Mål klass	Träd-slag		Med diam cm	Med höjd m	Stam-antal /ha	G-yta m²	Terräng GYL	Terräng Trp	Beskrivning	Åtgärd Alternativ	När	Uttag inkl tillväxt %	Uttag inkl tillväxt m³sk	Årlig tillväxt m³sk per ha	Not ¹
39	0,9	1	120	S3	T14	105	95	PG ²	Tall	40	21	14	800	16	311		Delv försumpat	Ingen åtgärd				2,0	
									Gran	20	12						Fuktig						
									Löv	40	14												
Priotal		Visar-%: 3,7																					
Drivning:		G: Medelgoda (3). Y: Mycket jämn (1). L: Plan mark (1).																					
40	0,3	1	165	S1	T18	145	44	PG ²	Tall	40	26	18	500	21	221		Granunderväxt	Röjning	1	5		2,0	iii¹
									Gran	30	11						Frisk						
									Löv	30	11												
Åtgärder:		Röjning: Röj granunderväxt																					
Priotal		Visar-%: 2,8 Total gödslingseffekt (under ca 10 år) av en giva om 150 Kg N/ha: 13 m³sk/ha																					
Drivning:		G: Goda (2). Y: Jämn (2). L: Plan mark (1).																					
41	0,2	1	50	G1	G24	115	23	PG ²	Gran	80	17	15	1800	19	211		Flerskiktat	Röjning	1	30		5,3	iii¹
									Löv	20	15						Granunderväxt						
																	Stor diam sprid						
																	Enstaka öf						
																	Frisk						
Åtgärder:		Röjning: Röj granunderväxten																					
Priotal		Gallringsmall (SKS): 0,6 Total gödslingseffekt (under ca 10 år) av en giva om 150 Kg N/ha: 16 m³sk/ha																					
Drivning:		G: Goda (2). Y: Mycket jämn (1). L: Plan mark (1).																					
42	0,8	1	25	R2	T22	60	48	PG ²	Tall	50	10	9	2000	12	222		Delv försumpat	Röjning	1	25		5,0	
									Gran	20							Enstaka öf						
									Löv	30							Frisk						
Drivning:		G: Goda (2). Y: Jämn (2). L: Svag lutning (2).																					

Avdelningsbeskrivning

Skifte: 4

När: 1 = Snarast, 2 = Inom 2-5 år, 3 = Inom 5-10 år, 4 = Inom 10 - 20 år, FF = Förfallen

² PG - Produktionsmål med miljöhänsyn

¹ i = grön kommentar, ii = generell kommentar, iii = åtgärdskommentar, iv = speciella värden

Avd nr	Areal ha (-Avdrag) [Skikt]	Ägo	Ålder år	Hkl Skikt	SI	Virkesförråd m³sk ha	Virkesförråd m³sk avd	Mål klass	Träd-slag		Med diam cm	Med höjd m	Stam-antal /ha	G-yta m²	Terräng GYL	Terräng Trp	Beskrivning	Åtgärd Alternativ	När	Uttag inkl tillväxt %	Uttag inkl tillväxt m³sk	Årlig tillväxt m³sk per ha	Not ¹
43	3,3	1	15	R2	T20	25	83	PG ²	Tall	50		5	1800	5	222		Enstaka öf	Röjning	1	30		3,9	ii¹
									Gran	40							Delv försumpat						
									Löv	10							Varier bonitet						
																	Bergbundet						
																	Frisk						
Generellt:	Varierad ålder, 15-25år																						
Drivning:	G: Goda (2). Y: Jämn (2). L: Svag lutning (2).																						
44	1,4	1	120	S2	T18	115	161	PG ²	Tall	95	21	15	400	17	222		Bergbundet	Föryng avv	1	95	153	0,3	iii¹
									Gran	5	21						Varier bonitet	Markberedning, harv (F)	2				
																	Frisk	Sådd (F)	2				
																		Återväxtkontroll (F)	3				
Åtgärder:	Markberedning, harv: Markberedning med harv och frösådd																						
Priotal	Visar-%: 2,5 Gallringsmall (SKS): 0,7																						
Drivning:	G: Goda (2). Y: Jämn (2). L: Svag lutning (2).																						
45	0,1	1	120	S3	T14	60	6	NO,b	Tall	100	17	11	300	12	211		Kantzon m myr					1,5	i,ii,iv¹
																	Frisk						
Målklass:	NO - Naturvårdsmål, orört. Syftet är att bevara naturvärden. Ingår i certifiering för målklass NS/NO.																						
Naturvård:	Beskrivning Tallrismosse. Fläckar med öppna myrimpediment blandat med senvuxen äldre tallskog. Undervegetationen domineras av odon, skvattram, tranbär och hjortron. I bottenskiktet vitmossor av olika arter. Kantzonen mot fastmark (laggen) har ett större inslag av lövträd och en rikare örtvegetation. Miljön utnyttjas av skogshönsen, främst tjädern. Många insekter, inte minst fjärilar, trivs i denna typ av skog. Stabilt skogstillstånd. Häckningsplats för rovfågel. Mål Bevara en stabil talldominerad miljö med lång trädkontinuitet för att på sikt skapa ökad andel gamla träd och ökande andel död ved Åtgärd Ingen åtgärd i beståndet inklusive omgivande lagg. Undvika dikning i andra fuktiga marker ovanför beståndet																						
Spec värden:	Sumpskog 18 %. Myrskyddsplan 10 %.																						
Generellt:	Kantzon mot myr, ingår i myrskyddsplan.																						
Priotal	Visar-%: 4,7 Gallringsmall (SKS): 0,5																						
Drivning:	G: Goda (2). Y: Mycket jämn (1). L: Plan mark (1).																						

Avdelningsbeskrivning

Skifte: 4

När: 1 = Snarast, 2 = Inom 2-5 år, 3 = Inom 5-10 år, 4 = Inom 10 - 20 år, FF = Förfallen

[2] PG - Produktionsmål med miljöhänsyn

[1] i = grön kommentar, ii = generell kommentar, iii = åtgärdskommentar, iv = speciella värden

Avd nr	Areal ha (-Avdrag) [Skikt]	Ägo	Ålder år	Hkl Skikt	SI	Virkesförråd m³sk ha	Virkesförråd m³sk avd	Mål klass	Träd-slag		Med diam cm	Med höjd m	Stam-antal /ha	G-yta m²	Terräng GYL	Terräng Trp	Beskrivning	Åtgärd Alternativ	När	Uttag inkl tillväxt %	Uttag inkl tillväxt m³sk	Årlig tillväxt m³sk per ha	Not [1]
46	17,1	9															Naturreservat						iv[1]
Spec värden:	Sumpskog 20 %. Natura 2000 90 %. Naturreservat 90 %. Myrskyddsplan 95 %. VMI-ytor 15 %.																						
47	0,5	1	20	R2	T16	35	18	PG [2]	Tall	70		5	1600	3	211		Olikåldrigt	Röjning	3	10		3,6	ii,iv[1]
									Gran	30							Enstaka öf						
																	Kolbotten						
																	Frisk						
Spec värden:	Sumpskog 5 %.																						
Generellt:	Äldre tallar , 130 år, med underväxt gran och tall 15-25år.																						
Drivning:	G: Goda (2). Y: Mycket jämn (1). L: Plan mark (1).																						
48	1,9	1	15	R2	T16	10	19	PG [2]	Tall	100		2	2200	3	222		Blockigt	Röjning	4	35		2,2	ii,iv[1]
																	Delv försumpat						
																	Enstaka öf						
																	Liuckigt						
																	Frisk						
Spec värden:	Sumpskog 4 %.																						
Generellt:	Planterad tall står bland äldre tallar, 130år.																						
Drivning:	G: Goda (2). Y: Jämn (2). L: Svag lutning (2).																						

Avdelningsbeskrivning

Skifte: 4

När: 1 = Snarast, 2 = Inom 2-5 år, 3 = Inom 5-10 år, 4 = Inom 10 - 20 år, FF = Förfallen

² PG - Produktionsmål med miljöhänsyn

¹ i = grön kommentar, ii = generell kommentar, iii = åtgärdskommentar, iv = speciella värden

Avd nr	Areal ha (-Avdrag) [Skikt]	Ä g o	Ålder år	Hkl Skikt	SI	Virkesförråd m³sk ha	Virkesförråd m³sk avd	Mål klass	Träd-slag		Med diam cm	Med höjd m	Stam-antal /ha	G-yta m²	Terräng GYL	Terräng Trp	Beskrivning	Åtgärd Alternativ	N ä r	Uttag inkl tillväxt %	Uttag inkl tillväxt m³sk	Årlig tillväxt m³sk per ha	Not ¹
49	0,5	1	110	S3	T16	105	53	NO,b	Tall	85	26	14	700	18	321		Blockigt	Ingen åtgärd				2,3	i,iv¹
									Gran	5	14						Död ved						
									Löv	10	12						Frisk						

Målklass: NO - Naturvårdsmål, orört. Syftet är att bevara naturvärden. Ingår i certifiering för målklass NS/NO.

Naturvård: Beskrivning Tallholme i mosse. Fläckar med öppna myrimpediment blandat med relativt växtlig äldre tallskog. Enstaka riktigt gamla tallar. Inslag av gammal klen björk. Undervegetationen domineras av odon, skvattram, tranbär och hjortron. I bottenskiktet vitmossor av olika arter. Kantzonen mot fastmark (laggen) har ett större inslag av lövträd och en rikare örtvegetation. Miljön utnyttjas av skogshönsen, främst tjädern. Många insekter, inte minst fjärilar, trivs i denna typ av skog. Stabilt skogstillstånd. Häckningsplats för rovfågel. Mål Bevara en stabil talldominerad miljö med lång trädkontinuitet för att på sikt skapa ökad andel gamla träd och ökande andel död ved Åtgärd Ingen åtgärd i beståndet inklusive omgivande lagg. Undvika dikning i andra fuktiga marker ovanför beståndet

Spec värden: VMI-ytor 20 %.

Priotal Visar-%: 2,5 Gallringsmall (SKS): 2,1

Drivning: G: Medelgoda (3). Y: Jämn (2). L: Plan mark (1).

50	0,3	1	110	S1	T16	85	26	PG ²	Tall	85	27	14	500	13	321		Död ved	Ingen åtgärd				2,0	iv¹
									Gran	10	14						Stor diam sprid						
									Löv	5	11						Frisk						

Spec värden: VMI-ytor 5 %.

Priotal Visar-%: 2,7 Gallringsmall (SKS): 0,6 Total gödslingseffekt (under ca 10 år) av en giva om 150 Kg N/ha: 14 m³sk/ha

Drivning: G: Medelgoda (3). Y: Jämn (2). L: Plan mark (1).

Avdelningsbeskrivning

Skifte: 5

När: 1 = Snarast, 2 = Inom 2-5 år, 3 = Inom 5-10 år, 4 = Inom 10 - 20 år, FF = Förfallen

² PG - Produktionsmål med miljöhänsyn

¹ i = grön kommentar, ii = generell kommentar, iii = åtgärdskommentar, iv = speciella värden

Avd nr	Areal ha (-Avdrag) [Skikt]	Ägo	Ålder år	Hkl Skikt	SI	Virkesförråd m³sk ha	Virkesförråd m³sk avd	Mål klass	Träd-slag		Med diam cm	Med höjd m	Stam-antal /ha	G-yta m²	Terräng GYL	Terräng Trp	Beskrivning	Åtgärd Alternativ	När	Uttag inkl tillväxt %	Uttag inkl tillväxt m³sk	Årlig tillväxt m³sk per ha	Not ¹
51	0,2	2															Myr						
52	0,2	1	110	S1	G20	110	22	PG ²	Tall	30	23				211		Stor diam sprid	Röjning	2	15		2,6	ii,iii¹
									Gran	40	16	14	1000	18			Olikåldrigt						
									Löv	30	17						Frisk						
Generellt:	Varierad ålder, yngre (65 år) gran, tall och björk varvat med 110-årig tall och gran																						
Åtgärder:	Röjning: Underröj gran och björk																						
Priotal	Visar-%: 4,2 Total gödslingseffekt (under ca 10 år) av en giva om 150 Kg N/ha: 14 m³sk/ha																						
Drivning:	G: Goda (2). Y: Mycket jämn (1). L: Plan mark (1).																						
53	0,5	1	20	R2	T18	25	13	PG ²	Tall	50		5	1800	5	321		Olikåldrigt	Röjning	2	25		3,0	ii¹
									Gran	10							Delv försumpat						
									Löv	40							Frisk						
Generellt:	Äldre, 25 år, längst vägen. Planterad tall, 15 år och delvis luckigt där det kommer björk.																						
Drivning:	G: Medelgoda (3). Y: Jämn (2). L: Plan mark (1).																						

Avdelningsbeskrivning

Skifte: 6

När: 1 = Snarast, 2 = Inom 2-5 år, 3 = Inom 5-10 år, 4 = Inom 10 - 20 år, FF = Förfallen

² PG - Produktionsmål med miljöhänsyn

¹ i = grön kommentar, ii = generell kommentar, iii = åtgärdskommentar, iv = speciella värden

Avd nr	Areal ha (-Avdrag) [Skikt]	Ägo	Ålder år	Hkl Skikt	SI	Virkesförråd m³sk ha	Virkesförråd m³sk avd	Mål klass	Träd-slag		Med diam cm	Med höjd m	Stam-antal /ha	G-yta m²	Terräng GYL	Terräng Trp	Beskrivning	Åtgärd Alternativ	När	Uttag inkl tillväxt %	Uttag inkl tillväxt m³sk	Årlig tillväxt m³sk per ha	Not ¹
54	12,5	9															Naturreservat						iv¹
Spec värden:	Sumpskog 15 %. Natura 2000 70 %. Naturreservat 100 %. Myrskyddsplan 75 %. VMI-ytor 10 %.																						
55	0,2	1	110	S3	T16	120	24	NO,b	Tall	45	25	13	900	19	311		Sumpskog	Ingen åtgärd				2,4	i,iv¹
									Gran	30	15						Stor diam sprid						
									Löv	25	13						Fuktig						
Målklass:	NO - Naturvårdsmål, orört. Syftet är att bevara naturvärden. Ingår i certifiering för målklass NS/NO.																						
Naturvård:	Beskrivning: Blandskog på blöt mark med inslag av barrträd. Såväl levande som död och döende lövved förekommer. Skogstypen är relativt ovanlig i landskapet och representerar en biotop som är värdefull för många fågelarter tex. hackspettar. Mål: Skogen bör få behålla sin karaktär. Så småningom är det dock troligt att granen kommer att tränga undan lövet i de lite torrare partierna. Även denna process är dock värdefull eftersom den resulterat i döende och så småningom död lövved. Åtgärd: Ingen åtgärd i beståndet inklusive omgivande lagg. Undvika dikning i andra fuktiga marker ovanför beståndet																						
Spec värden:	Sumpskog 36 %.																						
Priotal	Visar-%: 3,6																						
Drivning:	G: Medelgoda (3). Y: Mycket jämn (1). L: Plan mark (1).																						
56	6,4	2															Myr						
57	0,5	1	110	S2	T16	170	85	PG ²	Tall	45	25	17	700	23	321		Stor diam sprid	Föryng avv	1	85	72	0,8	iv¹
									Gran	40	16						Granunderväxt	Markberedning (F)	2				
									Löv	15	13						Kolbotten	Plantering (F)	2				
																	Frisk	Återväxtkontroll (F)	3				
Spec värden:	Sumpskog 7 %.																						
Priotal	Visar-%: 3,3																						
Drivning:	G: Medelgoda (3). Y: Jämn (2). L: Plan mark (1).																						

Avdelningsbeskrivning

Skifte: 6

När: 1 = Snarast, 2 = Inom 2-5 år, 3 = Inom 5-10 år, 4 = Inom 10 - 20 år, FF = Förfallen

[2] PG - Produktionsmål med miljöhänsyn

[1] i = grön kommentar, ii = generell kommentar, iii = åtgärdskommentar, iv = speciella värden

Avd nr	Areal ha (-Avdrag) [Skikt]	Ägo	Ålder år	Hkl Skikt	SI	Virkesförråd m³sk ha	Virkesförråd m³sk avd	Mål klass	Träd-slag		Med diam cm	Med höjd m	Stam-antal /ha	G-yta m²	Terräng GYL	Terräng Trp	Beskrivning	Åtgärd Alternativ	När	Uttag inkl tillväxt %	Uttag inkl tillväxt m³sk	Årlig tillväxt m³sk per ha	Not [1]
58	1,2	1	110	S2	T14	85	102	PG [2]	Tall	75	21	13	600	14	311		Blockigt	Föryng avv	1	85	87	0,5	ii,iv[1]
									Gran	15	14						Imp fläckar	Markberedning (F)	2				
									Löv	10	12						Varier bonitet	Plantering (F)	2				
																	Fuktig	Återväxtkontroll (F)	3				

Spec värden: SLU Rödlistan 100 %.

Generellt: Förekomst av rödlistad art, Garnlav, enligt Artdatabanken. https://www.artportalen.se/sighting/95885072 Ha samråd med Skogsstyrelsen innan avverkning.

Priotal Visar-%: 4,0 Gallringsmall (SKS): 1,6

Drivning: G: Medelgoda (3). Y: Mycket jämn (1). L: Plan mark (1).

59	2,5	1	110	S2	T16	110	275	PG [2]	Tall	90	24	14	700	17	332		Blockigt	Föryng avv	1	85	234	0,6	ii,iv[1]
									Gran	5	12						Varier bonitet	Markberedning (F)	2				
									Löv	5	11						Imp fläckar	Plantering (F)	2				
																	Frisk	Återväxtkontroll (F)	3				

Spec värden: SLU Rödlistan 100 %.

Generellt: Förekomst av rödlistade arter, kolflarnlav, garnlav, vedskivlav, dvärgbägarlav mfl., enligt Artdatabanken. https://www.artportalen.se/sighting/95885059 Ha samråd med Skogsstyrelsen innan avverkning.

Priotal Visar-%: 2,5 Gallringsmall (SKS): 1,5

Drivning: G: Medelgoda (3). Y: Något ojämn (3). L: Svag lutning (2).

60	0,1	6															Vatten						

61	1,8	1	130	S1	T18	125	225	PG [2]	Tall	55	21	14	500	19	321		Blockigt	Ingen åtgärd				2,5	ii,iv[1]
									Gran	40	18						Död ved						
									Löv	5	12						Frisk						

Spec värden: SLU Rödlistan 100 %. VMI-ytor 10 %.

Generellt: Förekomst av rödlistade arter, vedskivlav, mörk kolflarnlav, vedflamlav, garnlav mfl. enligt Artdatabanken. https://www.artportalen.se/sighting/95885059 Ha samråd med Skogsstyrelsen vid åtgärder.

Priotal Visar-%: 3,6 Total gödslingseffekt (under ca 10 år) av en giva om 150 Kg N/ha: 16 m³sk/ha

Drivning: G: Medelgoda (3). Y: Jämn (2). L: Plan mark (1).

Avdelningsbeskrivning

Skifte: 7

När: 1 = Snarast, 2 = Inom 2-5 år, 3 = Inom 5-10 år, 4 = Inom 10 - 20 år, FF = Förfallen

² PG - Produktionsmål med miljöhänsyn

¹ i = grön kommentar, ii = generell kommentar, iii = åtgärdskommentar, iv = speciella värden

Avd nr	Areal ha (-Avdrag) [Skikt]	Ägo	Ålder år	Hkl Skikt	SI	Virkesförråd m³sk ha	Virkesförråd m³sk avd	Mål klass	Träd-slag		Med diam cm	Med höjd m	Stam-antal /ha	G-yta m²	Terräng GYL	Terräng Trp	Beskrivning	Åtgärd Alternativ	När	Uttag inkl tillväxt %	Uttag inkl tillväxt m³sk	Årlig tillväxt m³sk per ha	Not ¹
65	0,6	1	130	S2	T18	145	87	PG ²	Tall	65	24	14	1100	20	222		Delv försumpat	Föryng avv	1	85	74	0,6	
									Gran	10	18						Olikåldrigt	Markberedning (F)	2				
									Löv	25	14						Frisk	Plantering (F)	2				
																		Återväxtkontroll (F)	3				
Priotal		Visar-%: 2,1																					
Drivning:		G: Goda (2). Y: Jämn (2). L: Svag lutning (2).																					
66	1,1	1	75	S1	G20	115	127	PG ²	Tall	30	24				211		Olikåldrigt	Röjning	2	10		3,5	iii¹
									Gran	45	15	15	1000	18			Blockigt						
									Löv	25	13						Delv försumpat						
																	Frisk						
Åtgärder:		Röjning: Röj underväxt av gran och björk																					
Priotal		Visar-%: 5,5 Total gödslingseffekt (under ca 10 år) av en giva om 150 Kg N/ha: 15 m³sk/ha																					
Drivning:		G: Goda (2). Y: Mycket jämn (1). L: Plan mark (1).																					
67	0,6	1	10	R2	G20	10	6	PG ²	Tall	10					211		Luckigt	Röjning	2	25		2,8	ii¹
									Gran	40		2	2000	1			Olikåldrigt						
									Löv	50							Enstaka öf						
																	Frisk						
Generellt:		Olikåldrigt 5-25 år, Enstaka granar och björkar som överståndare, kommer små björkar däremellan.																					
Drivning:		G: Goda (2). Y: Mycket jämn (1). L: Plan mark (1).																					

Avdelningsbeskrivning

Skifte: Skifte 2

När: 1 = Snarast, 2 = Inom 2-5 år, 3 = Inom 5-10 år, 4 = Inom 10 - 20 år, FF = Förfallen

² PG - Produktionsmål med miljöhänsyn

¹ i = grön kommentar, ii = generell kommentar, iii = åtgärdskommentar, iv = speciella värden

Avd nr	Areal ha (-Avdrag) [Skikt]	Ägo	Ålder år	Hkl Skikt	SI	Virkesförråd m³sk ha	Virkesförråd m³sk avd	Mål klass	Träd-slag		Med diam cm	Med höjd m	Stam-antal /ha	G-yta m²	Terräng GYL	Terräng Trp	Beskrivning	Åtgärd Alternativ	När	Uttag inkl tillväxt %	Uttag inkl tillväxt m³sk	Årlig tillväxt m³sk per ha	Not ¹
12	1,2	1	120	S1	T14	125	150	PG ²	Tall	50	21	14	600	18	321		Stor diam sprid	Röjning	1	5		2,3	iii¹
									Gran	15	17						Delv försumpat						
									Löv	35	12						Fuktig						
Åtgärder:	Röjning: Röj underväxt av främst klen björk																						
Priotal	Visar-%: 3,5																						
Drivning:	G: Medelgoda (3). Y: Jämn (2). L: Plan mark (1).																						
13	1,8	2															Myr						
14	0,6	1	65	G1	T16	120	72	NS,b	Tall	90	20	14	900	18	232		Blockigt					3,5	i,iv¹
									Gran	5	14						Stor diam sprid						
									Löv	5	12						Frisk						
Målklass:	NS - Naturvårdsmål med skötsel. Syftet är att bevara naturvärden.																						
Naturvård:	Beskrivning Tallrismosse. Fläckar med öppna myrimpediment blandat med relativt växtlig äldre tallskog. Enstaka riktigt gamla tallar. Inslag av gammal klen björk. Undervegetationen domineras av odon, skvattram, tranbär och hjortron. I bottenskiktet vitmossor av olika arter. Kantzonen mot fastmark (laggen) har ett större inslag av lövträd och en rikare örtvegetation. Miljön utnyttjas av skogshönsen, främst tjädern. Många insekter, inte minst fjärilar, trivs i denna typ av skog. Stabilt skogstillstånd. Häckningsplats för rovfågel. Mål Bevara en stabil talldominerad miljö med lång trädkontinuitet för att på sikt skapa ökad andel gamla träd och ökande andel död ved Åtgärd Ingen åtgärd i beståndet inklusive omgivande lagg. Undvika dikning i andra fuktiga marker ovanför beståndet																						
Spec värden:	Sumpskog 5 %. SLU Rödlistan 100 %.																						
Priotal	Gallringsmall (SKS): 1,8																						
Drivning:	G: Goda (2). Y: Något ojämn (3). L: Svag lutning (2).																						
15	1,1	1	55	G1	T20	110	121	PG ²	Tall	80	18	15	600	16	321		Blockigt	Ingen åtgärd				4,2	
									Gran	15	17						Delv försumpat						
									Löv	5	16						Frisk						
Priotal	Gallringsmall (SKS): 0,8 Total gödslingseffekt (under ca 10 år) av en giva om 150 Kg N/ha: 19 m³sk/ha																						
Drivning:	G: Medelgoda (3). Y: Jämn (2). L: Plan mark (1).																						

Avdelningsbeskrivning

Skifte: Skifte 2

När: 1 = Snarast, 2 = Inom 2-5 år, 3 = Inom 5-10 år, 4 = Inom 10 - 20 år, FF = Förfallen

² PG - Produktionsmål med miljöhänsyn

¹ i = grön kommentar, ii = generell kommentar, iii = åtgärdskommentar, iv = speciella värden

Avd nr	Areal ha (-Avdrag) [Skikt]	Ägo	Ålder år	Hkl Skikt	SI	Virkesförråd m³sk ha	Virkesförråd m³sk avd	Mål klass	Träd-slag		Med diam cm	Med höjd m	Stam-antal /ha	G-yta m²	Terräng GYL	Terräng Trp	Beskrivning	Åtgärd Alternativ	När	Uttag inkl tillväxt %	Uttag inkl tillväxt m³sk	Årlig tillväxt m³sk per ha	Not ¹
16	0,5	1	90	S1	G20	150	75	PG ²	Tall	15	23				311		Stor diam sprid	Röjning	1	5		3,9	iii¹
									Gran	65	22	17	700	19			Delv försumpat						
									Löv	20	16						Fuktig						
Åtgärder:	Röjning: Röj underväxten																						
Priotal	Visar-%: 2,9 Gallringsmall (SKS): 1,3 Total gödslingseffekt (under ca 10 år) av en giva om 150 Kg N/ha: 16 m³sk/ha																						
Drivning:	G: Medelgoda (3). Y: Mycket jämn (1). L: Plan mark (1).																						
17	6,4	1	0	K1	T20	0	0	PG ²							232		Enstaka öf	Markberedning, harv	1				ii,iii,iv¹
																	Blockigt	Sådd (F)	1				
																	Torpruin	Återväxtkontroll (F)	2				
																	Bebyggelselämn						
																	Frisk						
Spec värden:	Sumpskog 1 %. SLU Rödlistan 100 %.																						
Generellt:	Litet Torp och en timmerstomme från tidigare uthus ligger mitt i avdelningen med utsikt mot väster																						
Åtgärder:	Markberedning, harv: Markberedning med harv och frösådd																						
Utf åtg:	2026 Föryng avv 6,4 ha																						
Drivning:	G: Goda (2). Y: Något ojämn (3). L: Svag lutning (2).																						

Avdelningsbeskrivning

Skifte: Skifte 2

När: 1 = Snarast, 2 = Inom 2-5 år, 3 = Inom 5-10 år, 4 = Inom 10 - 20 år, FF = Förfallen

² PG - Produktionsmål med miljöhänsyn

¹ i = grön kommentar, ii = generell kommentar, iii = åtgärdskommentar, iv = speciella värden

Avd nr	Areal ha (-Avdrag) [Skikt]	Ä g o	Ålder år	Hkl Skikt	SI	Virkesförråd m³sk ha	Virkesförråd m³sk avd	Mål klass	Träd-slag		Med diam cm	Med höjd m	Stam-antal /ha	G-yta m²	Terräng GYL	Terräng Trp	Beskrivning	Åtgärd Alternativ	N ä r	Uttag inkl tillväxt %	Uttag inkl tillväxt m³sk	Årlig tillväxt m³sk per ha	Not ¹
18	0,5	1	120	S3	G18	70	35	NO,b	Tall	10	19				411		Kantzon m myr					1,9	i,iv¹
									Gran	80	18	16	600	12			Stor diam sprid						
									Löv	10	12						Fuktig						

Målklass:	NO - Naturvårdsmål, orört. Syftet är att bevara naturvärden.
Naturvård:	Beskrivning Fuktig, beskuggad mark med instabilt markskikt (känsligt för tunga skogsmaskiner och annan omfattande påverkan). Träden, som till största delen utgörs av gran, har växt mycket långsamt (senvuxenhet). På de riktigt senvuxna träden finns ovanliga moss- och lavarter, bl a (arter). Fältskiktet har stort inslag av starr- och fräkenarter och där kan även finnas vissa svårupptäckta orkidéer. Inslaget av döende och döda träd är påtagligt, speciellt i äldre bestånd som haft lång beståndskontinuitet. Vattentillgången styr områdets fortsatta utveckling. Mål Bibehålla markfuktighet och vattnets funktion för utvecklingen av området. Säkerställa beskuggning och inslag av död ved i olika nedbrytningsstadier (från nyligen döda stammar till i det närmaste mull). Gynna arter (exempel) som är beroende av stabila grandominerade miljöer. Åtgärd Ingen åtgärd i själva beståndet som är stabilt och kan antas vara självreglerande. Skapa ordentliga bryn och skyddszoner för att undvika sönderblåsning. Undvik dikningsingrepp (inkl rensning) uppströms området.
Spec värden:	Sumpskog 2 %.
Priotal	Visar-%: 5,0
Drivning:	G: Dåliga (4). Y: Mycket jämn (1). L: Plan mark (1).

Kommentarer till AMBJÖRBY1:260, del av 1:147mfl

Planen innehåller olika temakartor där skogen är indelad i avdelningar beroende olika parametrar, exempelvis åldrar, ståndortsindex, trädslagsblandning och skötselbehov. Till planen hör också olika sammanställningar. De skogliga åtgärder som anges i skogsskötselplanen är förslag. Det kan ofta finnas olika skötselåtgärder som kan utföras inom samma avdelning, beroende på vilken inriktning och vilka mål som du har med din skog och ditt skogsägande. Virkesförrådet är skattningar.

Planens ingående fastigheter och dess belägenhet
Ambjörby 1:147, 1:27, 1:82 och 1:260 är belägna öster om Östra Grysjön,
i Övre Älvdals församling och Torsby kommun och består av tillsammans 7 skiften.
Se översiktskarta

Skogstillstånd
Åldersfördelningen är relativt jämn. Skogen består till av ung, medelålders och gammal skog.
Se de i planen, ingående rapporter och sammanställningar för närmare analys.

Produktionsmål
Det långsiktiga målet är att ha ett aktivt skogsbruk där skogen löpande och långsiktigt skall ge en avkastning och produktionsförmågan bibehålls samt dessutom vara ett miljömässigt värdefullt område, där den biologiska mångfalden bevaras långsiktigt.

Avverkning
Den nuvarande avverkningspotentialen på fastigheten för föryngringsavverkning (G2+S1+S2) återfinns under rapporten för huggningsklassfördelning. Ett förslag finns på rapporten sammanställning. Er målsättning, ekonomi, skattesituation, gällande lagar samt fastighetens åldersklassfördelning kan påverka avverkningsmöjligheterna.
Avverkningsförslaget syftar till att ligga i fas med beräknad tillväxt. Avverkningsförslaget under planperioden är något lägre än den förväntade tillväxten. De äldre tallskogarna är dock möjliga att överhålla för att bibehålla en jämn åldersklassfördelning på sikt. Avverkar man allt på en gång är risken att åldersklassfördelningen blir skev. Föryngringsavverkningarna bör i första hand koncentreras till bestånd med stor granandel och bestånd med hög ålder.

Skogsvård
Fastigheten har en del röjning som skall utföras. Om föryngringsavverkningar utföres tillkommer ytterligare föryngringsåtgärder. Försummad skogsvård kan i framtiden ge instabila bestånd vid extrema vädersituationer. Skogsvården är en mycket viktig del för ett bestånds utveckling.
Till skogsvården hör den viktiga röjningen**.** Under de första åren behöver träden ha konkurrens för att skapa god kvalitet. Dock behöver man sära en del på dessa konkurrenter för att ge den bättre parten tillväxtmöjligheter av rotsystem, grönkrona och stamdimension. Generellt sett kan det vara lämpligt med två röjningar under beståndets ungdomsfas.
I en del förestående gallringar och föryngringsavverkningar behövs det underväxtröjningar.
Underväxtröjningar före avverkning är en åtgärd som brukar leda till bättre ekonomi och kan i vissa fall vara skogsvårdande.

De till naturvården avsatta områdena är av olika karaktär. En blandning av tall och lövsumpskogar . Dessa är naturskogsliknande och bör bevaras orörda.

Observera att till hösten 2020 trädde nya FSC-regler i kraft. Dessa innebär att om man vill vara certifierad enligt FSC/PEFC, ska naturvårdsavsättningarna vara minst 5% av den produktiva skogsmarksarealen. Dessutom så ska ytterligare områden skötas med alternativa metoder så att det inklusive naturvårdsavsättningarna blir totalt 10 %. Det kan vara kontinuitetsskogsbruk, höga friluftsvärden eller kulturvärden. De marker som föreslagits är registrerade med skogsbruksmetod, ”sociala värden” samt ”kontinuitets skogsbruk”.

För att uppfylla kraven i enlighet med FSC/PEFC skall minst 5 % av skogsmarksarealen på frisk och fuktig mark på sikt utgöras av lövdominerade bestånd. Förslag på sådana bestånd finns i sammanställningen för lövdominerade bestånd.

Områdesskydd
Fastigheten omfattas inte av biotopskydd, naturvårdsavtal, vattenskyddsområde eller Natura-2000. . Se även www.skogsstyrelsen.se/skogensparlor för mer information.

Kulturvärden och friluftsliv
Naturligtvis kan det finnas fler oupptäckta sådana. De av myndigheter registrerade kultur- och fornlämningar redovisas i både plan och karta. Planläggaren kan dessutom ha funnit oregistrerade lämningar, som naturligtvis också finns i planen.
Besök www.skogsstyrelsen.se/skogensparlor för mer information. Kolbottnar med kojruiner minner om en svunnen tid i skogens historia. Målet är att hänsyn ska tas till alla forn- och kulturlämningar vid alla åtgärder.

Jakt och viltvård är en viktig del i markägandet idag. Det viktigaste när det gäller skogsskötseln är att minimera skadorna på stående skog. Det första man kan göra är att se till att nivån på viltstammarna är rimlig gentemot vad naturen kan erbjuda i form av foder.

På fastigheten är det vårt råd att engagerad, aktiv och intensiv skötsel sker även i fortsättningen för att tillvarata de goda produktionsbetingelserna som finns på huvuddelen av marken.

SKOGSKARTA

Plan	AMBJÖRBY 1:147,1:27,1:82,1:260
Församling	Övre Älvdal
Kommun	Torsby
Län	Värmlands län
Planen avser	2026 - 2035
Planläggare	E Emanuelsson
Utskriftsdatum	2026-09-22

pcSKOG

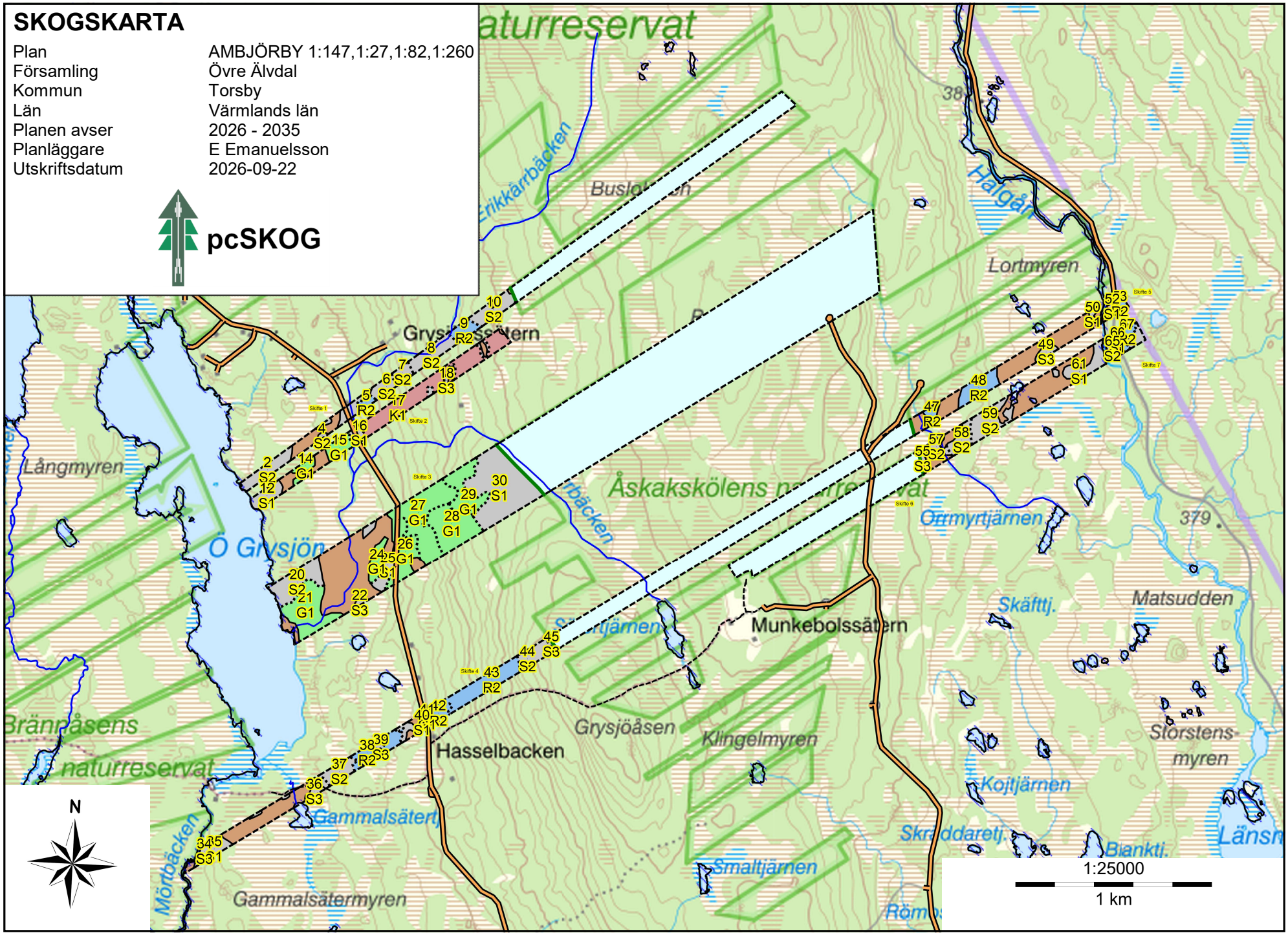

SKOGSKARTA

Plan	AMBJÖRBY 1:147,1:27,1:82,1:260
Församling	Övre Älvdal
Kommun	Torsby
Län	Värmlands län
Planen avser	2026 - 2035
Planläggare	E Emanuelsson
Utskriftsdatum	2026-09-22

pcSKOG

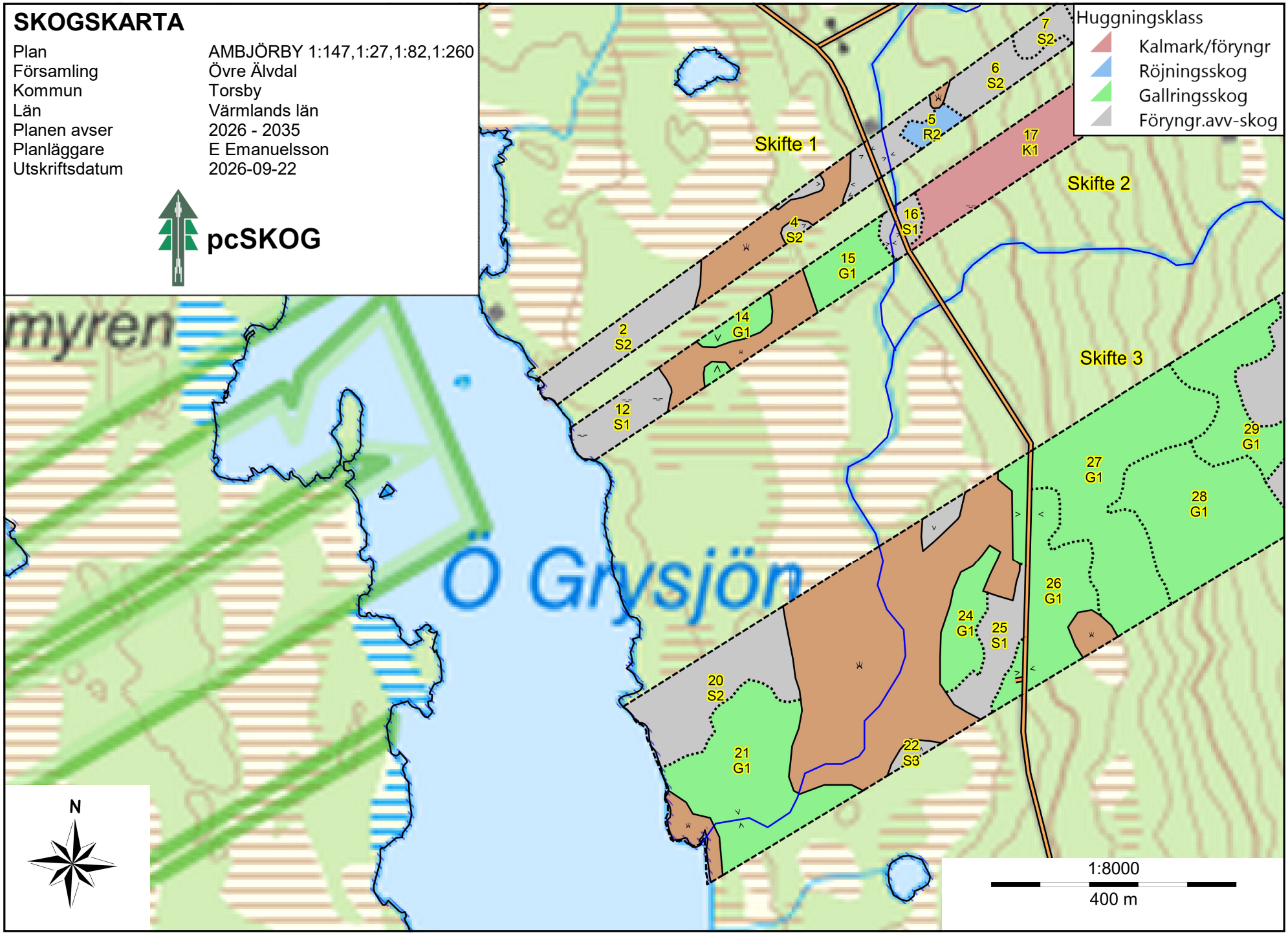

SKOGSKARTA

Plan	AMBJÖRBY 1:147,1:27,1:82,1:260
Församling	Övre Älvdal
Kommun	Torsby
Län	Värmlands län
Planen avser	2026 - 2035
Planläggare	E Emanuelsson
Utskriftsdatum	2026-09-22

pcSKOG

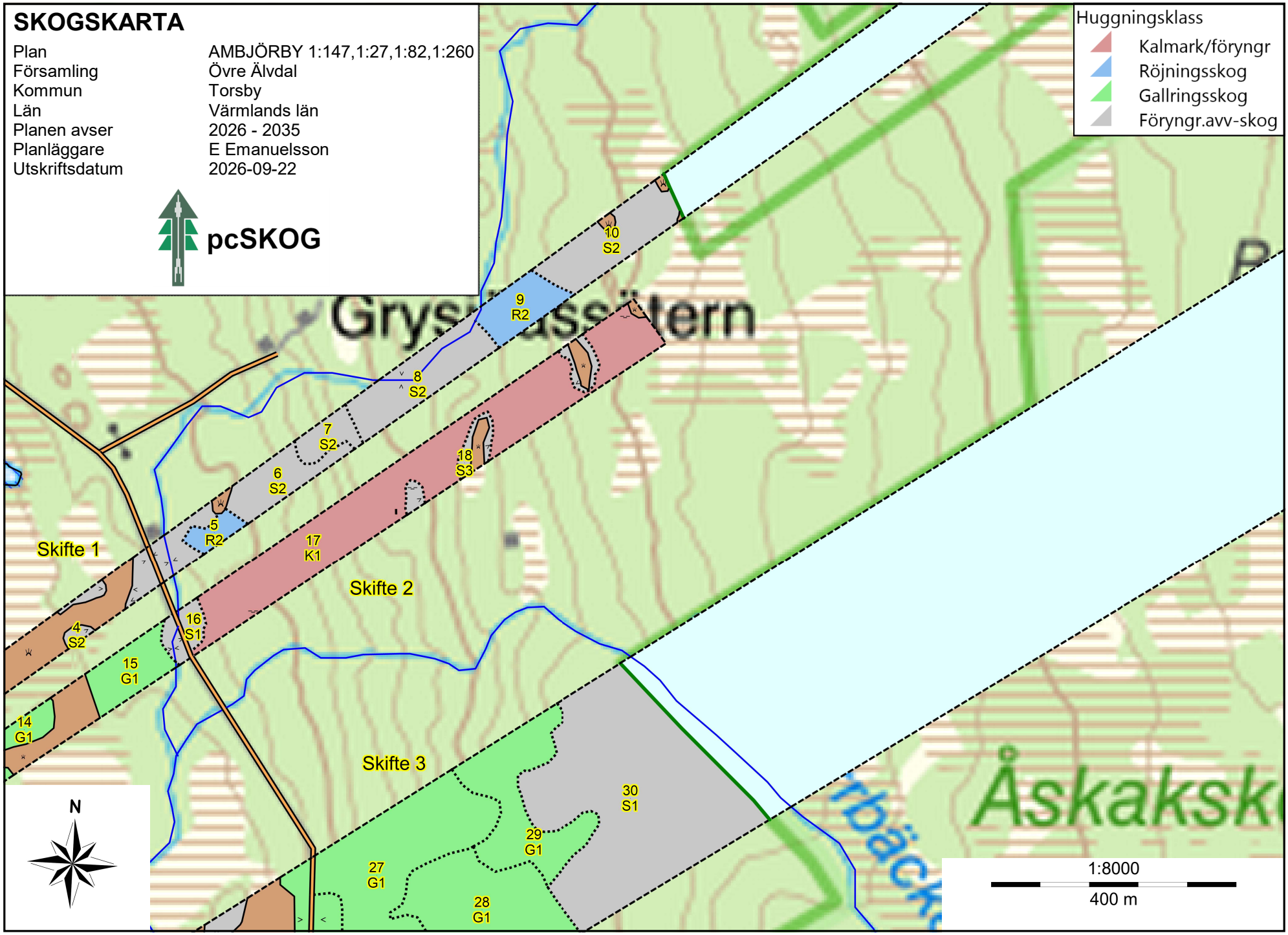

SKOGSKARTA

Plan	AMBJÖRBY 1:147,1:27,1:82,1:260
Församling	Övre Älvdal
Kommun	Torsby
Län	Värmlands län
Planen avser	2026 - 2035
Planläggare	E Emanuelsson
Utskriftsdatum	2026-09-22

pcSKOG

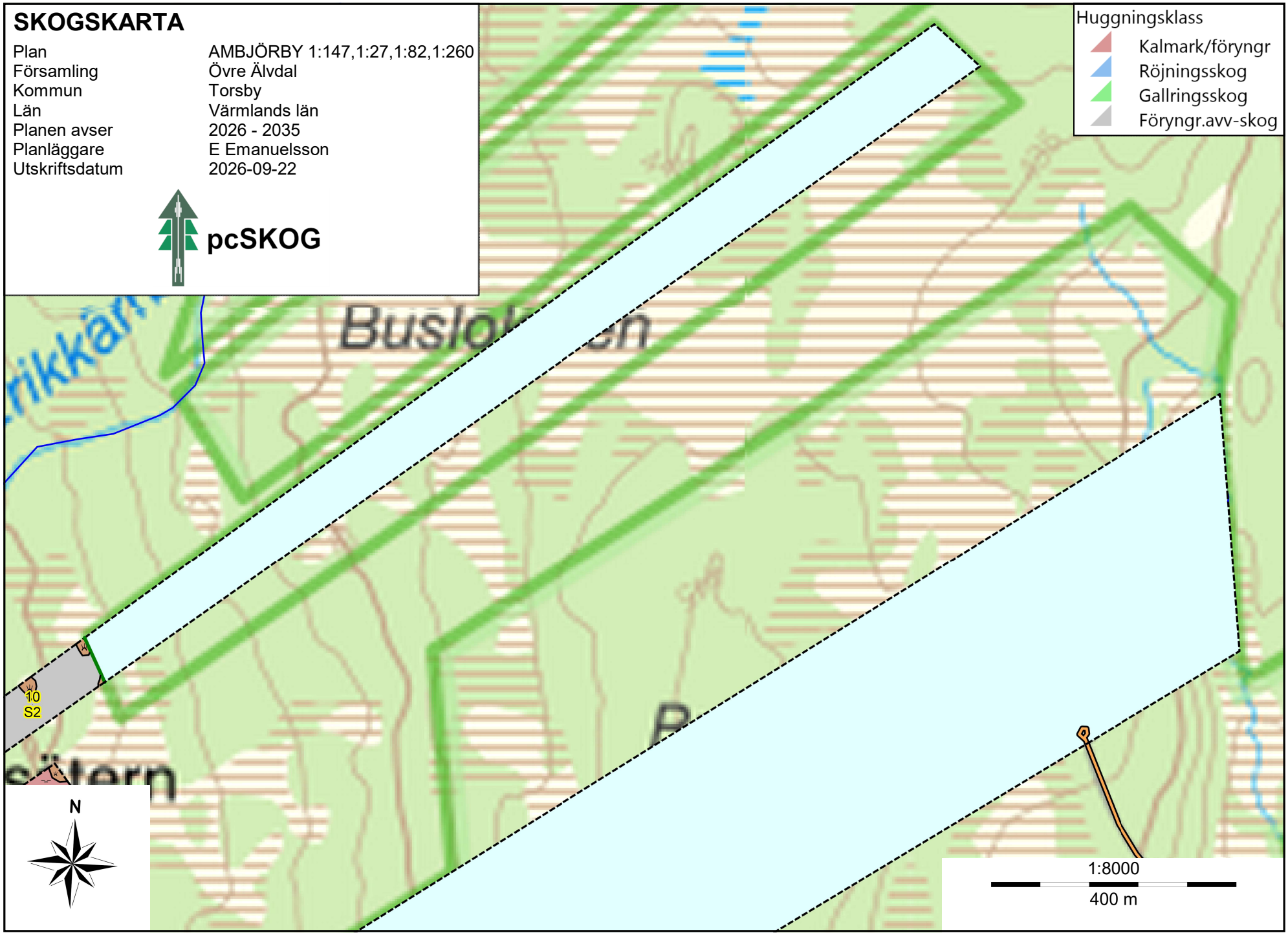

SKOGSKARTA

Plan	AMBJÖRBY 1:147,1:27,1:82,1:260
Församling	Övre Älvdal
Kommun	Torsby
Län	Värmlands län
Planen avser	2026 - 2035
Planläggare	E Emanuelsson
Utskriftsdatum	2026-09-22

pcSKOG

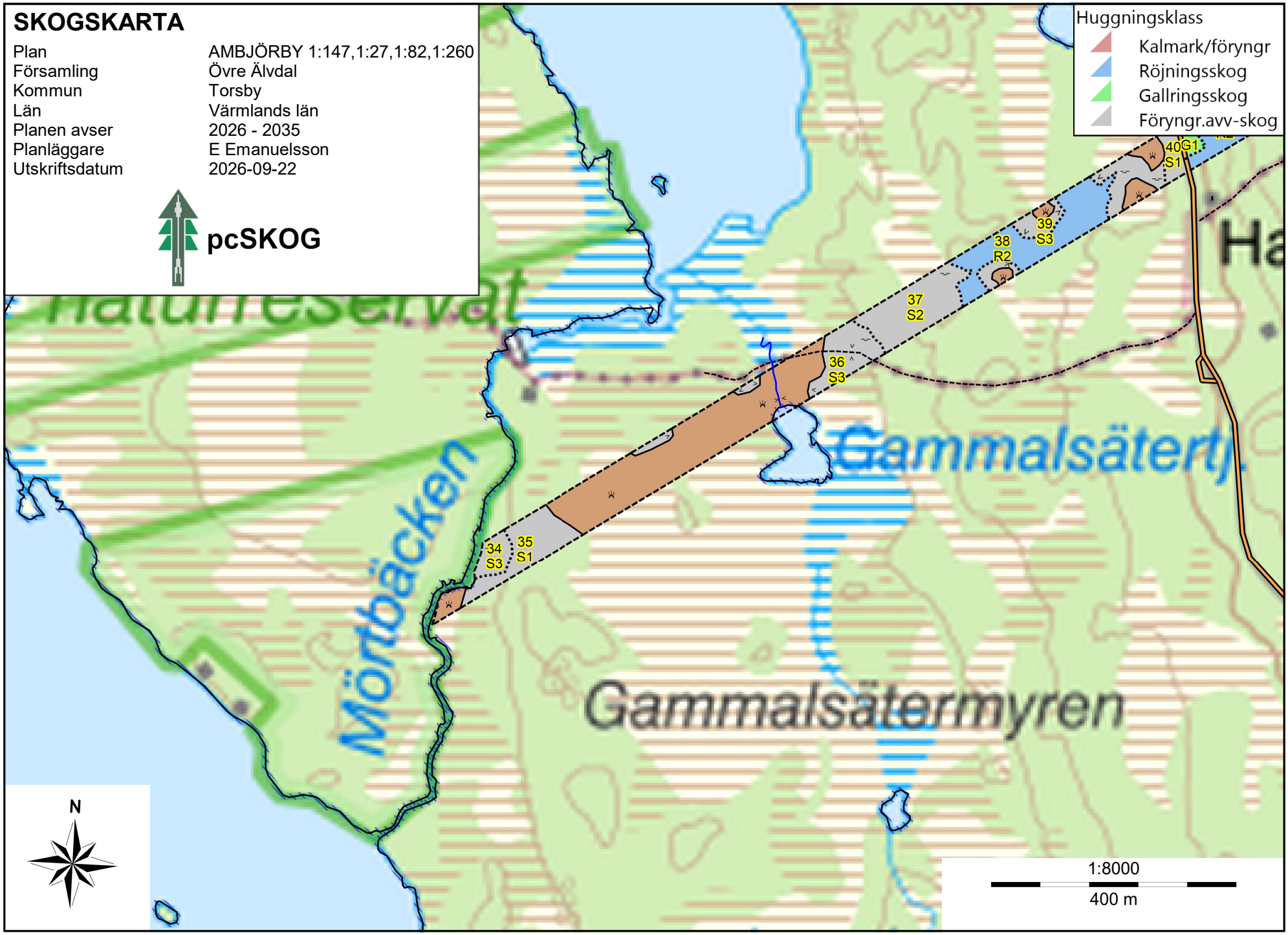

SKOGSKARTA

Plan	AMBJÖRBY 1:147,1:27,1:82,1:260
Församling	Övre Älvdal
Kommun	Torsby
Län	Värmlands län
Planen avser	2026 - 2035
Planläggare	E Emanuelsson
Utskriftsdatum	2026-09-22

pcSKOG

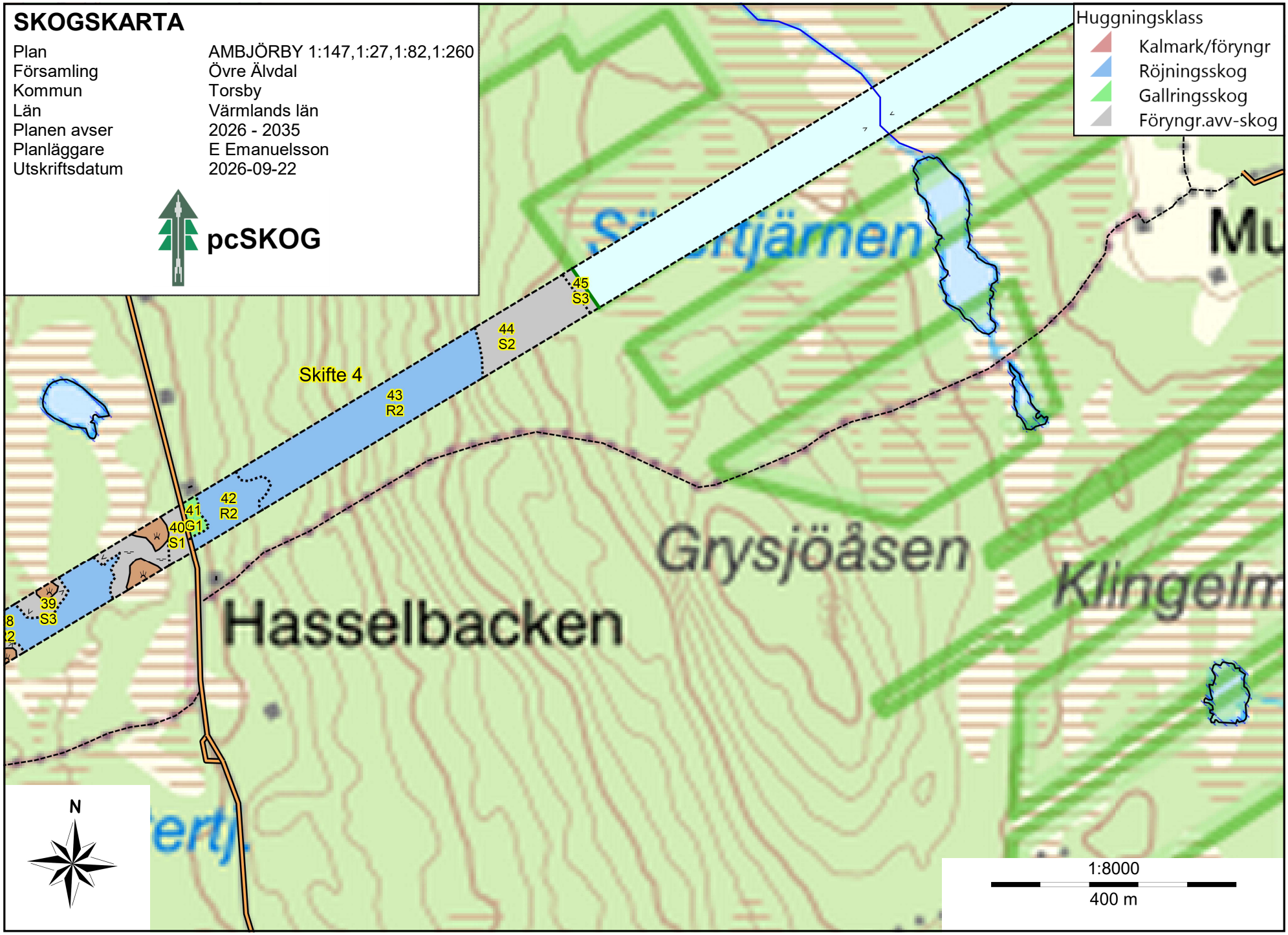

SKOGSKARTA

Plan	AMBJÖRBY 1:147,1:27,1:82,1:260
Församling	Övre Älvdal
Kommun	Torsby
Län	Värmlands län
Planen avser	2026 - 2035
Planläggare	E Emanuelsson
Utskriftsdatum	2026-09-22

pcSKOG

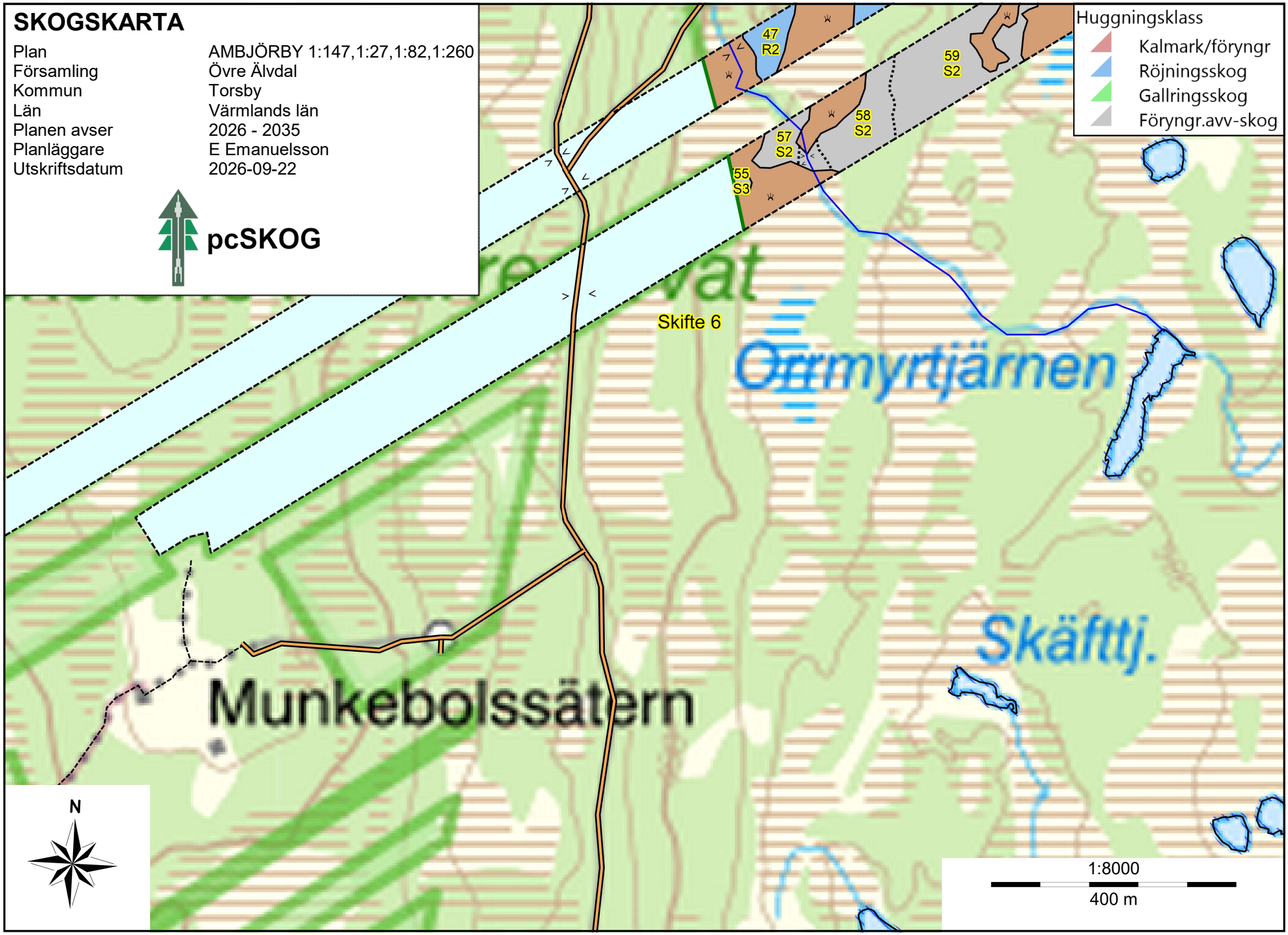

SKOGSKARTA

Plan	AMBJÖRBY 1:147,1:27,1:82,1:260
Församling	Övre Älvdal
Kommun	Torsby
Län	Värmlands län
Planen avser	2026 - 2035
Planläggare	E Emanuelsson
Utskriftsdatum	2026-09-22
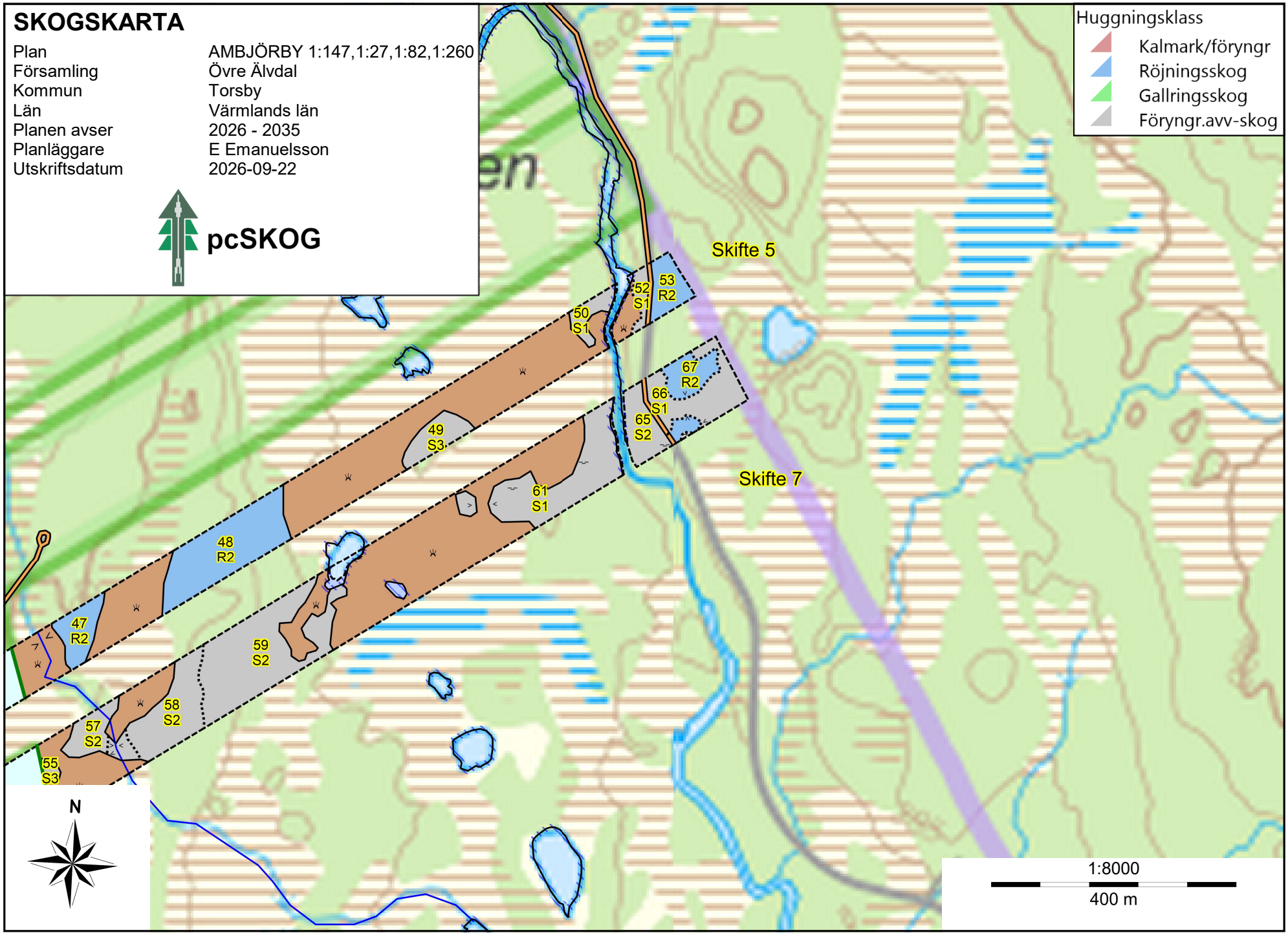
pcSKOG