Skogsbruksplan

Planens namn	Norra Öjenäs 1:16 m.fl.
Planen avser tiden	fr o m 2026-06-12 och tio år framåt
Fältarbetet utfört under	-
Planen upprättad av	
Planläggningsmetod	Okuläruppskattning Uppgifter om virkesförråd, trädslagsfördelning, virkesuttag mm grundar sig på bedömningar i fält i kombination med vissa stödmätningar.
	Ägarförhållanden
Referenskoordinat (WGS84)	Lat: 60° 7' 4.69" N Long: 13° 32' 21.43" E



Sammanställning över fastigheten

Arealer

	hektar	%
Produktiv skogsmark	7,6	57
Myr/kärr/mosse	0,0	<1
Berg/Hällmark	0,0	<1
Inäga/åker	5,1	39
Väg och kraftledning (linjeavdrag)	0,1	1
Annat	0,4	3
Summa landareal	13,2	
Vatten	0,0	

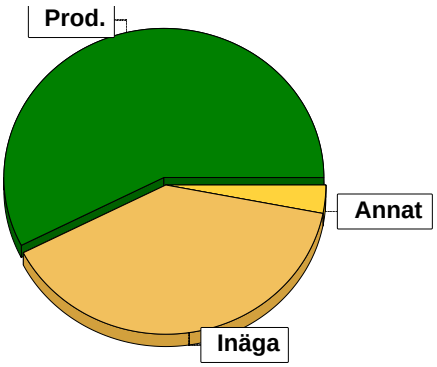

Virkesförråd

Totalt

m³sk
1387

Medeltal

m³sk per hektar
182

	m³sk	%	ha
Tall	150	11	0,7
Gran	689	50	3,3
Löv	548	39	3,6

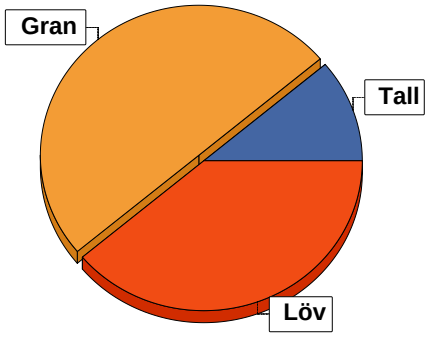

Bonitet

Fastighetens medelbonitet är beräknad till

m³sk per ha
6,1

Tillväxt

Tillväxt för perioden 2026-06-12 + 10 år beräknad med hänsyn till föreslagna åtgärder

m³sk per år
47

Avverkningsförslag

	m³sk
Föryngringsavverkning	0
Gallring	401
Totalt under perioden	**401**

Förväntad tillväxt första växt-säsongen

m³sk
52
m³sk per ha
6,8

Skogens fördelning på åldersklasser

Åldersklass	Areal		Virkesförråd				
	ha	%	Totalt m³sk	m³sk /ha	Gran %	Löv %	Tall %
Kalmark							
- 9 år	0,1	1	2	20		100	
10 - 19							
20 - 29	0,1	1	6	60	10	90	
30 - 39	2,8	37	424	151	37	63	
40 - 49	1,1	14	122	111	48	52	
50 - 59	1,4	18	300	214	40	10	50
60 - 69							
70 - 79	1,6	21	397	248	69	31	
80 - 89	0,1	1	26	260	90	10	
90 - 99	0,4	5	110	275	50	50	
100 - 109							
110 - 119							
120 +							
Lågprodskog(E)							
ÖF/Skikt							
Summa/Medel	7,6	100	1387	182	50	39	11

Arealfördelning, aktuell

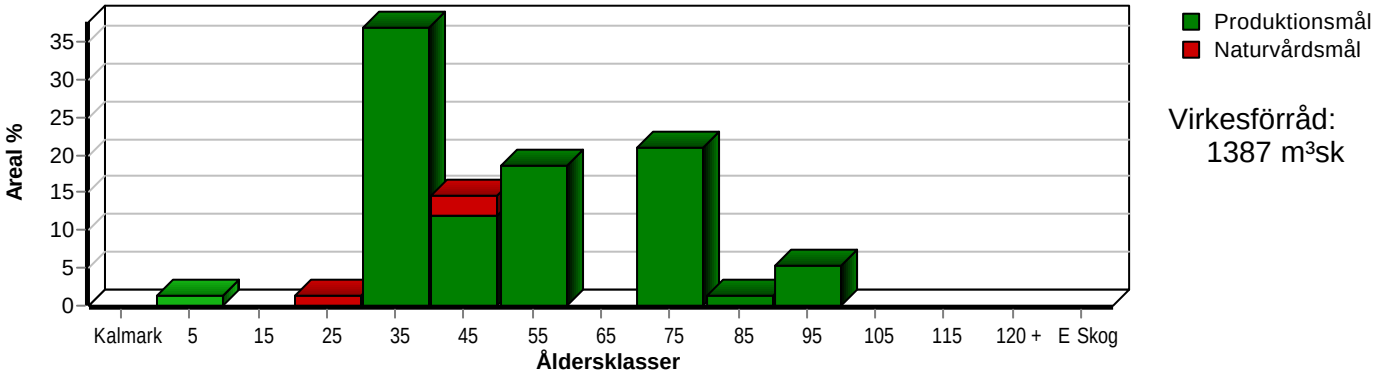

Virkesförråd:
1387 m³sk

Arealfördelning, om 10 år (förutsatt att föreslagna åtgärder utförs)

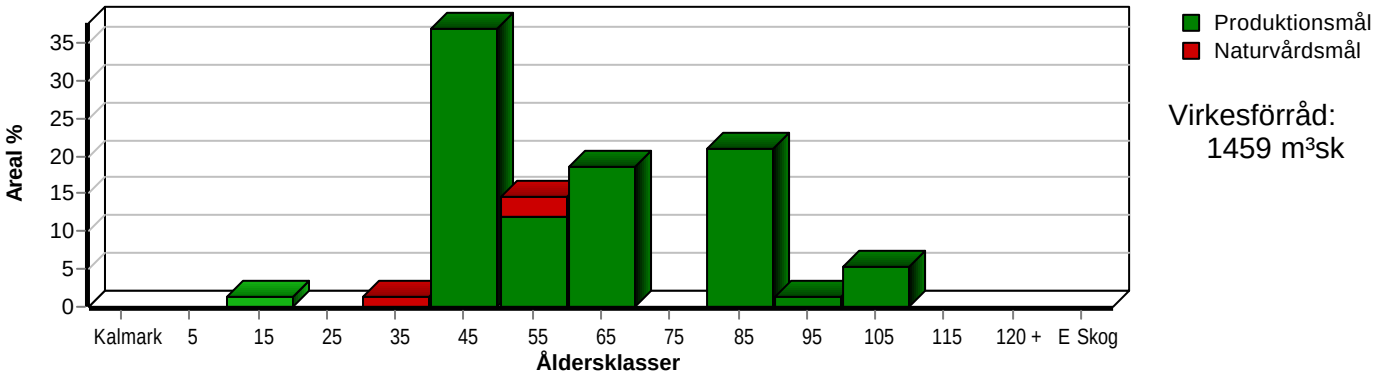

Virkesförråd:
1459 m³sk

Skogens fördelning på huggningsklasser

Huggningsklass		Areal		Virkesförråd				
		ha	%	Totalt m³sk	m³sk /ha	Gran %	Löv %	Tall %
Kalmark	**K1**							
	K2	0,1	1	2	20		100	
Röjningsskog	**R1**							
	R2	0,1	1	6	60	10	90	
Gallringsskog	**G1**	3,7	49	647	175	50	27	23
	G2							
Föryngrings-	**S1**	3,7	49	732	198	50	50	
avverknings-	**S2**							
skog	**S3**							
Lågproducer-	**E1**							
ande skog	**E2**							
	E3							
Överstånd/Skikt								
Summa/Medel		7,6	100	1387	182	50	39	11

Kalmark

K1 **Obehandlad kalmark**
Mark där åtgärd(er) behövs för att erhålla tillfredsställande föryngring.

K2 **Behandlad kalmark**
Mark som fullständigt behandlats med återväxt-åtgärder men där föryngringen inte säkerställts.

Röjningsskog

R1 **Plantskog**
Säkerställd föryngring upp till 1,3 m medelhöjd.

R2 **Ungskog**
Skog som är över 1,3 m och som i utvecklings-hänseende motsvarar röjningsskog.

Gallringsskog

G1 **Normal gallringsskog**
Skog som är yngre än skyddsåldern (lägsta ålder för föryngringsavverkning).

G2 **Äldre gallringsskog**
Skog som uppnått skyddsåldern och där nästa lämpliga åtgärd normalt är gallring.

Föryngringsavverkningsskog

S1 **Skog som kan föryngringsavverkas**
Normalt föreslås ingen avverkningsåtgärd under planperioden.

S2 **Skog som är mogen att föryngringsavverkas**
Normalt infaller en avverkningsåtgärd under planperioden.

S3 **Skog i föryngringsbar ålder**
Föryngringsavverkning bör dock inte utföras.

Lågproducerande skog

E1 **Restskog**
Skog som lämnats efter avverkning eller som uppkommit på grund av skada.

E2 **Gles skog**
Gles skog eller skog av ett för marken olämpligt trädslag.

E3 **Skog av hagmarkskaraktär**
Gles skog av hagmarkskaraktär.

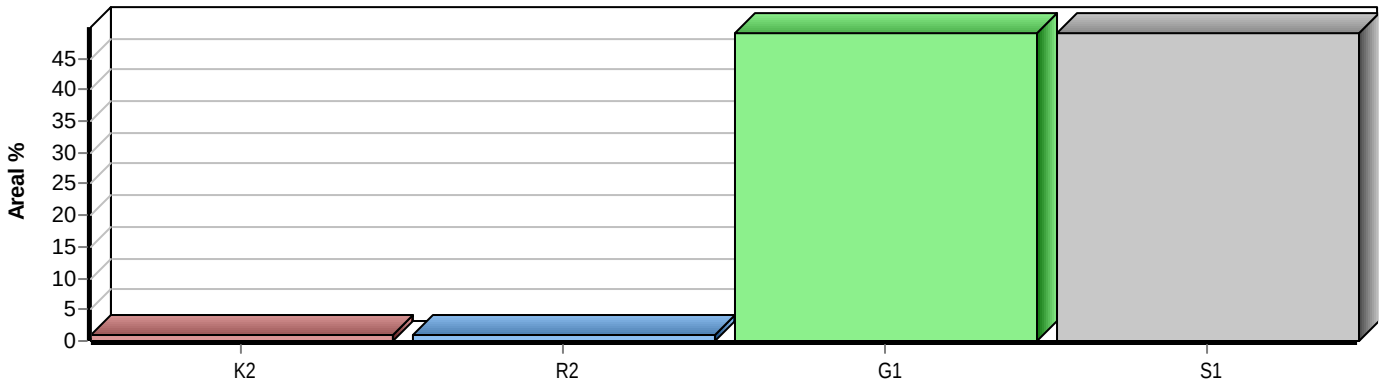

Skogens fördelning på målklasser

Målklass	Areal ha	Areal %	Virkesförråd m³sk	Virkesförråd %	Tillväxt m³sk	Tillväxt %	Antal avd
PG	7,3	96,1	1362	98,2	458	96,8	13
PF - produktion							0
PF - naturvård							0
NS	0,3	3,9	25	1,8	15	3,2	2
NO							0
Summa	7,6	100,0	1387	100,0	473	100,0	15

0,3 ha (3,9 %) av planens produktiva areal är avsatta i planens certifiering för NS/NO.

Impediment

	ha	%
Myr	0,0	<1
Berg	0,0	<1



Målklasser

Målklasserna ger information om skogens brukning. Klasserna har följande innebörd:

PG Produktionsmål med miljöhänsyn

I avdelningar med låga naturvärden där produktionsmålet styr skötseln. Miljöhänsyn tas genom att hänsynsytor, trädgrupper, evighetsträd och buskar mm lämnas. Miljöhänsyn motsvarar högst ca 10 % av avdelningens produktiva skogsmarksareal.

PF Produktionsmål med förstärkt miljöhänsyn

I avdelningar med låga/vissa naturvärden förenas produktionsmålet med en förstärkt miljöhänsyn. Produktionsmålet styr huvudinriktningen av skötseln, medan naturvårdsmålet dominerar i vissa delar av avdelningen. Förhållandet mellan målen anges som procentsatser av avdelningens produktiva skogsmarksareal. Förstärkt miljöhänsyn innebär att mer än 10 % av avdelningens produktiva skogsmarksareal utgörs av naturhänsyn. Naturvårdsmålet kan i vissa fall överstiga 50 % av avdelningens produktiva skogsmarksareal.

NS Naturvårdsmål med skötsel

I avdelningar med höga naturvärden där återkommande skötsel är nödvändig för att bibehålla områdets naturvärden samt avdelningar med förutsättningar att återskapa dessa naturvärden. Naturvårdsmålet styr skötseln som endast utförs när det är motiverat av naturvårdsskäl.

NO Naturvårdsmål, orört

I avdelningar med höga naturvärden där fri utveckling är nödvändig för att bibehålla områdets naturvärden samt avdelningar med förutsättningar att återskapa dessa naturvärden. Naturvårdsmålet styr genom att området lämnas för fri utveckling. Ibland kan dock ett nyskapande av död ved vara nödvändig för att påskynda utvecklingen av höga naturvärden.

Sammanställning lövdominerade bestånd

För certifiering ska, under merparten av omloppstiden, minst 5 % av arealen för den friska och fuktiga marken domineras av löv.

Av sammanställningens produktiva skogsmarksareal om 7,6 ha är 98,7 % (7,5 ha) frisk eller fuktig.

Sammanställningen avser frisk eller fuktig skogsmark som är lövdominerad (minst 50 % löv i trädslagsandelar).

Aktuella - lövdominerade bestånd enligt planens trädslag (i röjningsskog räknas endast det löv som överenstämmer med ståndortsindex).

Framtida -bestånd av planläggaren markerade som lämpliga för lövdominans under omloppstiden.

Fördelning fuktklasser för skogsmark

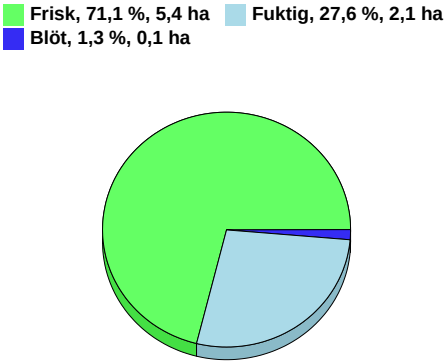

Lövdominerade bestånd - aktuella

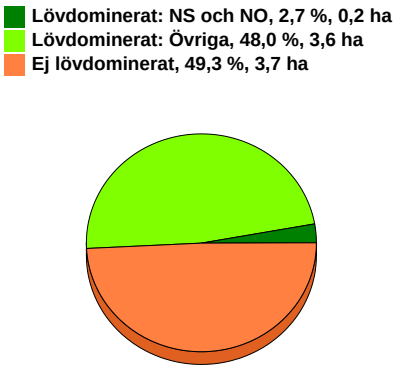

Lövdominerade bestånd - framtida

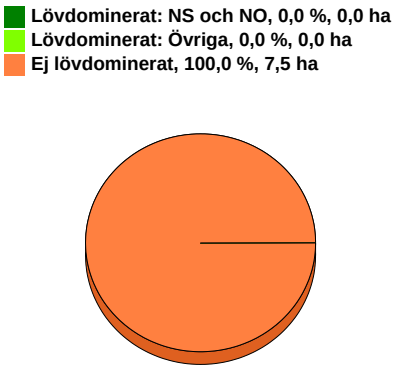

	Lövdominerade bestånd - aktuella		Lövdominerade bestånd - framtida	
	Areal	% av areal frisk eller fuktig	Areal	% av areal frisk eller fuktig
NS + NO	0,2 ha	2,7 %	0,0 ha	0,0 %
Övriga	3,6 ha	48,0 %	0,0 ha	0,0 %
Summa	3,8 ha	50,7 %	0,0 ha	0,0 %

Lövdominerade bestånd - aktuella

Avdelning	Areal	Målklass	Ålder	TGLBÄ	Andel av areal frisk eller fuktig
1/1	0,7 ha	PG	71	05500	9,3 %
1/3	0,4 ha	PG	91	05500	5,3 %
1/8	0,1 ha	PG	6	00X00	1,3 %
1/12	0,2 ha	NS	41	01900	2,7 %
1/13	0,5 ha	PG	45	00X00	6,7 %
1/14	0,9 ha	PG	35	01900	12,0 %
1/15	1,0 ha	PG	30	01900	13,3 %

Lövdominerade bestånd - framtida

Avdelning	Areal	Målklass	Ålder	TGLBÄ	Andel av areal frisk eller fuktig

Sammanställning speciella värden (natur/kultur)

Fördelning speciella värden (natur och kultur)

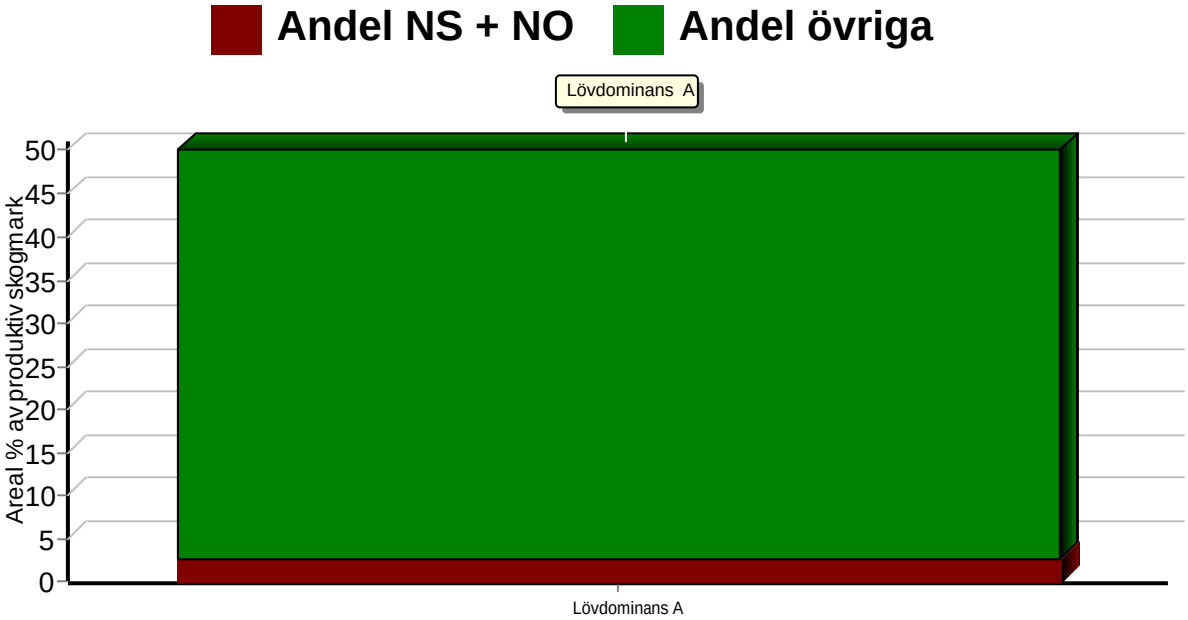

Summerade arealer samt andel av produktiv skogsmark

	NS + NO		Övriga		Summa	
	Areal	Andel	Areal	Andel	Areal	Andel
Lövdominans A	0,2 ha	2,6 %	3,6 ha	47,4 %	3,8 ha	50,0 %
Speciella värden saknas	0,1 ha	1,3 %	3,7 ha	48,7 %	3,8 ha	50,0 %
Produktiv skogsmark	0,3 ha	3,9 %	7,3 ha	96,1 %	7,6 ha	100,0 %

Avdelningar med speciella värden (natur och kultur)

Avdelning	Areal	Målklass	Ålder	TGLBÄ

Lövdominerade bestånd redovisas ej

Sammanställning certifiering

Sammanställningen avser 7,6 ha produktiv skogsmark.

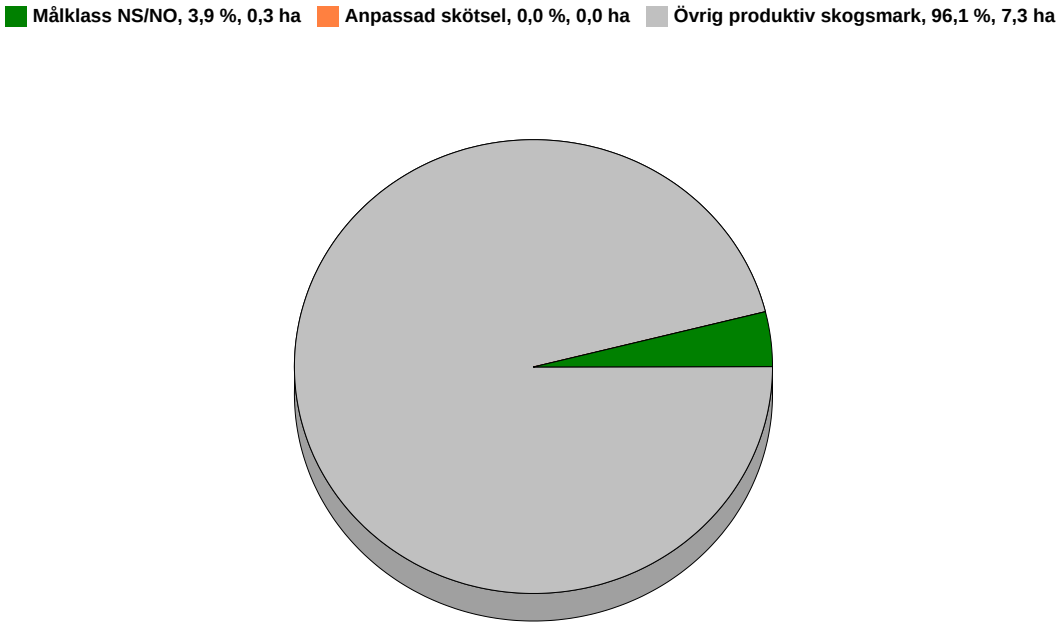

Avdelningar för certifiering NS/NO

Avdelning	Areal ha	Areal %	Mål	Ålder	TGLBÄ	m³sk ha	m³sk avd	Skötselinriktning
Norra Öjenäs 1:16 m.fl. 1/4	0,1	1,4	NS	21	01900	65	6	1/2
1/12	0,2	2,5	NS	41	01900	94	19	2/2
Summa	0,3	3,9				83	25	

Avdelningar för certifiering framtida lövdominans

¹ % av planens friska/fuktiga mark

Avdelning	Areal ha	Areal %¹	Mål	Ålder	TGLBÄ	m³sk ha	m³sk avd	Skötselinriktning
Summa	<0,1	<0,1					0	

Avdelningar för certifiering anpassat brukande

Avdelning	Areal ha	Areal %	Mål	Ålder	TGLBÄ	m³sk ha	m³sk avd	Skötselinriktning
Summa	<0,1	<0,1					0	

Kolbalans

Produktiv skogsmark

	ha
Areal på vilken kolförrådet beräknas	**7,6**

Kolbindning

	ton/ha/år
Inbunden mängd kol för perioden 2026-06-12 + 10 år beräknad med hänsyn till föreslagna åtgärder	**1,11**

Totalt kolförråd	**ton**
Kol	**1 049**
Koldioxid CO2e	**3 843**

Kolförråd, ton/ha	**2026**	**2036**
Barr/löv	2,1	1,9
Grenar	10,3	10,9
Stamved	47,1	52,0
Stubbar och rötter	20,4	22,3
Förna och markbundet kol	58,1	62,0
	138,0	149,1

Scenarion, ton kol/ha	**Enlig plan**	**Lägre alternativ**	**Högre alternativ**
Föryngringsavverkning	0,0	0,0	0,0
Avverkning ÖF	0,0	0,0	0,0
Gallring	-24,0	-24,0	-24,0
Röjning	0,0	0,0	0,0
	-24,0	-24,0	-24,0

Totalt kolförråd, ton/ha

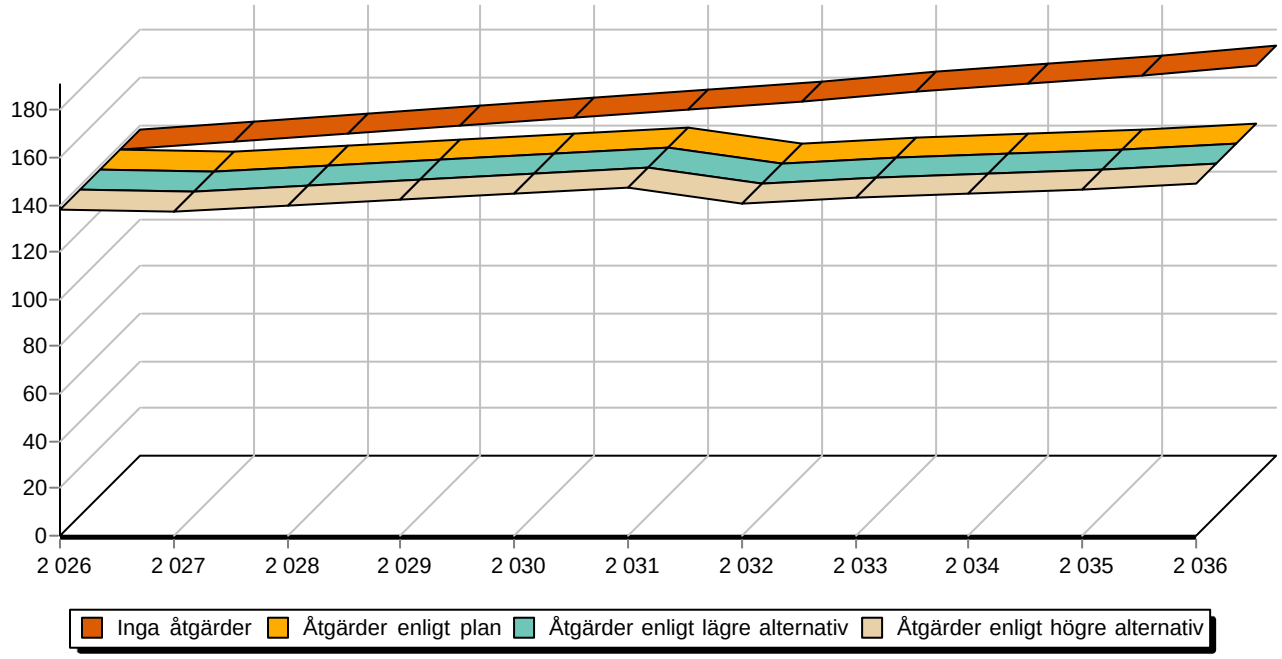

Avverkning och tillväxt

Avverkning

I redovisad avverkningsvolym ingår 5 års tillväxt för avverkningar med angelägenhetsgrad 2 och 3.

I begreppet löv ingår alla lövträdsarter.

Åldersklass	Gallring				Föryngringsavverkning			
	ha	Barr m³sk	Löv m³sk	Totalt m³sk	ha	Barr m³sk	Löv m³sk	Totalt m³sk
Kalmark								
- 9 år								
10 - 19								
20 - 29								
30 - 39	2,8	53	84	137				
40 - 49	0,4	21	2	23				
50 - 59	1,4	81	9	90				
60 - 69								
70 - 79	1,3	76	45	121				
80 - 89								
90 - 99	0,4	15	15	30				
100 - 109								
110 - 119								
120 +								
Lågprodskog(E)								
ÖF/Skikt								
Grundförslag	6,3	246	155	401				
Högre alt.				401				0
Lägre alt.				318				0

Total avverkning	- högre alt.	- lägre alt.	m³sk/ha efter 10 år	- högre alt.	- lägre alt.
401	401	318	192	192	204

Tillväxt

I sammanställningen redovisas tillväxt under perioden samt areal och virkesförråd efter 10 år.
Observera att såväl tillväxt som areal och virkesförråd om 10 år förutsätter att föreslagna åtgärder utförs

Åldersklass	Tillväxt			Areal och virkesförråd efter 10 år		
	Barr m³sk	Löv m³sk	Totalt m³sk	ha	m³sk	m³sk/ha
Kalmark						
- 9 år		2	2			
10 - 19				0,1	4	40
20 - 29	1	5	6			
30 - 39	67	135	202	0,1	12	120
40 - 49	24	29	53	2,8	489	175
50 - 59	74	8	82	1,1	152	138
60 - 69				1,4	292	209
70 - 79	69	30	99			
80 - 89	6	1	7	1,6	374	234
90 - 99	11	11	22	0,1	33	330
100 - 109				0,4	103	258
110 - 119						
120 +						
Lågprodskog(E)						
ÖF/Skikt						
Summa	252	221	473	7,6	1459	192

Skogsvårdsåtgärder

Blanketten innehåller ett sammandrag av avdelningsvis föreslagna åtgärder.
Sammanställningen förutsätter att samtliga åtgärder enligt grundförslaget utförs.

Åtgärd (F) = Följd (A) = Alternativ	**Angelägenhetsgrad**					**Summa ha**
	Förfallna ha	**Snarast ha**	**2 - 5 år ha**	**5 - 10 år ha**	**10 - 20 år ha**	
Hjälpplantering			0,1			0,1
Röjning, Alternativ				0,1		0,1
Summa ha			0,1	0,1		0,2

Åtgärdsöversikt

Samtliga avdelningar där åtgärder är föreslagna finns här uppräknade.

Angelägenhetsgrad: FF = Förfallen, 1 = Snarast, 2 = Inom 2-5 år, 3 = Inom 5-10 år, 4 = Inom 10 - 20 år

Åtgärd (F) = Följd (A) = Alternativ	Ang	Avdelning	Prod areal ha	Ålder år	Ståndorts-index	Volym m³sk /ha	Uttag m³sk inkl tillv	Utförs år	Anteckning
Underv röj f gallring	1	6	1,4	51	T24	214	0		
Gallring	1	6	1,4	51	T24	214	90		Eftersatt gallring. Förhöjda trädkronor. Underväxt röjning inför gallring.
Gallring	1	7	0,7	36	G24	158	39		Höjda trädkronor. Början till självgallring.
Gallring	1	16	0,2	35	G26	240	14		
Naturvårdande skötsel	1	4	0,1	21	G24	65	0		Röjning för att gynna äldre lövskog.
Gallring	2	1	0,7	71	G24	246	68		Västra delen lövdominerad. Östra delden grandominerad. Olikåldrigt. Gallra löv och gran. Vidta försiktiga åtgärder vid bäcken.
Gallring Barr	2	3	0,4	91	G24	276	31		Gallra barr för att främja löv intill betesmark samt branten österut.
Gallring	2	9	0,4	46	G24	157	23		Något höjda trädkronor. Början till självgallring. Inslag av löv.
Gallring	2	11	0,6	71	G24	257	53		
Hjälpplantering	2	8	0,1	6	B18	18	0		Stödplantering för att återställa ett bestånd. Lövdominerat idag.
Inventering (A)	2	8	0,1	6	B18	18	-		Se över återväxt och eventuell röjningsbehov.
Gallring	3	14	0,9	35	B24	155	44		
Gallring	3	15	1,0	30	B22	125	40		
Röjning (A)	3	8	0,1	6	B18	18	-		Beroende på återväxt, kan det komma att finnas ett behov av röjning.
Inventering (A)	3	5	0,3	71	G24	237	-		
Inventering (A)	3	11	0,6	71	G24	257	-		Se över vindfällen.

Avdelningsbeskrivning

Skifte: 1:16 - 1:19

När: 1 = Snarast, 2 = Inom 2-5 år, 3 = Inom 5-10 år, 4 = Inom 10 - 20 år, FF = Förfallen

[2] PG - Produktionsmål med miljöhänsyn

[1] i = grön kommentar, ii = generell kommentar, iii = åtgärdskommentar, iv = speciella värden

Avd nr	Areal ha (-Avdrag) [Skikt]	Ägo	Ålder år	Hkl Skikt	SI	Virkesförråd m³sk ha	Virkesförråd m³sk avd	Mål klass	Träd-slag		Med diam cm	Terräng GYL	Terräng Trp	Beskrivning	Åtgärd Alternativ	När	Uttag inkl tillväxt %	Uttag inkl tillväxt m³sk	Årlig tillväxt m³sk per ha	Not [1]
1	0,8	1	71	S1	G24	246	172	PG [2]	Gran	50	25	211		Blandat löv	Gallring	2	35	68	5,7	iii,iv[1]
	(-0,1)	L							Löv	50	23			Gran						
														Olikåldrigt						
														Frisk						
Spec värden:	Lövdominans A.																			
Åtgärder:	Gallring: Västra delen lövdominerad. Östra delden grandominerad. Olikåldrigt. Gallra löv och gran. Vidta försiktiga åtgärder vid bäcken.																			
Priotal	Visar-%: 3,0 Total gödslingseffekt (under ca 10 år) av en giva om 150 Kg N/ha: 16 m³sk/ha																			
Drivning:	G: Goda (2). Y: Mycket jämn (1). L: Plan mark (1).																			
2	2,4	4												Inägomark						
3	0,4	1	91	S1	G24	276	110	PG [2]	Gran	50	22	224		Olikåldrigt	Gallring Barr	2	25	31	5,7	iii,iv[1]
									Löv	50	22			Gran						
														Frisk						
Spec värden:	Lövdominans A.																			
Åtgärder:	Gallring Barr: Gallra barr för att främja löv intill betesmark samt branten österut.																			
Priotal	Visar-%: 2,6 Total gödslingseffekt (under ca 10 år) av en giva om 150 Kg N/ha: 16 m³sk/ha																			
Drivning:	G: Goda (2). Y: Jämn (2). L: Stark lutning (4).																			

Avdelningsbeskrivning

Skifte: 1:16 - 1:19

När: 1 = Snarast, 2 = Inom 2-5 år, 3 = Inom 5-10 år, 4 = Inom 10 - 20 år, FF = Förfallen

[2] PG - Produktionsmål med miljöhänsyn

[1] i = grön kommentar, ii = generell kommentar, iii = åtgärdskommentar, iv = speciella värden

Avd nr	Areal ha (-Avdrag) [Skikt]	Ägo	Ålder år	Hkl Skikt	SI	Virkesförråd m³sk ha	Virkesförråd m³sk avd	Målklass	Trädslag		Meddiam cm	Terräng GYL	Terräng Trp	Beskrivning	Åtgärd Alternativ	När	Uttag inkl tillväxt %	Uttag inkl tillväxt m³sk	Årlig tillväxt m³sk per ha	Not [1]
4	0,1	1	21	R2	G24	65	7	NS,s	Gran	10		422		Asp	Naturvårdande skötsel	1			5,6	i,iii[1]
									Löv	90				Lönn						
														Olikåldrigt						
														Blöt						
Målklass:	NS - Naturvårdsmål med skötsel. Syftet är att nyskapa naturvärden. Ingår i certifiering för målklass NS/NO.																			
Naturvård:	Beskrivning En lövrik naturskog som domineras av pionjärträd. Flera lövträdsarter finns representerade, bl a (asp och rönn). Enstaka överståndare av (asp). Träden har en (stor) spridning i dimension och ålder. Marken är näringsrik, frisk-fuktig och har en hög status. Buskvegetationen är rik och varierad. Beståndet är betydelsefullt för flera växt- och djurarter, bl a fåglar - en naturlig luckighet i beståndet gör det till en lämplig häckningsplats. På de enstaka äldre träden kan man förvänta sig att finna krävande mossor och lavar. Mål Säkerställa lövandel och artvariation. Bevara ett kontinuerligt inslag av död ved. Markens fuktighet bör bibehållas. Åtgärd Naturvårdande huggning i syfte att gynna pionjärlöv. Framförallt bör inväxande gran gallras ut. Grovgreniga överståndare och framtida evighetsträd friställs så tidigt som möjligt.																			
Åtgärder:	Naturvårdande skötsel: Röjning för att gynna äldre lövskog.																			
Drivning:	G: Dåliga (4). Y: Jämn (2). L: Svag lutning (2).																			
5	0,3	1	71	S1	G24	237	71	PG [2]	Gran	90	26	234		Olikåldrigt	Ingen åtgärd				6,9	
									Löv	10	22			Gran	Inventering (A)	3				
														Branter						
														Frisk						
Priotal	Visar-%: 3,3 Total gödslingseffekt (under ca 10 år) av en giva om 150 Kg N/ha: 17 m³sk/ha																			
Drivning:	G: Goda (2). Y: Något ojämn (3). L: Stark lutning (4).																			
6	1,4	1	51	G1	T24	214	300	PG [2]	Tall	50	22	222		Underväxt	Underv röj f gallring	1			5,9	iii[1]
									Gran	40	20			Frisk	Gallring	1	30	90		
									Löv	10	16									
Åtgärder:	Gallring: Eftersatt gallring. Förhöjda trädkronor. Underväxt röjning inför gallring.																			
Priotal	Total gödslingseffekt (under ca 10 år) av en giva om 150 Kg N/ha: 18 m³sk/ha																			
Drivning:	G: Goda (2). Y: Jämn (2). L: Svag lutning (2).																			

Avdelningsbeskrivning

Skifte: 1:16 - 1:19

När: 1 = Snarast, 2 = Inom 2-5 år, 3 = Inom 5-10 år, 4 = Inom 10 - 20 år, FF = Förfallen

[2] PG - Produktionsmål med miljöhänsyn

[1] i = grön kommentar, ii = generell kommentar, iii = åtgärdskommentar, iv = speciella värden

Avd nr	Areal ha (-Avdrag) [Skikt]	Äg o	Ålder år	Hkl Skikt	SI	Virkesförråd m³sk ha	Virkesförråd m³sk avd	Mål klass	Träd-slag		Med diam cm	Terräng GYL	Terräng Trp	Beskrivning	Åtgärd Alternativ	När	Uttag inkl tillväxt %	Uttag inkl tillväxt m³sk	Årlig tillväxt m³sk per ha	Not [1]
7	0,7	1	36	G1	G24	158	111	PG [2]	Gran	90	16	222		Olikåldrigt	Gallring	1	35	39	6,7	iii[1]
									Löv	10	16			Död ved						
														Frisk						
Åtgärder:	Gallring: Höjda trädkronor. Början till självgallring.																			
Priotal	Total gödslingseffekt (under ca 10 år) av en giva om 150 Kg N/ha: 17 m³sk/ha																			
Drivning:	G: Goda (2). Y: Jämn (2). L: Svag lutning (2).																			
8	0,1	1	6	K2	B18	18	2	PG [2]	Löv	100		222		Löv	Hjälpplantering	2			2,4	iii,iv[1]
														Föryngrat	Inventering (A)	2				
														Frisk	Röjning (A)	3				
Spec värden:	Lövdominans A.																			
Åtgärder:	Hjälpplantering: Stödplantering för att återställa ett bestånd. Lövdominerat idag. Inventering: Se över återväxt och eventuell röjningsbehov. Röjning: Beroende på återväxt, kan det komma att finnas ett behov av röjning.																			
Drivning:	G: Goda (2). Y: Jämn (2). L: Svag lutning (2).																			
9	0,4	1	46	G1	G24	157	63	PG [2]	Gran	90	18	322		Olikåldrigt	Gallring	2	30	23	6,4	iii[1]
									Löv	10	15			Gran						
														Frisk						
Åtgärder:	Gallring: Något höjda trädkronor. Början till självgallring. Inslag av löv.																			
Priotal	Total gödslingseffekt (under ca 10 år) av en giva om 150 Kg N/ha: 17 m³sk/ha																			
Drivning:	G: Medelgoda (3). Y: Jämn (2). L: Svag lutning (2).																			
10	1,0	4												Inägomark						

Avdelningsbeskrivning

Skifte: 1:16 - 1:19

När: 1 = Snarast, 2 = Inom 2-5 år, 3 = Inom 5-10 år, 4 = Inom 10 - 20 år, FF = Förfallen

[2] PG - Produktionsmål med miljöhänsyn

[1] i = grön kommentar, ii = generell kommentar, iii = åtgärdskommentar, iv = speciella värden

Avd nr	Areal ha (-Avdrag) [Skikt]	Ägo	Ålder år	Hkl Skikt	SI	Virkesförråd m³sk ha	Virkesförråd m³sk avd	Mål klass	Träd-slag		Med diam cm	Terräng GYL	Terräng Trp	Beskrivning	Åtgärd Alternativ	När	Uttag inkl tillväxt %	Uttag inkl tillväxt m³sk	Årlig tillväxt m³sk per ha	Not [1]
11	0,6	1	71	S1	G24	257	154	PG [2]	Gran	80	24	222		Olikåldrigt	Gallring	2	30	53	6,3	iii[1]
									Löv	20	21			Gran	Inventering (A)	3				
														Asp						
														Frisk						
Åtgärder:	Inventering: Se över vindfällen.																			
Priotal	Visar-%: 3,1 Total gödslingseffekt (under ca 10 år) av en giva om 150 Kg N/ha: 16 m³sk/ha																			
Drivning:	G: Goda (2). Y: Jämn (2). L: Svag lutning (2).																			
12	0,2	1	41	S1	B18	94	19	NS,b	Gran	10	19	321		Olikåldrigt	Ingen åtgärd				4,7	i,iii,iv[1]
									Löv	90	23			Kantzon m åker						
														Frisk						
Målklass:	NS - Naturvårdsmål med skötsel. Syftet är att bevara naturvärden. Ingår i certifiering för målklass NS/NO.																			
Naturvård:	Beskrivning En lövrik skog intill dikeskant mot betesmark som domineras av pionjärträd. Flera lövträdsarter finns representerade. Träden har viss spridning i dimension och ålder. Marken är näringsrik, frisk-fuktig och har en hög status. Beståndet är betydelsefullt för flera växt- och djurarter, bl a fåglar - en naturlig luckighet i beståndet gör det till en lämplig häckningsplats. Mål Säkerställa lövandel och artvariation. Bevara inslag av död ved. Markens fuktighet bör bibehållas. Åtgärd Naturvårdande huggning i syfte att gynna pionjärlöv. Framförallt bör inväxande gran gallras ut. Grovgreniga överståndare och framtida evighetsträd friställs så tidigt som möjligt.																			
Spec värden:	Lövdominans A.																			
Åtgärder:	Ingen åtgärd: Kantzon mot betesmar. Slukhål norra delen, inslag av gran.																			
Priotal	Visar-%: 5,3																			
Drivning:	G: Medelgoda (3). Y: Jämn (2). L: Plan mark (1).																			
13	0,5	1	45	S1	B22	80	40	PG [2]	Löv	100	24	211		Hagmarksskog	Ingen åtgärd				3,6	iv[1]
														Frisk						
Spec värden:	Lövdominans A.																			
Priotal	Visar-%: 4,4																			
Drivning:	G: Goda (2). Y: Mycket jämn (1). L: Plan mark (1).																			

Avdelningsbeskrivning

Skifte: 1:16 - 1:19

När: 1 = Snarast, 2 = Inom 2-5 år, 3 = Inom 5-10 år, 4 = Inom 10 - 20 år, FF = Förfallen

[2] PG - Produktionsmål med miljöhänsyn

[1] i = grön kommentar, ii = generell kommentar, iii = åtgärdskommentar, iv = speciella värden

Avd nr	Areal ha (-Avdrag) [Skikt]	Ägo	Ålder år	Hkl Skikt	SI	Virkesförråd m³sk ha	Virkesförråd m³sk avd	Mål klass	Träd-slag		Med diam cm	Terräng GYL	Terräng Trp	Beskrivning	Åtgärd Alternativ	När	Uttag inkl tillväxt %	Uttag inkl tillväxt m³sk	Årlig tillväxt m³sk per ha	Not [1]
14	0,9	1	35	S1	B24	155	140	PG [2]	Gran	10	24	313		Olikåldrigt	Gallring	3	25	44	7,5	iv[1]
									Löv	90	17			Blandat löv	Ingen åtgärd (A)					
														Fuktig						
Spec värden:	Lövdominans A.																			
Priotal	Visar-%: 8,7																			
Drivning:	G: Medelgoda (3). Y: Mycket jämn (1). L: Måttlig lutning (3).																			
15	1,0	1	30	G1	B22	125	125	PG [2]	Gran	5	19	311		Varier förråd	Gallring	3	25	40	6,9	iv[1]
									Löv	95	16			Luckigt	Ingen åtgärd (A)					
														Olikåldrigt						
														Enstaka öf						
														Fuktig						
Spec värden:	Lövdominans A.																			
Drivning:	G: Medelgoda (3). Y: Mycket jämn (1). L: Plan mark (1).																			
16	0,2	1	35	G1	G26	240	48	PG [2]	Gran	80	17	311		Fd inäga	Gallring	1	30	14	9,1	
									Löv	20	15			Fuktig						
Priotal	Total gödslingseffekt (under ca 10 år) av en giva om 150 Kg N/ha: 18 m³sk/ha																			
Drivning:	G: Medelgoda (3). Y: Mycket jämn (1). L: Plan mark (1).																			
17	0,1	1	80	S1	G26	260	26	PG [2]	Gran	90	27	222		Frisk	Ingen åtgärd				7,1	
									Löv	10	18									
Priotal	Visar-%: 3,0 Total gödslingseffekt (under ca 10 år) av en giva om 150 Kg N/ha: 16 m³sk/ha																			
Drivning:	G: Goda (2). Y: Jämn (2). L: Svag lutning (2).																			
18	1,7	4												Inägomark						
19	0,4	5												Tomt mm						

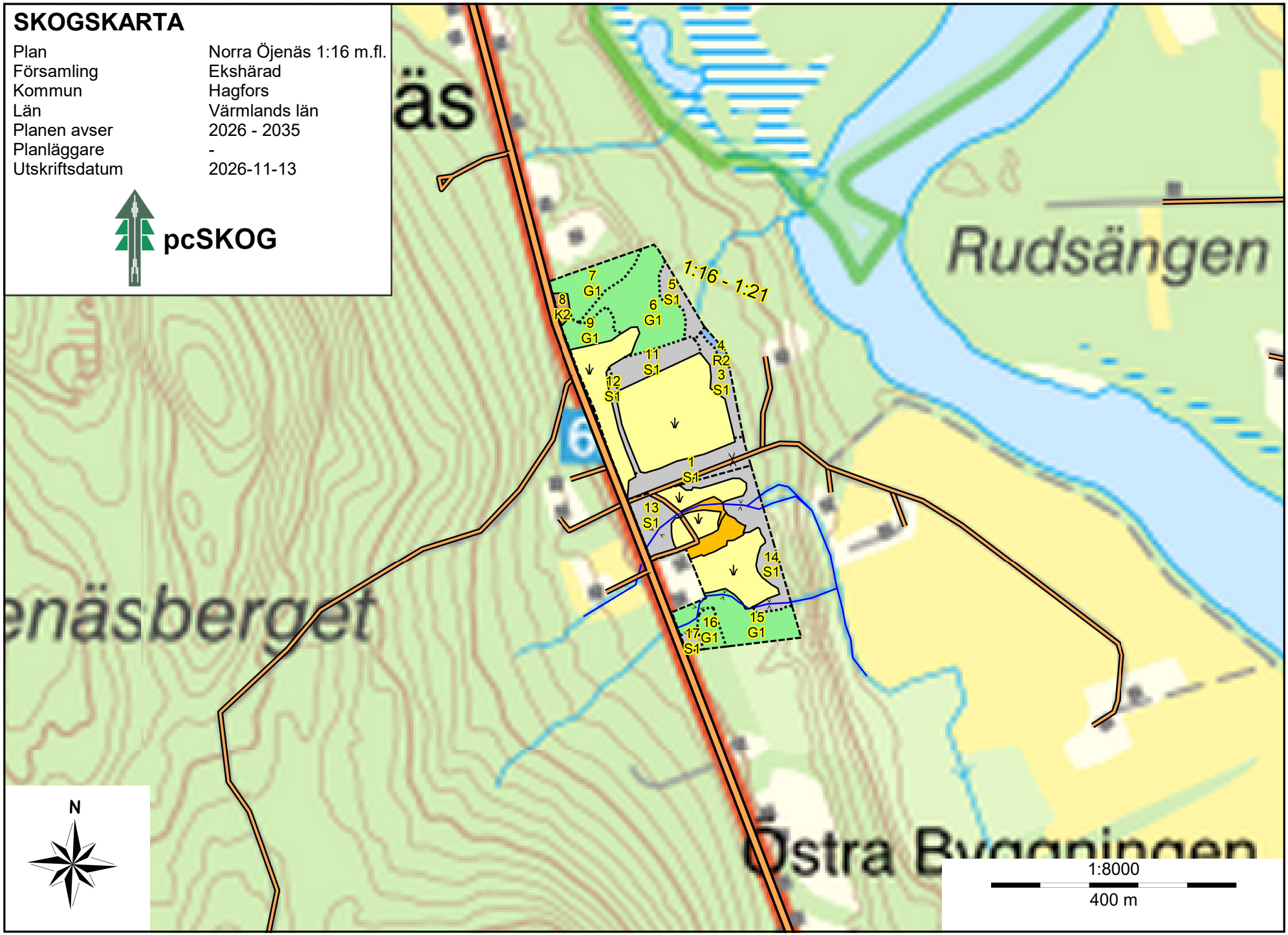
SKOGSKARTA
Plan Norra Öjenäs 1:16 m.fl.
Församling Ekshärad
Kommun Hagfors
Län Värmlands län
Planen avser 2026 - 2035
Planläggare -
Utskriftsdatum 2026-11-13
pcSKOG
Rudsängen
1:16 - 1:21
7 G1
8 K2
9 G1
5 S1
6 G1
4 R2
11 S1
12 S1
3 S1
1 S1
13 S1
14 S1
15 G1
16
17 G1
S1
N
1:8000
400 m

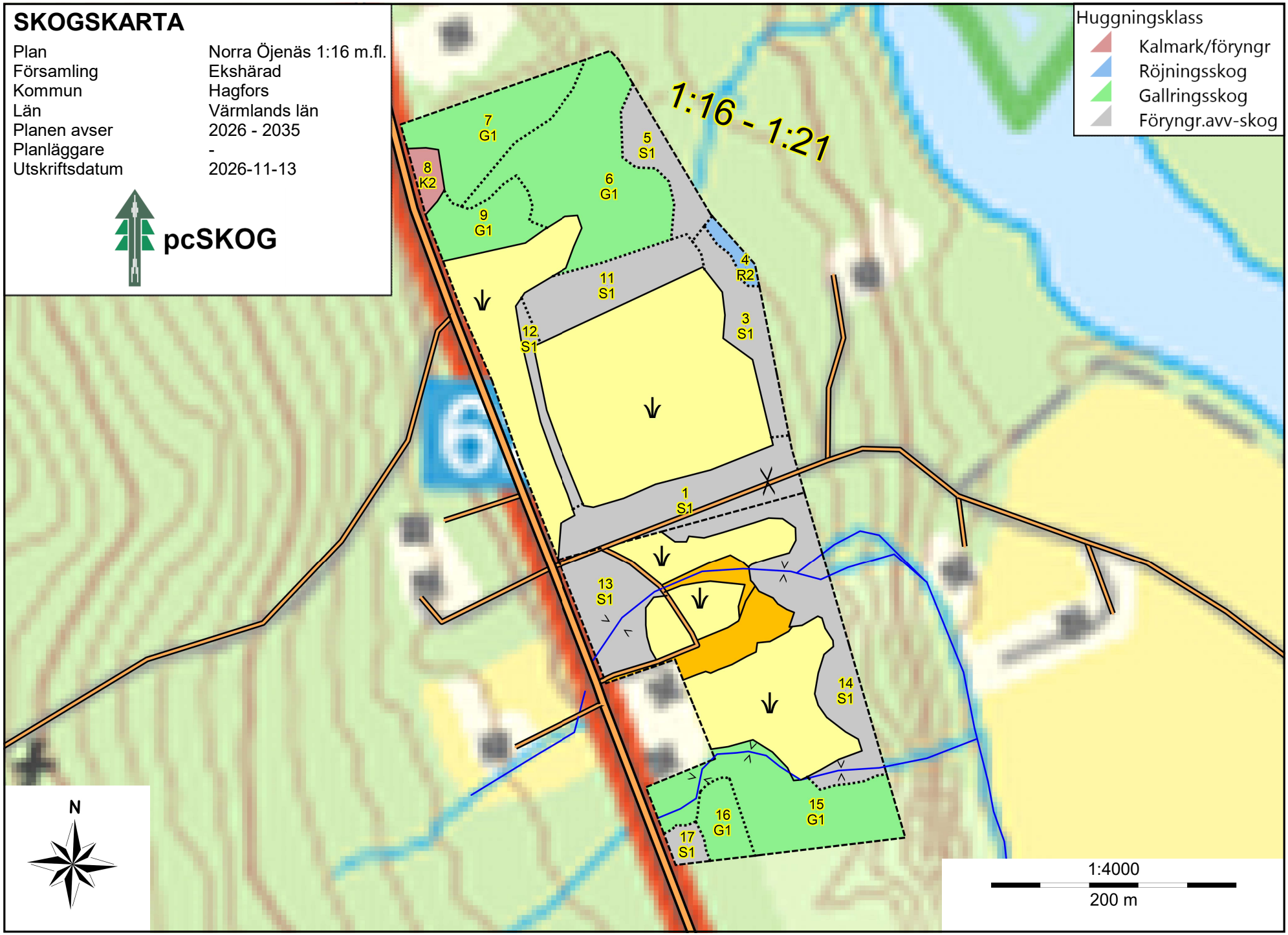
SKOGSKARTA
Plan Norra Öjenäs 1:16 m.fl.
Församling Ekshärad
Kommun Hagfors
Län Värmlands län
Planen avser 2026 - 2035
Planläggare -
Utskriftsdatum 2026-11-13
pcSKOG
Huggningsklass
Kalmark/föryngr
Röjningsskog
Gallringsskog
Föryngr.avv-skog
1:16 - 1:21
7 G1
8 K2
9 G1
6 G1
5 S1
4 R2
11 S1
12 S1
3 S1
1 S1
13 S1
14 S1
15 G1
16 G1
17 S1
N
1:4000
200 m