

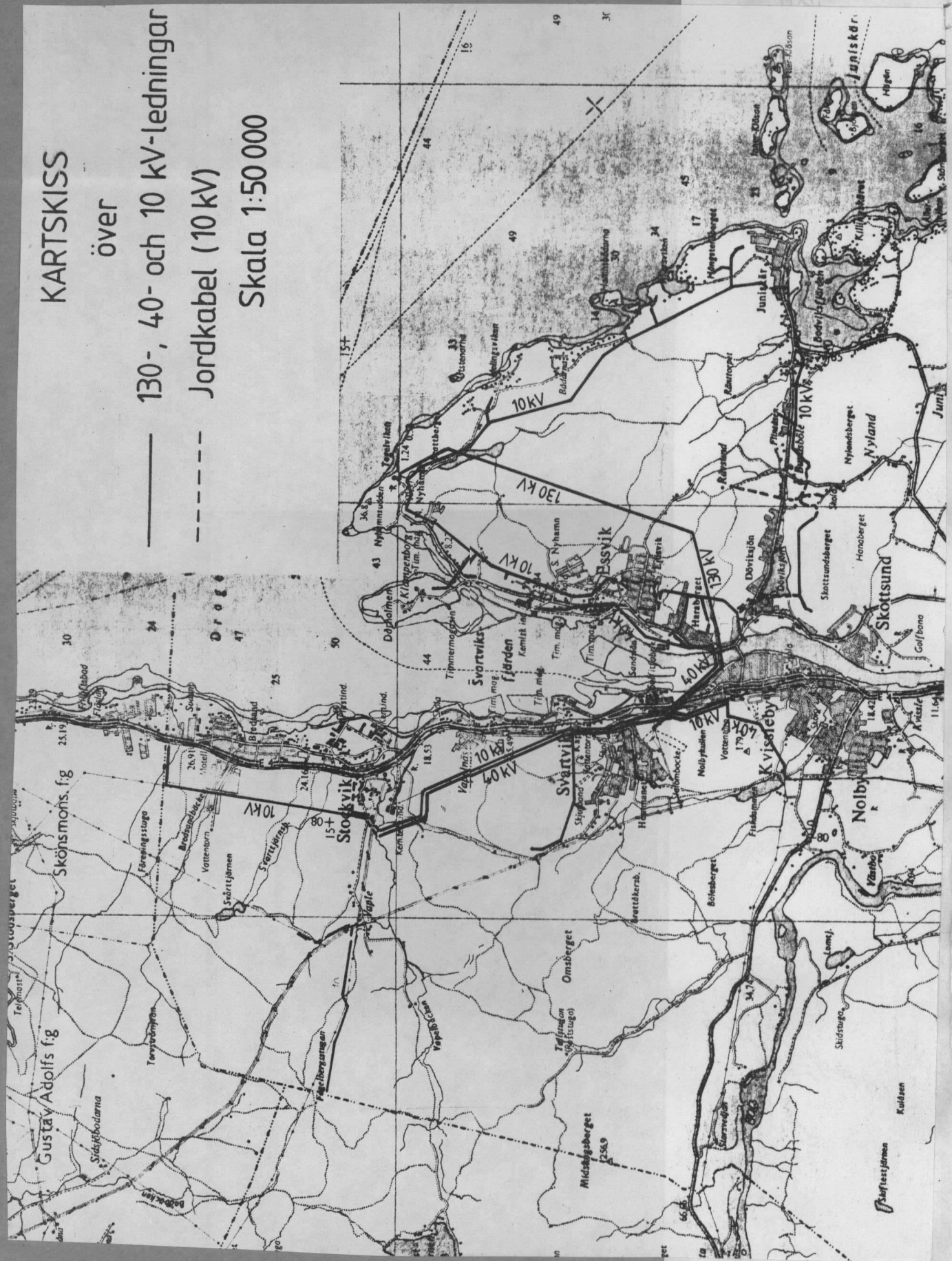
# KARTSKISS

över


130-, 40- och 10 kV-ledningar

Jordkabel (10 kV)

Skala 1:50 000



2281-80/42



**Akt nr:**  
**2281-80/142**

\*AU\$2281-80/142\*

Specialenhet nr 1 i Y län

Upprättade år 1980	Dnr Y 52795
Ärende Ledningsrättsutgård och fastighetsreglering berörande fastigheter inom Bundsböle, Dingensjö, Hamn, Juni, Kvissle, Njösund, Nolby, Nyland, Råvsund, Skottsund, Stockvik och Öd.	
Registerområde Njurunda	
Kommun Sundsvall	Län Västernorrland

1980-09-23

F 341

Skisser inb.

Till akten hör

1 band309 numrerade sidor varav 43 sidor KA

..... inläggande karta

..... annan karta

2281-80/142

SUNDSVALL

## FASTIGHETSBLDNINGSMYNDIGHETEN

## BESKRIVNING

1 (47)

BE

Datum

Dnr

Specialenhet nr 1 i Y län

1980-03-11

Y7 52795

Ärende

Kommun

Län

Ledningsrättsåtgärd och fastighetsreglering berörande fastigheter inom Bundsböle, Dingersjö, Hamn, Juni, Kvissle, Mjösund, Nolby Nyland, Rävsvund, Skottsund, Stockvik och Ud.

Sundsvall

Västernorrland

Registreringsdatum

1980-07-04

Registerområde

Njurunda

Uppgift om åtgärd för rättningen avsett har införts i fastighetsregistret

*Per-Olof Rönner*  
För fastighetsregistermyndigheten

Fastighet, område m m

1

Ägare, uppgifter till lokal skattemyndighet och andra anmärkningar

2

## LEDNINGSRÄTTSÅTGÄRD

A Berörande 130 kV-kraftledningen från Svartvik till Flaggstångsberget vid Hamn.

Härskande fastighet:

Ragundabotten 1:851 i Ragunda registerområde, Jämtlands län.

Bålforsens Kraft AB

Uppåtelse av ledningsrätt

Till förmån för Bålforsens Kraft AB såsom ägare till Ragundabotten 1:851 upplåtes ledningsrätt avseende rätt att för all framtid bibehålla elektrisk starkströmsledning inom nedanstående fastigheter i den befintliga ledningens sträckning. Ledningsrätten avser en 130 kV-ledning (luftledning) på sträckorna 101 - 102, 102 - 103 och 103 - 104 enligt kartsnitt i bilaga till aktbilaga BE.

I ledningsrätten skall dessutom ingå rätt för ledningshavare,

att anbringa för ledningen erforderliga stolpar, stag och säkerhetsanordningar,

att, nu och framdeles, inom ett 30 meter brett område i skogsmark, röja befintlig vegetation samt inom annat område fälla för ledningen hinderliga eller för dess säkerhet farliga träd och buskar, vilka förblir fastighetsägarens egendom,

att ta för ledningens bibehållande erforderlig sten, vilken ej upplagts för särskilt ändamål,

Fastighet, område m m	Ägare, uppgifter till lokal skattmyndighet och andra anmärkningar
<p>att för ledningens tillsyn, underhåll och reparation äga tillträde till fastigheten varvid ledningshavaren har att, i den mån detta utan avsevärd olägenhet kan ske, iakttaga av fastighetsägaren givna anvisningar beträffande rätten att ta väg.</p> <p>Ledningshavaren skall tillse att träd inte kvarlämnas i ledningsgatan så att fara för insektsangrepp uppstår.</p> <p>Ledningshavaren skall vid utövning av ledningsrätten förfara så, att den tjänande fastigheten inte betungas mer än nödvändigt. Har ledningshavaren på den tjänande fastigheten väg, byggnad eller annan anläggning, åligger det honom att hålla den i sådant skick att skada eller olägenhet icke vållas onödigtvis.</p> <p>fastighetsägaren får icke under eller invid ledningen,</p> <p>ändra markanvändningen så att ledningens bibehållande, enligt säkerhetsföreskrifternas regler, äventyras,</p> <p>utan ledningshavarens i god tid inhämtade medgivande spränga, fälla träd, ändra marknivå, uppsätta stängsel eller vidtaga annan åtgärd som kan medföra fara för ledningen eller dess tillbehör eller vålla skada på person eller egendom. Det åligger dock vid ledningshavarens åtgärder genom sak-kunnig personal anvisa lämpliga skydds-åtgärder vid arbetets utförande.</p> <p><u>Ändring av ledningsrätt</u> Ledningsrätt till förmån för Ragundabotten Ledningsrätt upplåten 1976-09-01, 1:85 avseende del av sträckan 103 - 104 akt Njurunda 4464 inom nedan angiven fastighet enligt kartskiss, aktbilaga BE, skall omfatta vad som anges i upplåtelsen ovan.</p>	<p>Antal områden</p>
<p><u>Tjänande fastigheter:</u></p> <p>Njurunda 1 registerområde</p> <p><u>Sträckan 101 - 102</u></p> <p><u>Nolby 5:433</u></p> <p>Upplåtelse av ledningsrätt, se ovan</p> <p><u>Nolby 5:53</u></p>	

1980-03-11

Fastighet, område m m		Ägare, uppgifter till lokal skattemyndighet och andra anmärkningar
		<u>Antal områden:</u>
<u>Nolby 5:11</u>	Upplåtelse av ledningsrätt, se ovan	
<u>Sträcka 102 - 103</u>		
<u>Nolby 5:111</u>	"	
<u>Nolby 5:53</u>	"	2
<u>Nolby 5:183</u>	"	
<u>Nolby 5:53</u>	Se Nolby 5:53 ovan	
<u>Nolby 5:181</u>	Upplåtelse av ledningsrätt, se ovan	
<u>Nolby 5:19</u>	"	
<u>Nolby 5:54</u>	"	
<u>Nolby 5:182</u>	"	
<u>Dingersjö 32:1</u>	"	
<u>Kvissle 3:5</u>	"	2
<u>Nolby 7:133</u>	"	
<u>Kvissle 3:30</u>	"	
<u>Kvissle 3:5</u>	Se Kvissle 3:5 ovan	
<u>Kvissle 3:39</u>	Upplåtelse av ledningsrätt, se ovan	
<u>Deläggande fastigheter i samfälligheten c =</u>	"	Utlagd som samfällad notplats vid laga skifte faställt 1858-06-29, akt Njurunda 219.)
<i>Kvissle 5:4</i> ✓		Delaktighet: Kvissle 1:1 13 1/2 mål " 5:1 7 1/2 mål " 2:54 6 mål " 2:55 1 1/2 mål Skottsund 2:7 1 1/2 mål " 2:8 1 1/2 mål
		<i>ek 677 26 22</i>

1980-03-11

Fastighet, område m m		Ägare, uppgifter till lokal skattemyndighet och andra anmärkningar
		<u>Antal områden</u>
<u>Stockvik 2:1</u>	Upplåtelse av ledningsrätt, se ovan	
<u>Kvissle s:2</u>	"	
<u>Skottsund 4:123</u>	"	
<u>Sträcka 103 - 104</u>		
<u>Skottsund 4:123</u>	"	
<u>Skottsund 9:1</u>	"	
<u>Skottsund 2:37</u>	"	
<u>Skottsund 2:20</u>	"	2
<u>Skottsund 2:24</u>	"	
<u>Skottsund 2:26</u>	"	
<u>Skottsund 2:23</u>	"	
<u>Skottsund 2:20</u>	Se Skottsund 2:20 ovan	
<u>Skottsund 2:25</u>	Upplåtelse av ledningsrätt, se ovan	
<u>Skottsund 2:27</u>	"	
<u>Skottsund 2:29</u>	"	
<u>Skottsund 2:28</u>	"	
<u>Rävsund 1:44</u>	"	
<u>Skottsund 2:31</u>	"	
<u>Rävsund 1:65</u>	"	
<u>Mjösund 3:44</u>	Ändring av ledningsrätt, se ovan	(Akt Njurunda 4464)
<u>Rävsund 1:13</u>	Upplåtelse av ledningsrätt, se ovan	

Specialenhet nr 1 i Y län

Fastighet, område m m 1	Ägare, uppgifter till lokal skattemyndighet och andra anmärkningar
<u>Rävsund 1:15</u> Upplåtelse av ledningsrätt, se ovan	<u>Antal områden</u>
<u>Rävsund 1:122</u> "	
<u>Rävsund 1:32</u> "	
<u>Rävsund 1:9</u> "	
<u>Rävsund 1:10</u> "	
<u>Mjösund 7:1</u> "	
<u>Mjösund 8:1</u> "	
<u>Skottsund 9:24</u> "	
<u>Juni 2:19</u> "	
<u>Hamn 1:74</u> "	3
<u>Hamn 1:73</u> "	
<u>Hamn 1:59</u> "	
<u>Hamn 1:74</u> Se Hamn 1:74 ovan	
<u>Hamn 3:1</u> Upplåtelse av ledningsrätt, se ovan	
<u>Hamn 1:74</u> Se Hamn 1:74 ovan	
B Berörande 40 kV-kraftledningen från Dingersjö till Nolby.	
Härskande fastighet:	
<u>Ragundabotten 1:851</u> , Ragunda registerområde, Jämt- lands län.	Bålforsens Kraft AB

Fastighet, område m m

Ägare, uppgifter till lokal skattemyndighet  
och andra anmärkningarUpplåtelse av ledningsrätt

Till förmån för Bålforsens Kraft AB såsom ägare till Ragundabotten 1:851 upplåtes ledningsrätt avseende rätt att för all framtid bibehålla elektrisk starkströmsledning inom nedanstående fastigheter i den befintliga ledningens sträckning. Ledningsrätten avser en 40 kV-ledning (luftledning) på sträckorna 1 - 2, och 2 - 3 enligt kartsnitt i bilaga till aktbilaga BE.

I ledningsrätten skall dessutom ingå rätt för ledningshavare

att anbringa för ledningen erforderliga stolpar, stag och säkerhetsanordningar,

att, nu och framdeles, inom ett 25 meter brett område i skogsmark, röja befintlig vegetation samt inom annat område fälla för ledningen hinderliga eller för dess säkerhet farliga träd och buskar, vilka förblir fastighetsägarens egendom,

att ta för ledningens bibehållande erforderlig sten, vilken ej upplagts för särskilt ändamål,

att för ledningens tillsyn, underhåll och reparation äga tillträde till fastigheten varvid ledningshavaren har att, i den mån detta utan avsevärd olägenhet kan ske, iakttaga av fastighetsägaren givna anvisningar beträffande rätten att ta väg.

Ledningshavaren skall tillse att träd inte kvarlämnas i ledningsgatan så att fara för insektsångrepp uppstår.

Ledningshavaren skall vid utövning av ledningsrätten förfara så, att den tjänande fastigheten inte betungas mer än nödvändigt. Har ledningshavaren på den tjänande fastigheten väg, byggnad eller annan anläggning, åligger det honom att hålla den i sådant skick att skada eller olägenhet icke vållas onödigtvis.

Fastighetsägaren får icke under eller invid ledningen,

Fastighet, område m m	Ägare, uppgifter till lokal skattemyndighet och andra anmärkningar
<p>ändra markanvändningen så att ledningens bibehållande, enligt säkerhetsföreskrifternas regler, äventyras</p> <p>utan ledningshavarens i god tid inhämtade medgivande spränga, fälla träd, ändra marknivån, uppsätta stängsel eller vidtaga annan åtgärd som kan medföra fara för ledningen eller dess tillbehör eller vålla skada på person eller egendom. Det åligger därvid ledningshavaren att genom sakkunnig personal anvisa lämpliga skyddsåtgärder vid arbetets utförande.</p>	
<p><u>Tjänande fastigheter:</u></p> <p>Njurunda registerområde</p> <p><u>Sträcka 1 - 2</u></p> <p><u>Dingersjö 2:82</u></p> <p>Upplåtelse av ledningsrätt, se ovan</p> <p><u>Deltagande fastigheter i samfälligheten a =</u></p> <p><i>Dingersjö 5:21</i></p> <p><u>Kvissle 3:1</u></p> <p><u>Skottsund 2:8</u></p> <p><u>Skottsund 2:7</u></p> <p><u>Kvissle 5:1</u></p> <p><u>Dingersjö 33:1</u></p> <p><u>Kvissle 2:75</u></p> <p><u>Kvissle 2:54</u></p> <p><u>Kvissle 1:1</u></p> <p><u>Nolby 7:13</u></p>	<p><u>Antal Områden</u></p> <p>Samfälligheten a utlagd vid klyvning av utskog, fastställd 1893-04-08, akt 310.</p> <p>Delaktighet:</p> <p>Dingersjö 2:5 5 3/4 mål</p> <p>" 2:9 3 5/8 mål</p> <p>2</p> <p>2</p>

Specialenhet nr 1 i Y län

Fastighet, område m m	Ägare, uppgifter till lokal skattemyndighet och andra anmärkningar
1	
<u>Nolby 7:15</u>	2
Upplåtelse av ledningsrätt, se ovan	
<u>Nolby 7:125</u>	"
<u>Nolby 7:15</u>	Se Nolby 7:15 ovan
<u>Nolby 3:4</u>	2
Upplåtelse av ledningsrätt, se ovan	
<u>Nolby 3:245</u>	"
<u>Nolby 3:251</u>	"
<u>Nolby 3:4</u>	Se Nolby 3:4 ovan
<u>Nolby 5:53</u>	Upplåtelse av ledningsrätt, se ovan
<u>Nolby 5:111</u>	"
<u>Dingersjö 41:2</u>	"
<u>Dingersjö 41:1</u>	"
<u>Dingersjö 29:1</u>	"
<u>Nolby 5:433</u>	"
<u>Nolby 6:1</u>	"
<u>Kvissle 3:5</u>	"
<u>Kvissle 1:2</u>	"
<u>Kvissle 1:58</u>	"
<u>Kvissle 2:54</u>	Se Kvissle 2:54 ovan
<u>Kvissle 2:67</u>	Upplåtelse av ledningsrätt, se ovan

Fastighet, område m m	Ägare, uppgifter till lokal skattmyndighet och andra anmärkningar
1	
<u>Kvissle 5:1</u>	Se Kvissle 5:1 ovan
<u>Nolby 3:250</u>	Upplåtelse av ledningsrätt, se ovan
<u>Nolby 3:257</u>	"
<u>Sträcka 2 - 3</u>	
<u>Nolby 3:257</u>	"
<u>Nolby 3:250</u>	2
<u>Nolby 3:215</u>	"
<u>Nolby 3:250</u>	Se Nolby 3:250 ovan
<u>Nolby 5:18</u>	Upplåtelse av ledningsrätt, se ovan
<u>Nolby 3:122</u>	2
<u>Nolby 3:150</u>	"
<u>Nolby 3:223</u>	"
<u>Nolby 3:39</u>	"
<u>Nolby 3:122</u>	Se Nolby 3:122 ovan
<u>Nolby 3:237</u>	Upplåtelse av ledningsrätt se ovan
C	Berörande 40 kV-kraftledningen från Nolby vid Svartvik till Rävsvund 1:49 och en 20 kV-kraftledning från Rävsvund 1:49 till Skottsund vid Södra Nyhamn.

Fastighet, område m m

1

Ägare, uppgifter till lokal skattemyndighet och andra anmärkningar

Härskande fastighet:

Ragundabotten 1:851 i Ragundarregisterområde, Jämtlands län.

Bålforsens Kraft AB

Upplåtelse av ledningsrätt

Till förmån för Bålforsens Kraft AB såsom ägare till Ragundabotten 1:851 upplåtes ledningsrätt avseende rätt att för all framtid bibehålla elektriska starkströmsledningar inom nedanstående fastigheter i den befintliga ledningens sträckning. Ledningsrätten avser en 40 kV-kraftledning (luftledning) på sträckorna 5 - 6, 6 - 7 och 7 - 8 samt en 20 kV-kraftledning (luftledning) på sträckan 8 - 9 enligt kartsnitt i bilaga till aktbilaga BE.

I ledningsrätten skall dessutom ingå rätt för ledningshavare

att anbringa för ledningarna erforderliga stolpar, stag och säkerhetsanordningar,

att, nu och framdeles, inom ett 25 meter brett område i skogsmark röja befintlig vegetation samt inom annat område fälla för ledningarna hinderliga eller för dess säkerhet farliga träd och buskar, vilka förblir fastighetsägarens egendom,

att ta för ledningarnas bibehållande erforderlig sten, vilken ej upplagts för särskilt ändamål,

att för ledningarnas tillsyn, underhåll och reparation äga tillträde till fastigheten varvid ledningshavaren har att, i den mån detta utan avsevärd olägenhet kan ske, iakttaga av fastighetsägaren givna anvisningar beträffande rätten att ta väg.

Ledningshavaren skall tillse att träd inte kvarlämnas i ledningsgatan så att fara för insektsangrepp uppstår.

Ledningshavaren skall vid utövning av ledningsrätten förfara så, att den tjänande fastigheten inte betungas mer än nödvändigt. Har ledningshavaren på den tjänande fastigheten väg, byggnad eller annan anläggning, åligger det honom att hålla den i sådant skick att skada eller olägenhet icke vållas onödigtvis.

Fastighet, område m m

1

Ägare, uppgifter till lokal skattemyndighet  
och andra anmärkningar

Fastighetsägaren får icke under eller in-  
vid ledningarna,

ändra markanvändningen så att ledningar-  
nas bibehållande, enligt säkerhetsföre-  
skrifternas regler, äventyras,

utan ledningshavarens i god tid inhämtade  
medgivande spränga, fälla träd, ändra  
marknivån, uppsätta stängsel eller vid-  
taga annan åtgärd som kan medföra fara  
för ledningarna eller dess tillbehör eller  
vålla skada på person eller egendom. Det  
åligger därvid ledningshavaren att genom  
sakkunnig personal anvisa lämpliga skydds-  
åtgärder vid arbetets utförande.

#### Ändring av ledningsrätt

Ledningsrätt till förmån för Ragunda-  
botten 1:851 avseende del av sträckorna  
7 - 8 och 8 - 9 inom nedan angiven fas-  
tighet enligt karts-kiss i bilaga till  
aktbilaga BE, skall omfatta vad som an-  
ges i upplåtelsen ovan.

Ledningsrätt upplåten 1977-08-04  
akt Njurunda 4536.

#### Tjänande fastigheter:

Njurunda registerområde

Sträcka 5 - 6

Nolby 3:4

Upplåtelse av ledningsrätt, se ovan

Nolby 5:53

"

Sträcka 6 - 7

Nolby 5:53

"

Nolby 5:111

"

Nolby 5:183

"

Nolby 5:53

Se Nolby 5:53 ovan

Nolby 5:19

Upplåtelse av ledningsrätt, se ovan

Antal områden:

2

1980-03-11

Fastighet, område m m		Ägare, uppgifter till lokal skattemyndighet och andra anmärkningar
		<u>Antal områden</u>
<u>Nolby 5:54</u>	Upplåtelse av ledningsrätt, se ovan	
<u>Dingersjö 32:1</u>	"	
<u>Nolby 7:133</u>	"	
<u>Kvissle 3:5</u>	"	
<u>Kvissle 3:30</u>	"	
<u>Kvissle 3:39</u>	"	
<u>Kvissle s:2</u>	"	
Deläggande fastigheter	i samf c = <i>Kvissle s:4</i>	Se samf c ovan
<u>Skottsund 4:123</u>	"	
<u>Sträcka 7 - 8</u>	"	
<u>Skottsund 4:123</u>	"	
<u>Skottsund 9:1</u>	"	
<u>Skottsund 2:37</u>	"	
<u>Skottsund 2:18</u>	"	
<u>Skottsund 2:19</u>	"	
<u>Skottsund 2:38</u>	"	
<u>Skottsund 2:46</u>	"	
<u>Rävsund s:2</u>	"	
<u>Skottsund 2:11</u>		
<u>Rävsund 1:49</u>	Ändring av ledningsrätt, se ovan	(Akt Njurunda 4536)

Specialenhet nr 1 i Y län

Fastighet, område m m	Ägare, uppgifter till lokal skattemyndighet och andra anmärkningar
1	
<u>Sträcka 8 - 9</u>	<u>Antal områden</u>
<u>Rävsund 1:49</u> Ändring av ledningsrätt, se ovan	2
<u>Rävsund 1:338</u> Upplåtelse av ledningsrätt, se ovan	
<u>Skottsund 9:14'</u> "	
<u>Skottsund 9:15</u> "	2
<u>Rävsund 1:49</u> Se Rävsund 1:49 ovan	
<u>Skottsund 9:15</u> Se Skottsund 9:15 ovan	
D 10 kV-kraftledningar inom Njurunda socken	
Härskande fastighet:	
<u>Skölē 2:51</u> i Tuna registerområde	Bålforsens Kraft AB
<p><u>Upplåtelse av ledningsrätt</u> Till förmån för Bålforsens Kraft AB såsom ägare till Skölē 2:51 upplåtes ledningsrätt avseende rätt att för all framtid bibehålla elektriska starkströmsledningar inom nedanstående fastigheter i den befintliga ledningens sträckning. Ledningsrätten avser 10 kV-kraftledningar (luftledningar) på sträckorna 10 - 11, 11 - 11A, 11 - 12, 12 - 12A, 12 - 13, 13 - 13A, 13 - 13C, 13C - 14, 13C - 13D, 14 - 14A, 14 - 14F, 14G - 15, 15 - 16, 16 - 17, 15 - 18, 19 - 20, 20 - 21, 21 - 22, 22 - 22A, 22 - 23, 23 - 23A, 23 - 24, 24 - 24A, 24 - 25, 25 - 25A, 25 - 26, 26 - 26A, 26 - 27, 27 - 27A, 27A - 27C, 27A - 27B, 27 - 28, 29 - 29A, 29 - 30, 30 - 31, 32 - 32C, 32A - 32B, 34 - 35, 40 - 41, 41 - 44, 44 - 45, 45 - 45A, 45 - 46, 46 - 46A, 46 - 47, 48 - 48A, 49A - 51, 49A - 50, 51 - 52, 55 - 56, 60 - 61, 62 - 63, 64 - 65, 66 - 67, och 10 kV-jordkablar på sträckorna</p>	

Specialenhet nr 1 i Y län

1980-03-11

Y7 52795

Fastighet, område m m

Ägare, uppgifter till lokal skattemyndighet  
och andra anmärkningar

1

12A - 12B, 13A - 13B, 13D - 13E, 13B - 35,  
14A - 14B, 14C - 14D, 14B - 14E, 14F - 14G,  
16 - 16A, 17 - 17A, 18 - 19, 19 - 19A,  
20 - 20A, 21 - 21A, 24A - 24B, 28 - 29,  
29A - 29B, 30 - 30A, 31 - 32, 32 - 32A,  
32 - 33, 33 - 33A, 33 - 33B, 33 - 34,  
41 - 42, 43 - 44, 45A - 45B, 46A - 46B,  
48 - 49, 49 - 49A (3 st), 50 - 50A,  
51 - 51A, 52 - 53, 53 - 53A, 53 - 54,  
54 - 54A, 54 - 55, 61 - 62, 63 - 64,  
65 - 66 samt 10 kV-hängkablar på sträck-  
an 32 - 32C och 35 - 36 enligt karts-kiss  
i bilaga till aktbilaga BE.

I ledningsrätten skall dessutom ingå  
rätt för ledningshavare

att anbringa för ledningarna erforderliga  
stolpar, stag och säkerhetsanordningar,

att, nu och framdeles, inom ett 8 meter  
brett område på sträckorna för luftled-  
ning (enligt ovan) och ett 4 meter brett  
område för jordkabel och hängkabel en-  
ligt ovan, i skogsmark, röja befintlig  
vegetation samt inom annat område fälla  
för ledningarna hinderliga eller för dess  
säkerhet farliga träd och buskar, vilka  
förblir fastighetsägarens egendom,

att ta för ledningarnas bibehållande erforderlig  
sten, vilken ej upplagts för  
särskilt ändamål,

att för ledningarnas tillsyn, underhåll  
och reparation äga tillträde till fas-  
tigheten varvid ledningshavaren har att,  
i den mån detta utan avsevärd olägenhet  
kan ske, iakttaga av fastighetsägaren  
givna anvisningar beträffande rätten att  
ta väg.

Ledningshavaren skall tillse att träd  
inte kvarlämnas i ledningsgatan så att fa-  
ra för insektsangrepp uppstår.

Ledningshavaren skall vid utövning av led-  
ningsrätten förfara så, att den tjänande  
fastigheten inte betungas mer än nödvän-  
digt. Har ledningshavaren på den tjänande  
fastigheten väg, byggnad eller annan an-  
läggning, åligger det honom att hålla den  
i sådant skick att skada eller olägenhet  
icke vållas onödigtvis.

Fastighet, område m m	Ägare, uppgifter till lokal skattemyndighet och andra anmärkningar
<p>Fastighetsägaren får icke under eller invid ledningarna, ändra markanvändningen så att ledningarnas bibehållande, enligt säkerhetsföreskrifternas regler, äventyras, utan ledningshavarens i god tid inhämtade medgivande spränga, fälla träd, ändra marknivån, uppsätta stängsel eller vridta annan åtgärd som kan medföra fara för ledningarna eller dess tillbehör eller vålla skada på person eller egendom. Det åligger därvid ledningshavarna att genom sakkunnig personal anvisa lämpliga skyddsåtgärder vid arbetets utförande.</p> <p><u>Ändring av ledningsrätt</u> Ledningsrätt till förmån för Ragundabotten 1:851 avseende del av sträckan 13C-13C-14 inom nedansångiven fastighet enligt kartskiss i bilaga till aktbilaga BE, skall omfatta vad som anges i upplåtelsen ovan.</p>	<p>Ledningsrätt upplåten 1976-09-01, akt Njurunda 4464.</p>
<p><u>Tjänande fastigheter:</u></p> <p>Njurunda registerområde</p> <p><u>Sträcka 10 - 11</u></p> <p><u>Nolby 3:176</u>      Upplåtelse av ledningsrätt, se ovan</p> <p><u>Skottsund 4:123</u>      "</p> <p><u>Skottsund 25:1</u>      "</p> <p><u>Skottsund 9:1</u>      "</p> <p><u>Skottsund 9:7</u>      "</p> <p><u>Sträcka 11 - 11A</u></p> <p><u>Skottsund 9:1</u>      "</p> <p><u>Skottsund 25:1</u>      "</p>	<p><u>Antal områden</u></p>

Fastighet, område m m 1	Ägare, uppgifter till lokal skattemyndighet och andra anmärkningar
<u>Skottsund 1:6</u>	Upplåtelse av ledningsrätt, se ovan
<u>Sträcka 11 - 12</u>	
<u>Skottsund 9:1</u>	"
<u>Skottsund 9:25</u>	"
<u>Sträcka 12 - 12A</u>	
<u>Skottsund 9:25</u>	"
<u>Skottsund 9:1</u>	"
<u>Skottsund 1:108</u>	"
<u>Sträcka 12A - 12B</u>	
<u>Skottsund 9:1</u>	"
<u>Skottsund 1:108</u>	"
<u>Sträcka 12 - 13</u>	
<u>Skottsund 9:25</u>	"
<u>Sträcka 13 - 13A</u>	
<u>Skottsund 9:25</u>	"
<u>Skottsund 9:1</u>	"
<u>Sträcka 13A - 13B</u>	
<u>Skottsund 9:1</u>	"
<u>Skottsund 1:108</u>	"

Antal områden

Fastighet, område m m		Ägare, uppgifter till lokal skattemyndighet och andra anmärkningar
		<u>Antal områden</u>
<u>Sträcka 13 - 13C</u>		
<u>Skottsund 9:25</u>	Uppåtelse av ledningsrätt, se ovan	
<u>Skottsund 4:129</u>	"	
<u>Skottsund 9:16</u>	"	
<u>Skottsund 2:9</u>	"	
<u>Rävsund 1:44</u>	"	
<u>Mjösund 3:44</u>	Ändring av ledningsrätt, se ovan	(Akt Njurunda 4464)
<u>Sträcka 13C-- 13D</u>		
<u>Mjösund 3:44</u>	"	
<u>Rävsund 1:65</u>	Uppåtelse av ledningsrätt, se ovan	
<u>Rävsund 1:44</u>	"	
<u>Skottsund 2:29</u>	"	
<u>Skottsund 2:27</u>	"	
<u>Skottsund 2:25</u>	"	
<u>Skottsund 2:23</u>	"	
<u>Skottsund 2:20</u>	"	
<u>Sträcka 13D - 13E</u>		
<u>Rävsund 1:44</u>	"	

Specialenhet nr 1 i Y län

1980-03-11

Y7 52795

Fastighet, område m m	Ägare, uppgifter till lokal skattemyndighet och andra anmärkningar
1	
<u>Skottsund 2:20</u>	Antal områden
Upplåtelse av ledningsrätt, se ovan	
<u>Rävsund 1:120</u>	"
<u>Sträcka 13C - 14</u>	
<u>Mjösund 3:44</u>	(Akt Njurunda 4464)
Ändring av ledningsrätt, se ovan	
<u>Rävsund 1:65</u>	Upplåtelse av ledningsrätt, se ovan
<u>Rävsund 1:13</u>	"
<u>Sträcka 14 - 14A</u>	
<u>Rävsund 1:13</u>	"
<u>Rävsund 1:65</u>	"
<u>Rävsund 1:218</u>	"
<u>Rävsund 1:217</u>	"
<u>Sträcka 14A - 14B</u>	
<u>Rävsund 1:217</u>	"
<u>Rävsund 1:65</u>	"
<u>Rävsund 1:172</u>	"
<u>Rävsund 1:174</u>	"
<u>Rävsund 1:251</u>	"
<u>Rävsund 1:36</u>	"
<u>Rävsund 1:31</u>	"

Fastighet, område m m	Ägare, uppgifter till lokal skattemyndighet och andra anmärkningar
1	<u>Antal områden</u>
<u>Rävsund 1;24</u>	Upplåtelse av ledningsrätt, se ovan
<u>Rävsund 1:49</u>	"
<u>Sträcka 14B - 14E</u>	
<u>Rävsund 1:49</u>	"
<u>Rävsund 1:338</u>	"
<u>Sträcka 14C - 14D</u>	
<u>Rävsund 1:49</u>	"
<u>Rävsund 1:338</u>	"
<u>Sträcka 14 - 14F - 14G - 15</u>	
<u>Rävsund 1:13</u>	"
<u>Rävsund 1:65</u>	"
<u>Rävsund 1:15</u>	"
<u>Rävsund 1:216</u>	"
<u>Rävsund 1:146</u>	"
<u>Rävsund 1:145</u>	"
<u>Rävsund 1:31</u>	"
<u>Rävsund 1:152</u>	"
<u>Rävsund 1:153</u>	"
<u>Rävsund 4:3</u>	"

Fastighet, område m m	Ägare, uppgifter till lokal skattemyndighet och andra anmärkningar
1	
<u>Rävsund 4:4</u>	<u>Antal områden</u>
Uppåtelse av ledningsrätt, se ovan	
<u>Rävsund 1:32</u>	"
<u>Rävsund 1:9</u>	"
<u>Sträcka 15 - 16</u>	
<u>Rävsund 1:9</u>	"
<u>Rävsund 1:10</u>	"
<u>Sträcka 16 - 16A</u>	
<u>Rävsund 1:9</u>	"
<u>Rävsund 1:10</u>	"
<u>Sträcka 16 - 17</u>	
<u>Rävsund 1:9</u>	"
<u>Rävsund 1:10</u>	"
<u>Sträcka 17 - 17A</u>	
<u>Rävsund 1:9</u>	"
<u>Rävsund 1:10</u>	"
<u>Mjösund 11:1</u>	"
<u>Mjösund 16:1</u>	"
<u>Skottsund 4:17</u>	"

43

Fastighet, område m m 1	Ägare, uppgifter till lokal skattemyndighet och andra anmärkningar
<u>Skottsund 4:7</u>	Antal områden
Upplåtelse av ledningsrätt, se ovan	
<u>Skottsund 4:16</u>	"
<u>Skottsund 4:9</u>	"
<u>Sträcka 15 - 18</u>	
<u>Rävsund 1:9</u>	"
<u>Rävsund 1:10</u>	"
<u>Skottsund 4:7</u>	"
<u>Sträcka 18 - 19</u>	
<u>Skottsund 4:7</u>	2
<u>Skottsund 4:37</u>	2
<u>Skottsund 4:42</u>	"
<u>Skottsund 4:125</u>	"
<u>Skottsund 4:36</u>	"
<u>Skottsund 4:85</u>	"
<u>Skottsund 4:7</u>	Se Skottsund 4:7 ovan
<u>Skottsund 4:28</u>	Upplåtelse av ledningsrätt, se ovan
<u>Skottsund 4:157</u>	"
<u>Skottsund 4:34</u>	"

Fastighet, område m m	Ägare, uppgifter till lokal skattemyndighet och andra anmärkningar
<u>Skottsund 4:117</u>	<u>Antal områden</u>
Upplåtelse av ledningsrätt, se ovan	
<u>Skottsund 4:77</u>	"
<u>Skottsund 9:1</u>	"
<u>Skottsund 9:15</u>	"
<u>Sträcka 19 - 19A</u>	
<u>Skottsund 9:15</u>	"
<u>Sträcka 19 - 20A</u>	
<u>Skottsund 9:15</u>	"
<u>Skottsund 14:1</u>	"
<u>Skottsund 14:8</u>	"
<u>Sträcka 20 - 20A</u>	
<u>Skottsund 14:1</u>	"
<u>Skottsund 9:15</u>	"
<u>Sträcka 20 - 21</u>	
<u>Skottsund 14:1</u>	"
<u>Skottsund 20:1</u>	"
<u>Skottsund 20:56</u>	"
<u>Sträcka 21 - 21A</u>	
<u>Skottsund 20:1</u>	"

Specialenhet nr 1 i Y län

Fastighet, område m m

Ägare, uppgifter till lokal skattemyndighet och andra anmärkningar

1

Antal områden

Sträcka 21 - 22

Skottsund 20:1

Uppåtelse av ledningsrätt, se ovan

S

Sträcka 22 - 22A

Skottsund 20:1

"

Skottsund 9:15

"

Sträcka 22 - 23

Skottsund 20:1

"

Hamn 1:3

"

2

Hamn 1:57

"

Hamn 1:56

"

Hamn 1:3

Se Hamn 1:3 ovan

Hamn 1:50

Uppåtelse av ledningsrätt, se ovan

Sträcka 23 - 23A

Hamn 1:50

"

Hamn 1:3

"

Hamn 1:56

"

Hamn 1:135

"

Hamn 2:1

"

49

Specialenhet nr 1 i Y län

1980-03-11

Y7 52795

Fastighet, område m m

Ägare, uppgifter till lokal skattemyndighet och andra anmärkningar

1

Antal områden

Hamn 1:11

Upplåtelse av ledningsrätt, se ovan

Hamn 1:13

"

Sträcka 23 - 24

Hamn 1:50

"

Hamn 1:3

"

Hamn 2:1

3

Hamn 2:2

"

Hamn 2:1

Se Hamn 2:1 ovan

Hamn 1:32

Upplåtelse av ledningsrätt, se ovan

Hamn 1:24

"

Hamn 1:28

"

Hamn 2:1

Se Hamn 2:1 ovan

Hamn 1:74

Upplåtelse av ledningsrätt, se ovan

3

Hamn 1:48

"

Hamn 3:1

"

Hamn 1:74

Se Hamn 1:74 ovan

Hamn 1:73

Upplåtelse av ledningsrätt, se ovan

FASTIGHETSBLDNINGSMYNDIGHETEN

BESKRIVNING

Specialenhet nr 1 i Y län

Datum 1980-03-11

Dir Y7 52795

Fastighet, område m m	Ägare, uppgifter till lokal skattemyndighet och andra anmärkningar
1	
<u>Hamn 1:59</u>	2
Upplåtelse av ledningsrätt, se ovan	
<u>Hamn 1:74</u>	
Se Hamn 1:74 ovan	
<u>Hamn 1:59</u>	
Se Hamn 1:59 ovan	
<u>Sträcka 24 - 24A</u>	
<u>Hamn 1:59</u>	
Upplåtelse av ledningsrätt, se ovan	
<u>Hamn 1:111</u>	"
<u>Sträcka 24A - 24B</u>	
<u>Hamn 1:59</u>	2
<u>Hamn 1:122</u>	"
<u>Hamn 1:59</u>	Se Hamn 1:59 ovan
<u>Sträcka 24 - 25</u>	
<u>Hamn 1:59</u>	Upplåtelse av ledningsrätt, se ovan
<u>Hamn 1:71</u>	2
<u>Hamn 1:203</u>	"
<u>Hamn 1:71</u>	Se Hamn 1:71 ovan
<u>Juni 2:19</u>	Upplåtelse av ledningsrätt, se ovan
<u>Sträcka 25 - 25A</u>	
<u>Juni 2:19</u>	2
<u>Hamn 1:201</u>	"

Leptävariet BI 0726. 77-09. 20 000. LiberTryck 780019

Fastighet, område m m	Ägare, uppgifter till lokal skattemyndighet och andra anmärkningar
1	
<u>Hamn 1:200</u>	
Upplåtelse av ledningsrätt, se ovan	
<u>Juni 2:19</u>	
Se Juni 2:19 ovan	
<u>Sträcka 25 - 26</u>	
<u>Juni 2:19</u>	
Upplåtelse av ledningsrätt, se ovan	
<u>Sträcka 26 - 26A</u>	
<u>Juni 2:19</u>	"
<u>Sträcka 26 - 27</u>	
<u>Juni 2:19</u>	"
<u>Rävsund 1:31</u>	"
<u>Rävsund 1:177</u>	"
<u>Sträcka 27 - 27A</u>	
<u>Rävsund 1:177</u>	"
<u>Rävsund 1:51</u>	"
<u>Rävsund 1:314</u>	"
<u>Sträcka 27A - 27B</u>	
<u>Rävsund 1:314</u>	"
<u>Sträcka 27A - 27C</u>	
<u>Rävsund 1:314</u>	"
<u>Rävsund 1:51</u>	"

Antal områden

Specialenhet nr 1 i Y län

1980-03-11

Y7 52795

Fastighet, område m m	Ägare, uppgifter till lokal skattemyndighet och andra anmärkningar
1	
	<u>Antal områden</u>
<u>Sträcka 27 - 28</u> <u>Rävsund 1:177</u> Upplåtelse av ledningsrätt, se ovan	
<u>Sträcka 28 - 29</u>	
<u>Rävsund 1:177</u>	"
<u>Rävsund 1:61</u>	"
<u>Rävsund 1:131</u>	"
<u>Rävsund 1:130</u>	"
<u>Rävsund 1:250</u>	"
<u>Sträcka 29 - 29A</u>	
<u>Rävsund 1:61</u>	"
<u>Rävsund 1:52</u>	"
<u>Sträcka 29A - 29B</u>	
<u>Rävsund 1:52</u>	"
<u>Rävsund 1:257</u>	"
<u>Rävsund 1:57, 1:58</u>	"
<u>Rävsund 1:58</u>	"
<u>Sträcka 29 - 30</u>	
<u>Rävsund 1:61</u>	"

1980-03-11

Y7 52795

Fastighet, område m m		Ägare, uppgifter till lokal skattemyndighet och andra anmärkningar
-----------------------	--	--

Antal områden

Deltagande fastigheter i samfälligheten b =

Rävsund s:5 ✓ Upplåtelse av ledningsrätt, se ovan

Samfälligheten b är utlagd som samfälld strand, 6 m bred, vid laga skifte, akt Njurunda 267. Uppgründning följer med samfällda stranden.

ek 677 2700

Delaktighet:

Rävsund 1:191	15/44	mål
" 1:192	3;33/64	mål
" 1:193	15/64	mål
" 2/1	3 9/22	mål

Nyland 1:5 "

Bundsböle 4:1 "

Bundsböle 2:1 "

Bundsböle 4:12 "

Bundsböle 4:13 "

Bundsböle 4:9 "

Bundsböle 4:16 "

Bundsböle 4:2 "

Bundsböle 3:13 "



Fastighet, område m m	Ägare, uppgifter till lokal skattemyndighet och andra anmärkningar
<u>Nyland 1:6</u> Se Nyland 1:6 ovan	<u>Antal områden</u>
<u>Sträcka 31 - 32</u>	
<u>Nyland 1:6</u> Uppåtelse av ledningsrätt, se ovan	
<u>Nyland 1:30</u> "	
<u>Bundsböle 1:1</u> "	2
<u>Bundsböle 1:26</u> "	
<u>Bundsböle 1:1</u> Se Bundsböle 1:1 ovan	
<u>Nyland 1:7</u> Uppåtelse av ledningsrätt, se ovan	
<u>Sträcka 32 - 32A</u>	
<u>Nyland 1:7</u> "	
<u>Bundsböle 1:1</u> "	
<u>Bundsböle 3:6</u> "	
<u>Bundsböle 2:10</u> "	
<u>Bundsböle 2:15</u> "	
<u>Sträcka 32A - 32B</u>	
<u>Bundsböle 2:15</u> "	
<u>Sträcks 32 - 32C</u>	
<u>Nyland 1:7</u> "	
<u>Bundsböle 1:1</u> "	

1980-03-11

Fastighet, område m m	Ägare, uppgifter till lokal skattemyndighet och andra anmärkningar	
<u>Rävsund 1:44</u>	Upplåtelse av ledningsrätt, se ovan	<u>Antal områden</u>
<u>Rävsund 1:336</u>	"	
<u>Mjösund 3:44</u>	"	
<u>Sträcka 32 - 33</u>		
<u>Nyland 1:7</u>	"	
<u>Nyland 2:6</u>	"	
<u>Sträcka 33 - 33A</u>		
<u>Nyland 2:6</u>	"	
<u>Sträcka 33 - 33B</u>		
<u>Nyland 2:6</u>	"	
<u>Nyland 2:24</u>	"	
<u>Sträcka 33 - 34</u>		
<u>Nyland 2:6</u>	"	
<u>Öd 1:2</u>	"	
<u>Öd 2:1</u>	"	
<u>Öd 2:10</u>	"	
<u>Öd 2:6</u>	"	

Fastighet, område m m		Ägare, uppgifter till lokal skattemyndighet och andra anmärkningar
<u>Juni 2:18</u>	Uppåtelse av ledningsrätt, se ovan	<u>Antal områden</u>
<u>Sträcka 34 - 35</u>		
<u>Öd 2:1</u>	"	
<u>Skottsund 3:24</u>	"	
<u>Skottsund 9:1</u>	"	
<u>Sträcka 35 - 36</u> <u>Skottsund 9:1</u>	"	
<u>Sträcka 35 - 12B, 13B</u> <u>Skottsund 9:1</u>	"	2
<u>Dingersjö 4:30</u>	"	
<u>Skottsund 9:1</u>	Se Skottsund 9:1 ovan	
<u>Skottsund 9:25</u>	Uppåtelse av ledningsrätt, se ovan	
<u>Sträcka 40 - 141</u>		
<u>Nolby 3:257</u>	"	
<u>Nolby 3:250</u>	"	
<u>Kvissle 5:1</u>	"	
<u>Kvissle 2:54</u>	"	

Fastighet, område m m	Ägare, uppgifter till lokal skattemyndighet och andra anmärkningar
	<u>Antal områden</u>
<u>Kvissle 1:2</u>	
Uppåtelse av ledningsrätt, se ovan	
<u>Kvissle 3:5</u>	"
<u>Nolby 6:1</u>	"
<u>Nolby 5:433</u>	"
<u>Nolby 5:111</u>	"
<u>Nolby 5:53</u>	"
<u>Nolby 3:4</u>	2
<u>Nolby 3:251</u>	"
<u>Nolby 3:4</u>	Se Nolby 3:4 ovan
<u>Sträcka 41 - 42</u>	
<u>Nolby 3:4</u>	3
Uppåtelse av ledningsrätt, se ovan	
<u>Nolby 3:245</u>	"
<u>Nolby 3:4</u>	Se Nolby 3:4 ovan
<u>Nolby 3:140</u>	Uppåtelse av ledningsrätt, se ovan
<u>Nolby 3:22</u>	"
<u>Nolby 3:41</u>	"
<u>Nolby 3:11</u>	"
<u>Nolby 3:256</u>	"

1980-03-11

Fastighet, område m m	Ägare, uppgifter till lokal skattemyndighet och andra anmärkningar
<u>Nolby 3:14</u>	Upplåtelse av ledningsrätt, se ovan
<u>Nolby 3:252</u>	"
<u>Nolby 3:14</u>	Sé Nolby 3:14 ovan
<u>Nolby 3:180</u>	Upplåtelse av ledningsrätt, se ovan
<u>Nolby 3:207</u>	"
<u>Nolby 3:155</u>	"
<u>Nölby-3:16</u>	"
<u>Nolby 3:188</u>	"
<u>Nolby 3:15</u>	"
<u>Nolby 3:193</u>	"
<u>Nolby 3:12</u>	"
<u>Nolby 3:200</u>	"
<u>Nolby 3:13</u>	"
<u>Nolby 3:173</u>	"
<u>Nolby 3:29</u>	"
<u>Nolby 3:169</u>	"
<u>Nolby 3:28</u>	"

Antal områden

2

1980-03-11

Fastighet, område m m.	Ägare, uppgifter till lokal skattemyndighet och andra anmärkningar
	<u>Antal områden</u>
<u>Nolby 3:189</u>	
Upplåtelse av ledningsrätt, se ovan	
<u>Nolby 3:31</u>	
"	
<u>Nolby 3:35</u>	
"	
<u>Nolby 3:166</u>	
"	
<u>Nolby 3:38</u>	
"	
<u>Nolby 3:177</u>	
"	
<u>Nolby 3:4</u>	
Se Nolby 3:4 ovan	
<u>Nolby 3:165</u>	
Upplåtelse av ledningsrätt, se ovan	
<u>Nolby 3:141</u>	
"	
<u>Nolby 5:433</u>	
"	
<u>Sträcka 41 - 44</u>	
<u>Nolby 3:4</u>	
"	
<u>Nolby 7:13</u>	2
"	
<u>Nolby 7:125</u>	
"	
<u>Nolby 7:13</u>	
Se Nolby 7:13 ovan	
<u>Sträcka 43 - 44</u>	
<u>Nolby 7:13</u>	
Upplåtelse av ledningsrätt, se ovan	
<u>Sträcka 44 - 45</u>	

1980-03-11

Y7 52795

Fastighet, område m m		Ägare, uppgifter till lokal skattemyndighet och andra anmärkningar
<u>Nolby 7:13</u>	Upplåtelse av ledningsrätt, se ovan	<u>Antal områden</u>
<u>Sträcka 45 - 45A - 45B</u>		
<u>Nolby 7:13</u>	"	
<u>Nolby 7:129</u>	"	
<u>Nolby 7:32</u>	"	
<u>Nolby 7:31</u>	"	
<u>Nolby 7:30</u>	"	
<u>Nolby 7:107</u>	"	
<u>Nolby 7:116</u>	"	
<u>Nolby 7:76</u>	"	
<u>Nolby 7:77</u>	"	
<u>Nolby 7:78</u>	"	
<u>Nolby 7:52</u>	"	
<u>Nolby 7:53</u>	"	
<u>Nolby 7:54</u>	"	
<u>Nolby 7:55</u>	"	
<u>Nolby 7:112</u>	"	

1890-03-11

Fastighet, område m m		Ägare, uppgifter till lokal skattemyndighet och andra anmärkningar
<u>Sträcka 45 - 46</u> <u>Nolby 7:13</u>	Upplåtelse av ledningsrätt, se ovan	<u>Antal områden</u>
<u>Sträcka 46 - 46A - 46B</u> <u>Nolby 7:13</u> <u>Nolby 7:129</u> <u>Nolby 7:58</u> <u>Nolby 7:57</u> <u>Nolby 7:59</u>	"	
<u>Sträcka 46 - 47</u> <u>Nolby 7:13</u> <u>Nolby 7:4</u> <u>Nolby 7:3</u> <u>Nolby 7:2</u> <u>Nolby 7:14</u>	"	
<u>Nolby 3:23</u>  <u>Sträcka 43 - 48</u> <u>Nolby 7:15</u> <u>Nolby 7:13</u>	"	

1980-03-11

Y7 52795

Fastighet, område m m		Ägare, uppgifter till lokal skattemyndighet och andra anmärkningar
		<u>Antal områden</u>
<u>Kvissle 1:1</u>	Uppplåtelse av ledningsrätt, se ovan	
<u>Kvissle 2:54</u>	"	
<u>Dingersjö 33:1</u>	"	
<u>Kvissle 5:1</u>	"	
<u>Skottsund 2:7</u>	"	
<u>Skottsund 2:8</u>	"	
<u>Kvissle 3:1</u>	"	
<u>Deläggande fastigheter i samfälligheten a =</u> <i>Dingersjö s:21</i>	"	Samfälligheten a utlagd vid klyvning av utskog, fastställd 1893-04-08, akt 310. Delaktighet: Dingersjö 2:5      5 3/4 mål "      2:9      3 5/8 mål
<u>Sträcka 48 - 49</u>		
<u>Deläggande fastigheter i samfälligheten a =</u> <i>Dingersjö s:21</i>	"	Samfälligheten a utlagd vid klyvning av utskog; fastställd 1893-04-08, akt 310. Delaktighet: Dingersjö 2:5      5 3/4 mål "      29      3 5/8 mål
<u>Dingersjö 2:82</u>	"	
<u>Dingersjö 3:386</u>	"	
<u>Dingersjö 3:9</u>	"	

Fastighet, område m m	Ägare, uppgifter till lokal skattemyndighet och andra anmärkningar
	<u>Antal områden</u>
<u>Sträcka 49 - 49A</u>	
<u>Dingersjö 2:82</u>	2
Upplåtelse av ledningsrätt, se ovan	
<u>Dingersjö 3:386</u>	"
<u>Dingersjö 2:82</u>	Se Dingersjö 2:82 ovan
<u>Sträcka 49A - 50</u>	
<u>Dingersjö 2:82</u>	Upplåtelse av ledningsrätt, se ovan
<u>Dingersjö 3:386</u>	"
<u>Dingersjö 3:6</u>	"
<u>Dingersjö 15:1</u>	"
<u>Dingersjö 4:8</u>	"
<u>Dingersjö 25:1</u>	"
<u>Sträcka 50 - 50A</u>	
<u>Dingersjö 25:1</u>	"
<u>Sträcka 49A - 51</u>	
<u>Dingersjö 2:82</u>	"
<u>Dingersjö 3:386</u>	"
<u>Dingersjö 3:6</u>	"
<u>Dingersjö 15:1</u>	2

Fastighet, område m m		Ägare, uppgifter till lokal skattemyndighet och andra anmärkningar
		<u>Antal områden</u>
<u>Dingersjö 4:8</u>	Upplåtelse av ledningsrätt, se ovan	
<u>Dingersjö 3:10</u>	"	
<u>Dingersjö 1:9</u>	"	
<u>Dingersjö 15:1</u>	Se Dingersjö 15:1 ovan	
<u>Dingersjö 1:5</u>	Upplåtelse av ledningsrätt, se ovan	
<u>Dingersjö 25:1</u>	"	
<u>Dingersjö 1:21</u>	"	
<u>Dingersjö 15:10</u>	"	
<u>Dingersjö 15:5</u>	"	
<u>Sträcka 51 - 51A</u>	"	
<u>Dingersjö 15:50</u>	"	
<u>Sträcka 51 - 52</u>	"	
<u>Dingersjö 15:50</u>	"	
<u>Dingersjö 4:80</u>	"	
<u>Dingersjö 4:120</u>	"	
<u>Sträcka 52 - 53 - 53A</u>	"	
<u>Dingersjö 4:120</u>	"	
<u>Dingersjö 22:1</u>	"	
<u>Sträcka 54 - 54A</u>	"	
<u>Dingersjö 22:10</u>	"	

Fastighet, område m m		Ägare, uppgifter till lokal skattemyndighet och andra anmärkningar
		<u>Antal områden</u>
<u>Sträcka 54 - 55</u>		
<u>Dingersjö 22:1</u>	Upplåtelse av ledningsrätt, se ovan	
<u>Dingersjö 3:93</u>	"	
<u>Dingersjö 3:95</u>	"	
<u>Sträcka 55 - 56</u>		
<u>Dingersjö 22:1</u>	"	
<u>Dingersjö 3:133</u>	"	
<u>Dingersjö 2:14</u>	"	
<u>Dingersjö 2:117</u>	"	3
<u>Dingersjö 2:159</u>	"	
<u>Dingersjö 2:158</u>	"	
<u>Dingersjö 2:157</u>	"	
<u>Dingersjö 2:117</u>	Se Dingersjö 2:117 ovan	
<u>Dingersjö 2:156</u>	Upplåtelse av ledningsrätt, se ovan	
<u>Dingersjö 2:155</u>	"	
<u>Dingersjö 2:154</u>	"	
<u>Dingersjö 2:153</u>	"	
<u>Dingersjö 2:152</u>	"	

Fastighet, område m m		Ägare, uppgifter till lokal skattemyndighet och andra anmärkningar
<u>Dingersjö 2:117</u>	Se Dingersjö 2:117 ovan	Antal områden
<u>Sträcka 60 - 61</u>		
<u>Dingersjö 15:1</u>	Uppåtelse av ledningsrätt, se ovan	
<u>Dingersjö 1:9</u>	"	
<u>Dingersjö 3:10</u>	"	
<u>Dingersjö 4:8</u>	"	
<u>Sträcka 61 - 62</u>		
<u>Dingersjö 4:8</u>	"	
<u>Dingersjö 15:27</u>	"	
<u>Sträcka 62 - 63</u>		
<u>Dingersjö 15:27</u>	"	
<u>Dingersjö 3:6</u>	"	
<u>Dingersjö 3:7</u>	"	
<u>Dingersjö s:6</u>	"	
<u>Sträcka 63 - 64</u>		
<u>Dingersjö s:6</u>	"	
<u>Sträcka 64 - 65</u>		
<u>Dingersjö s:6</u>	"	

Fastighet, område m m		Ägare, uppgifter till lokal skattemyndighet och andra anmärkningar
<p><u>Sträcka 65 - 66</u></p> <p><u>Dingersjö s:6</u></p> <p>Upplåtelse av ledningsrätt, se ovan</p> <p><u>Deläggande fastigheter i samfälligheten a =</u></p> <p><i>Dingersjö s: 21</i></p>	<p>"</p>	<p><u>Antal områden</u></p> <p>Samfälligheten a utlagd vid klyvning av utskog, fastställd 1893-04-08, akt 310.</p> <p>Delaktighet:</p> <p>Dingersjö 2:5 5 3/4 mål " 2:9 3 5/8 mål</p>
<p><u>Sträcka 66 - 67</u></p> <p><u>Deläggande fastigheter i samfälligheten a =</u></p> <p><i>Dingersjö s: 21</i></p>	<p>"</p>	<p>Samfälligheten a utlagd vid klyvning av utskog, fastställd 1893-04-08, akt 310.</p> <p>Delaktighet:</p> <p>Dingersjö 2:5 5 3/4 mål " 2:9 3 5/8 mål</p>
<p><u>Dingersjö s:6</u></p> <p><u>Dingersjö 3:7</u></p> <p>FASTIGHETSREGLERING</p>	<p>"</p>	
<p>Följande avtalsservitut avseende kraftledningar till förmån för den av Bällforsens Kraft AB ägda fastigheterna Ragundabotten 1 och Ragundabotten 1:851 i Ragunda registerområde, Jämtlands län, samt Sköle 2:51, Vi nr 1 och 2, Vi 1:28 och Vi 3:28 i Tuna registerområde, Västernorrlands län, <u>upphävs</u>:</p>		
<p>Gällande i fastigheten:</p> <p><u>Bundsböle 4:1</u></p> <p><u>Bundsböle 2:1</u></p> <p><u>Bundsböle 4:12</u></p> <p><u>Bundsböle 4:9</u></p> <p><u>Bundsböle 4:16</u></p>		<p>Inskrivet år/nr:</p> <p>1964/515</p> <p>1957/3860</p> <p>1957/3471</p> <p>1957/3472</p> <p>1957/3589</p>

1980-03-11

Y7 52795

Fastighet, område m m		Ägare, uppgifter till lokal skattemyndighet och andra anmärkningar
Gällande i fastigheten:		Inskrivet år/nr:
<u>Bundsböle 4:2</u>		1957/3470
<u>Bundsböle 1:7</u>		1967/5365
<u>Bundsböle 3:6</u>		1957/3504
<u>Dingersjö 3:6</u>		1976/320, 1925/330, 1939/915, 1929/130,
<u>Dingersjö 15:1</u>		1976/319
<u>Dingersjö 1:5</u>		1967/945
<u>Dingersjö 4:120</u>		1962/3767
<u>Dingersjö 1:9</u>		1971/5704
<u>Dingersjö 3:10</u>		1971/5704
<u>Dingersjö 4:8</u>		1971/5704
<u>Dingersjö 2:4</u>	} Dingersjö s:6	1971/5703
<u>Dingersjö 2:8</u>		1971/5703
<u>Dingersjö 2:5</u>		1937/983, 1925/345
<u>Dingersjö 2:9</u>		1937/983, 1925/345
<u>Dingersjö 32:1</u>		1962/506, 1973/6152
<u>Hamn 1:3</u>		1964/433, 1948/2007
<u>Hamn 1:57</u>		1948/2011
<u>Hamn 1:56</u>		1946/1064
<u>Hamn 1:50</u>		1948/2010
<u>Hamn 1:32</u>		1948/2009
<u>Hamn 1:24</u>		1948/2008
<u>Hamn 1:74</u>		1963/870, 1962/506
<u>Hamn 1:73</u>		1964/1083, 1962/298
<u>Hamn 1:59</u>		1962/2436, 1963/870

1980-03-11



Y7 52795

Fastighet, område m m	Ägare, uppgifter till lokal skattemyndighet och andra anmärkningar
Gällande i fastigheten:	Inskrivet år/nr:
<u>Hamn 1:71</u>	1963/870
<u>Juni 2:19</u>	1962/506
<u>Kvissle 3:1</u>	1925/341
<u>Kvissle 5:1</u>	1925/315
<u>Kvissle 1:1</u>	1925/301
<u>Kvissle 3:5</u>	1973/6152
<u>Kvissle 1:2</u>	1973/6152
<u>Mjösund 16:1</u>	1974/9304
<u>Mjösund 8:1</u>	1962/676
<u>Nolby 7:13</u>	1969/5542, 1973/6152, 1925/302
<u>Nolby 7:4</u>	1969/2211
<u>Nolby 7:3</u>	1969/2211
<u>Nolby 7:2</u>	1969/1660
<u>Nolby 7:14</u>	1969/2212
<u>Nolby 3:23</u>	1969/2212
<u>Nolby 3:4</u>	1973/6152
<u>Nolby 5:53</u>	1973/6152, 1962/506
<u>Nolby 5:111</u>	1973/6152
<u>Nolby 6:1.3</u>	1973/6152
<u>Nolby 3:250</u>	1975/9282, 1975/9510
<u>Nolby 5:19</u>	1962/506, 1973/6152
<u>Nolby 5:54</u>	1962/506, 1973/6152
<u>Rävsund 1:65</u>	1954/2595, 1962/559
<u>Rävsund 1:13</u>	1964/443, 1961/1917

1980-03-11

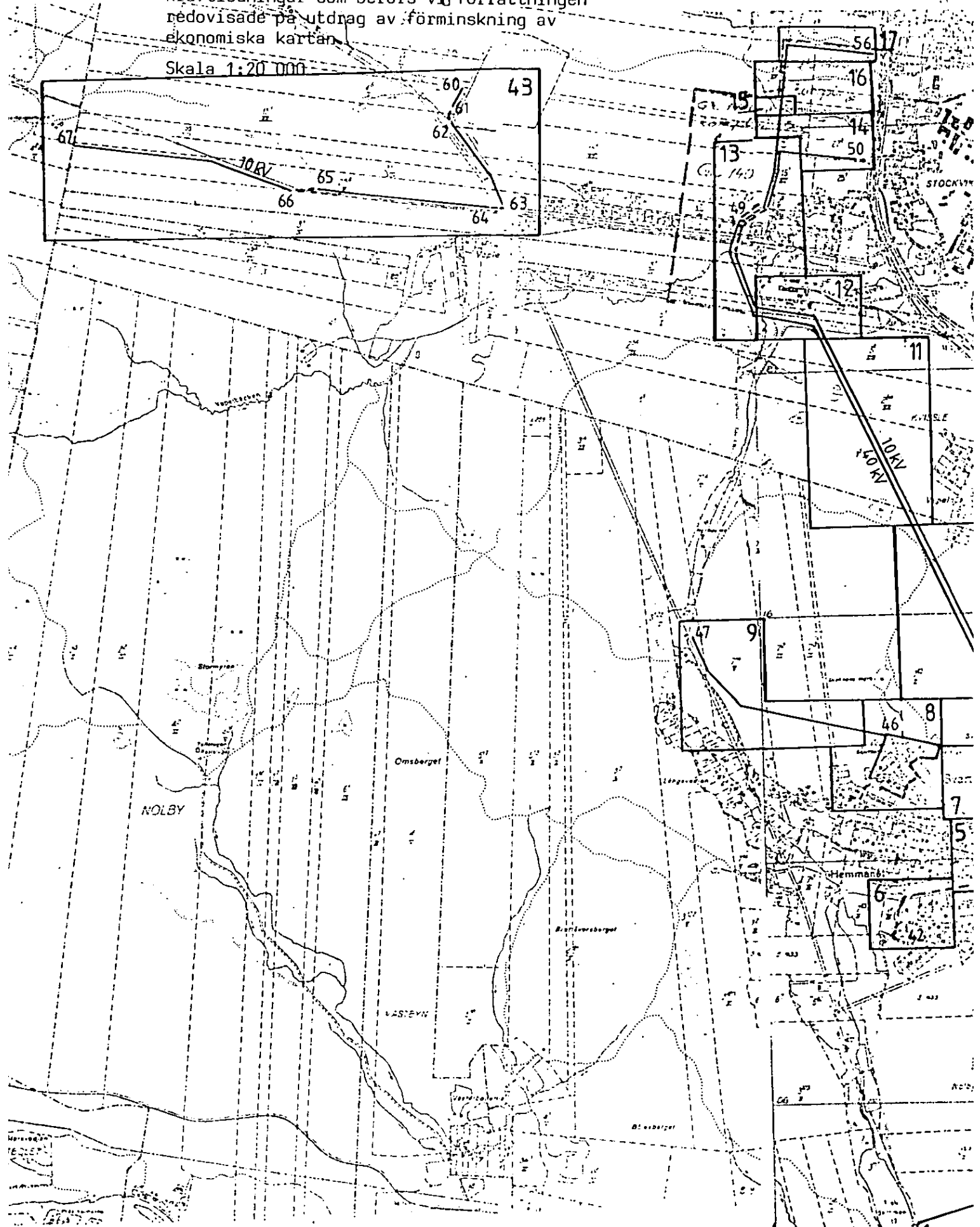
Fastighet, område m m	Ägare, uppgifter till lokal skattemyndighet och andra anmärkningar
Gällande i fastigheten:	Inskrivet år/nr:
<u>Rävsund 1:174</u>	1971/7873
<u>Rävsund 1:36</u>	1972/530
<u>Rävsund 1:31</u>	1963/710, 1960/1228
<u>Rävsund 1:24</u>	1972/530
<u>Rävsund 1:15</u>	1964/443, 1961/1917
<u>Rävsund 1:145</u>	1964/445
<u>Rävsund 1:153</u>	1964/446
<u>Rävsund 4:3</u>	1964/522
<u>Rävsund 1:32</u>	1962/506
<u>Rävsund 1:9</u>	1974/9569, 1962/506
<u>Rävsund 1:10</u>	1974/9305, 1964/442, 1954/2594
<u>Rävsund 1:177</u>	1963/711, 1959/3439
<u>Rävsund 1:51</u>	1960/1350, 1975/649
<u>Rävsund 1:131</u>	1959/3438
<u>Rävsund 1:61</u>	1961/280, 1970/5094
<u>Rävsund 1:52</u>	1970/5094
<u>Rävsund 1:122</u>	1955/774, 1961/1918
<u>Skottsund 9:1</u>	1966/4516, 1962/506
<u>Skottsund 2:29</u>	1954/2946, 1963/487
<u>Skottsund 2:27</u>	1954/2946, 1963/487
<u>Skottsund 2:20</u>	1954/2946, 1963/487
<u>Skottsund 4:17</u>	1974/9308
<u>Skottsund 4:9</u>	1974/9307
<u>Skottsund 4:42</u>	1965/4174
<u>Skottsund 4:28</u>	1964/435
<u>Skottsund 4:117</u>	1964/439
<u>Skottsund 4:77</u>	1964/438

1980-03-11

Fastighet, område m m	Ägare, uppgifter till lokal skattemyndighet och andra anmärkningar
<p>Gällande i fastigheten:</p> <p><u>Skottsund 3:24</u></p> <p><u>Skottsund 2:8</u></p> <p><u>Skottsund 2:7</u></p> <p><u>Skottsund 2:37</u></p> <p><u>Skottsund 2:24</u></p> <p><u>Skottsund 2:26</u></p> <p><u>Skottsund 2:23</u></p> <p><u>Skottsund 2:25</u></p> <p><u>Skottsund 9:24</u></p>	<p>Inskrivet år/nr:</p> <p>1957/3500</p> <p>1929/181</p> <p>1929/73</p> <p>1954/2599, 1961/1913</p> <p>1963/487</p> <p>1963/487</p> <p>1963/487</p> <p>1963/487</p> <p>1962/506</p>
<p>Ersättningar: Se ersättningsbeslut, aktbil PR</p> <p>I tjänsten</p> <p> Lars Erik Eriksson Förrättningslantmätare</p>	<p> Gun Britt Lampa Karttekniker</p>

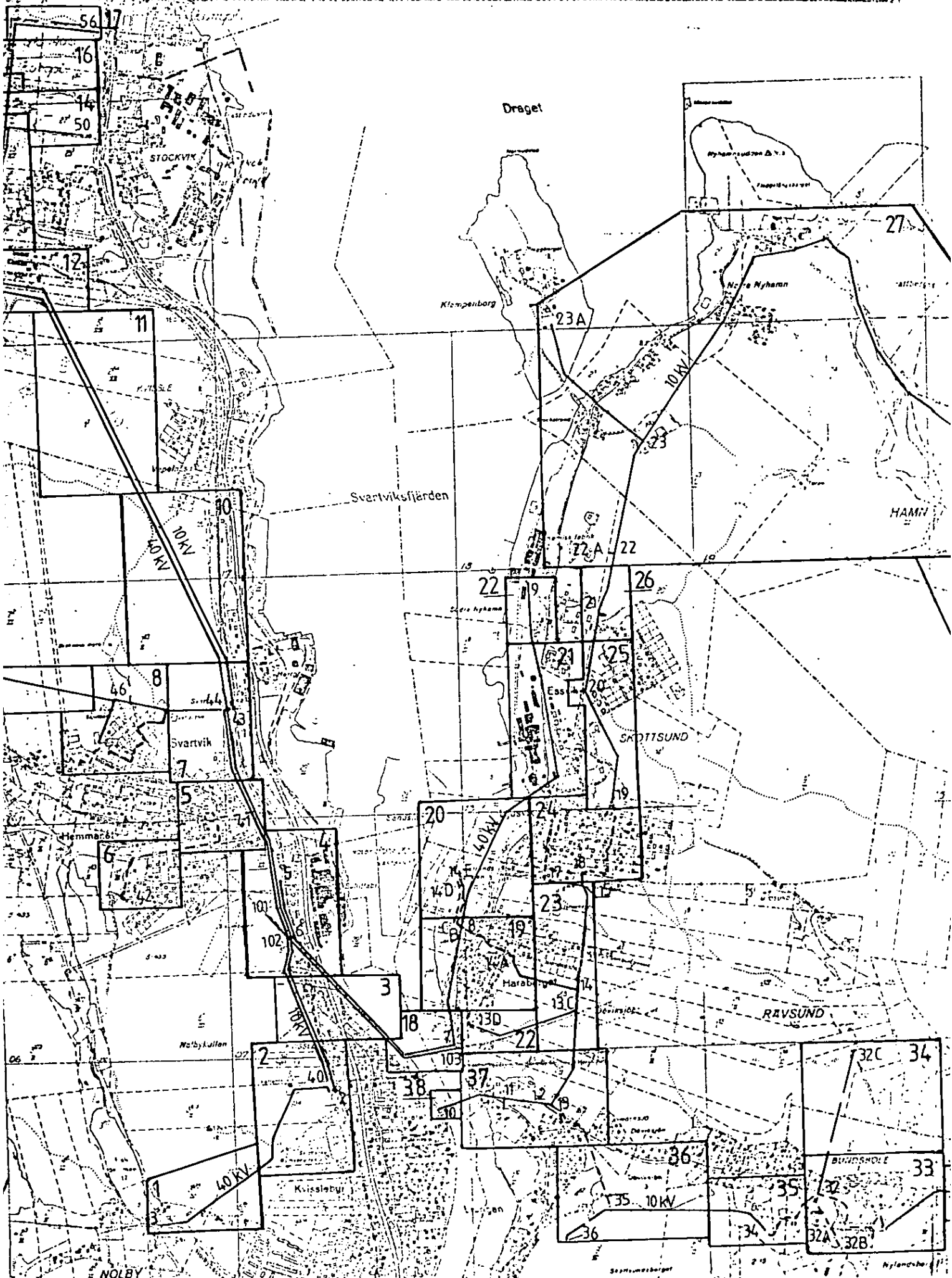
Kraftledningar som berörs vid förrättningen  
redovisade på utdrag av förminskning av  
ekonomiska kartan.

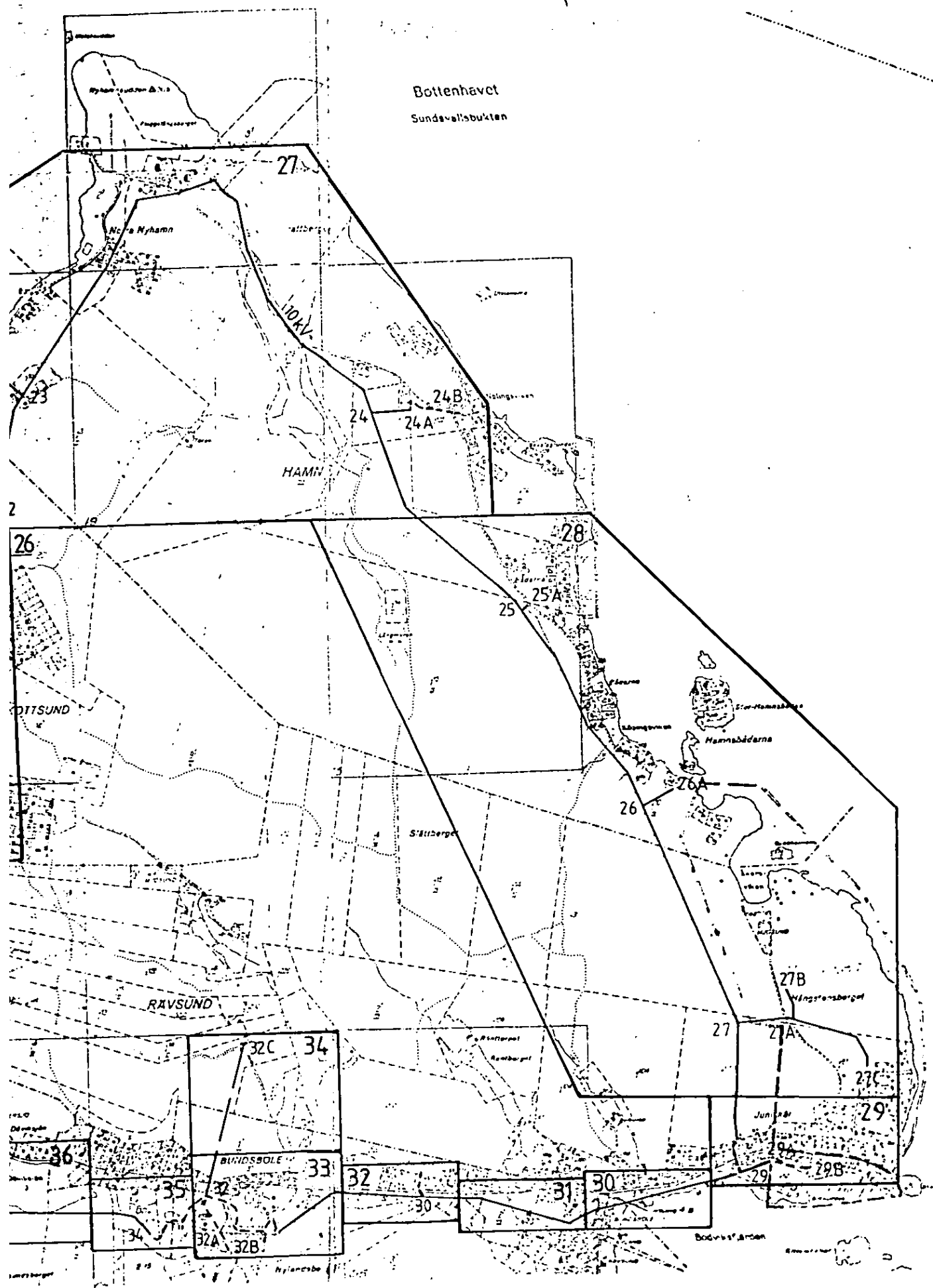
Skala 1:20 000

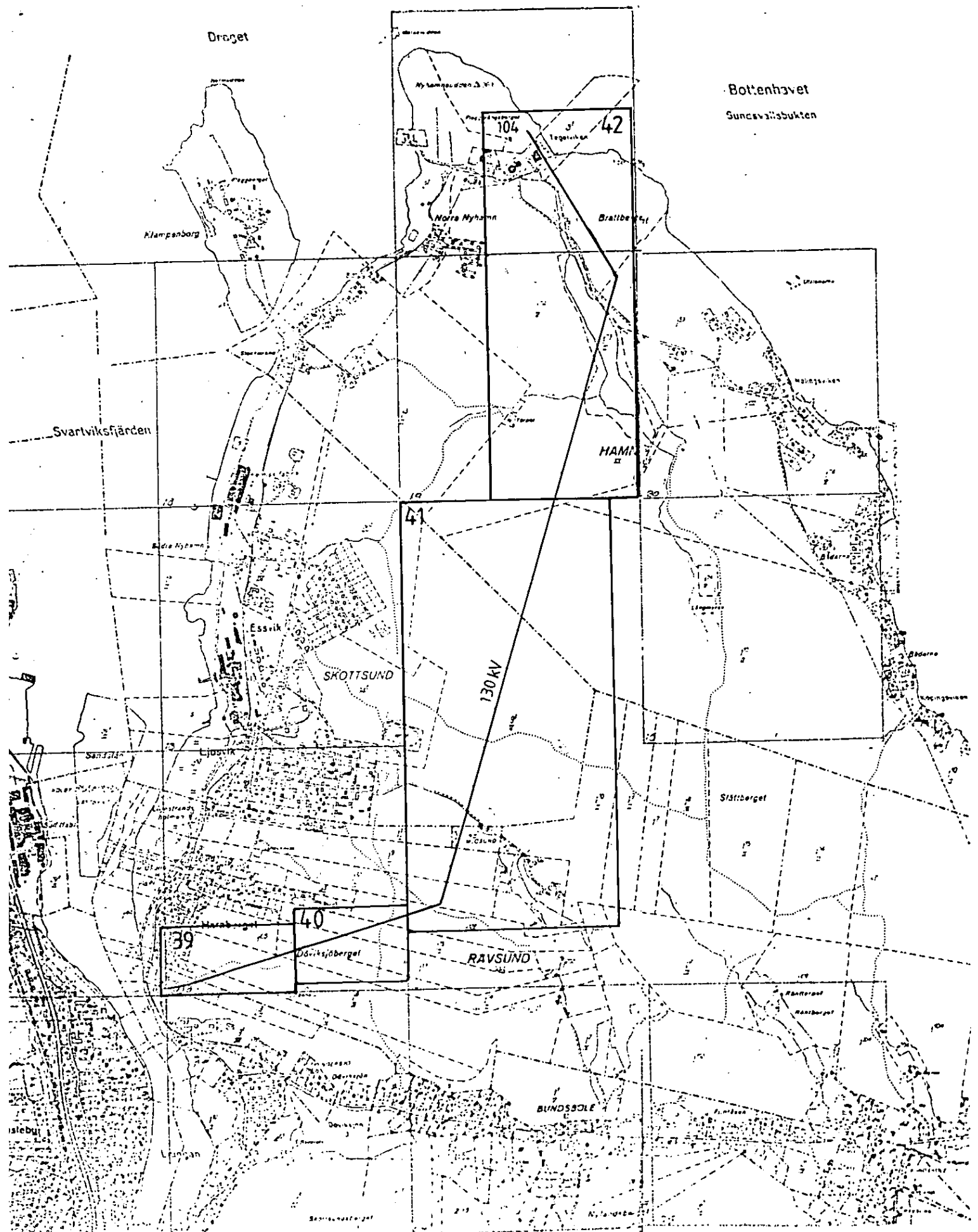


12 Blad nr i kartskiss

1 — 2 Indelning i delsträckor







FASTIGHETS- BILDNINGSMYNDIGHETEN Specialenhet nr 1 i Y län	KARTSKISS i 43 blad	Blad 1	Datum 1980-03-11	Dnr Y7 52795	Bilaga till Aktbil BE
Ärende Ledningsrättsåtgärd och fastighetsreglering berörande fastigheter inom Bundsböle, Dingersjö, Hamn, Juni, Kvissle, Mjösund, Nolby, Nyland, Råvsund, Skotttsund, Stockvik och Öd.	Kommun Sundsvall	Län Västernorrland	Skala 1:10 000, 1:2000		

Registerområde  
Njurunda

Beteckningar:

- 1 ——— 2
- Jordkabel
- Hängkabel

Ledningsrätt avseende kraftledning

Indelning i delsträckor

Jordkabel

Hängkabel

konnektionslinje

S:18

NOLBY

3:122

s.9.

3:237

3:122

3:39

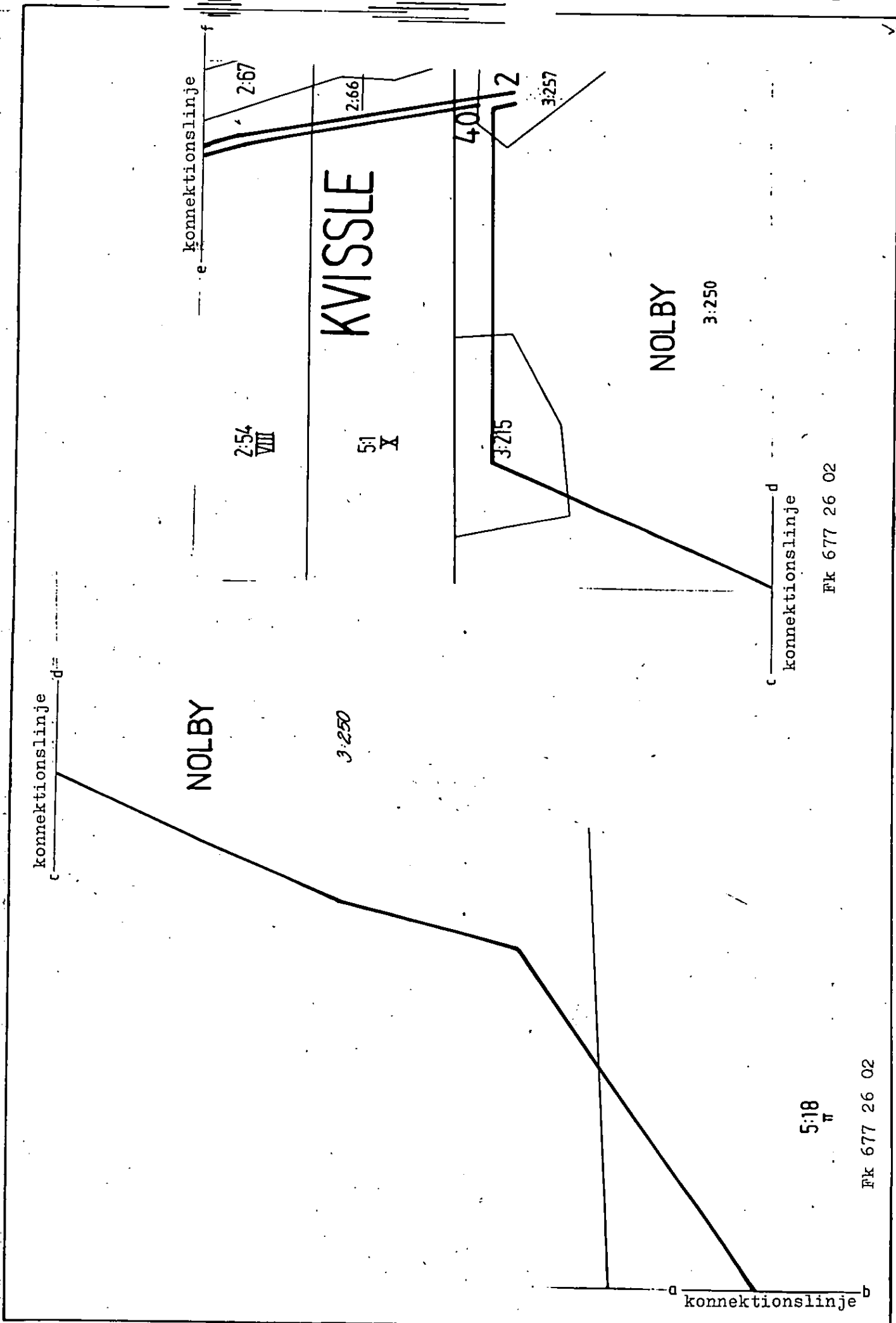
S:1

3:150

3:224

3:223

3:219



konnektionslinje

NOLBY

3:250

KVISSLE

2:54  
VIII

5:1  
X

4:01

3:215

3:257

konnektionslinje

2:67

2:66

NOLBY

3:250

konnektionslinje

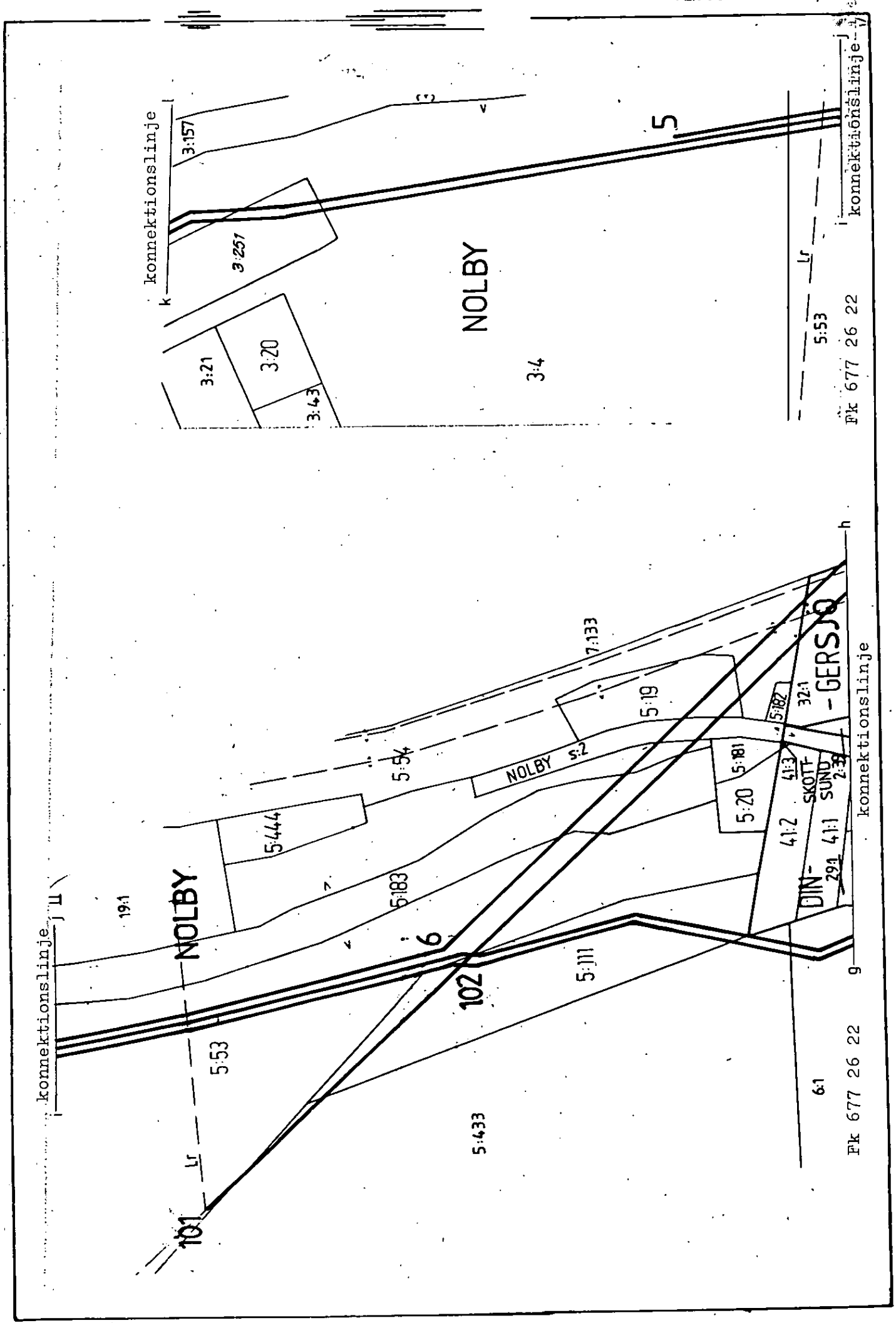
Fk 677 26 02

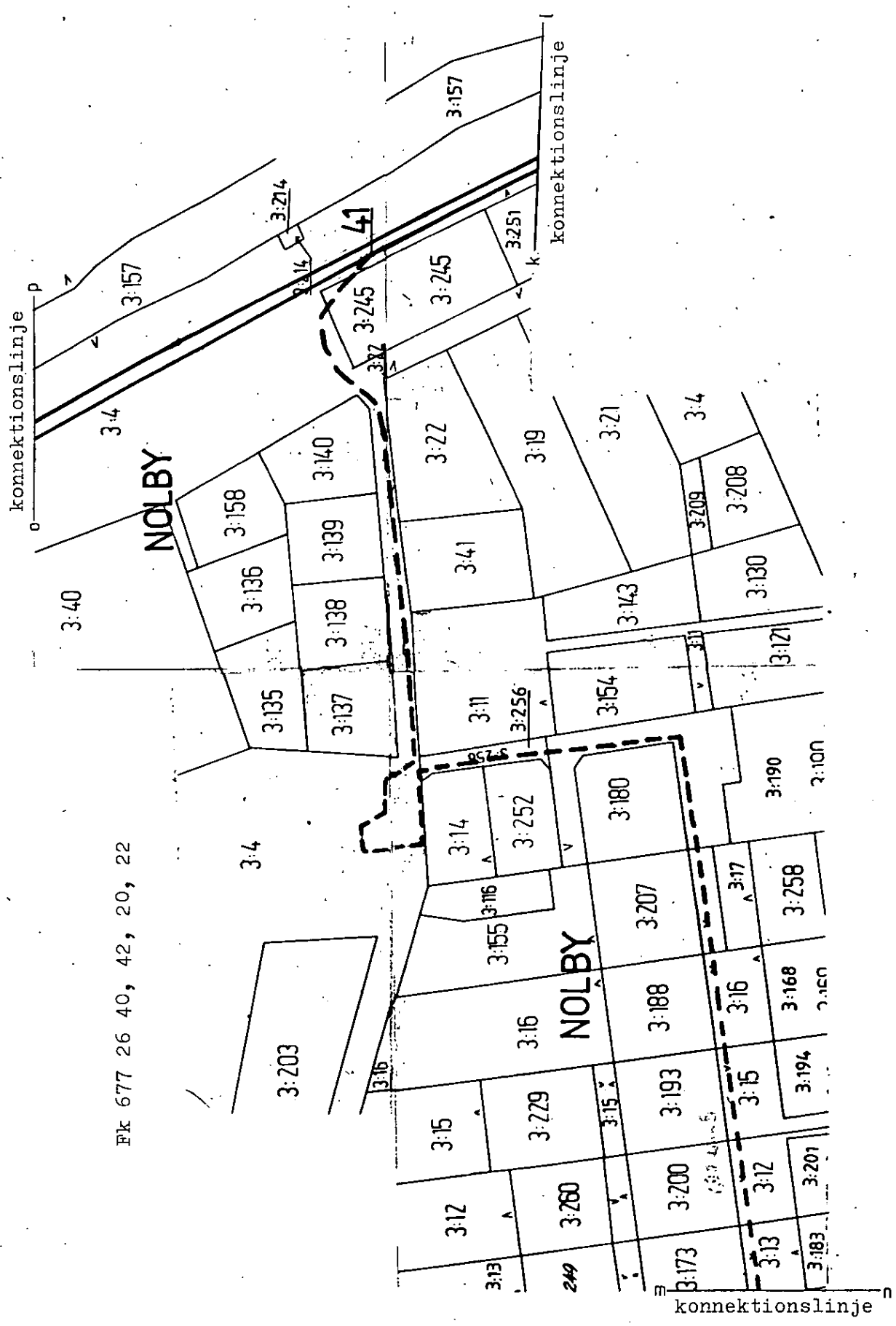
5:18  
"

Fk 677 26 02

konnektionslinje







FK 677 26 40, 42, 20, 22

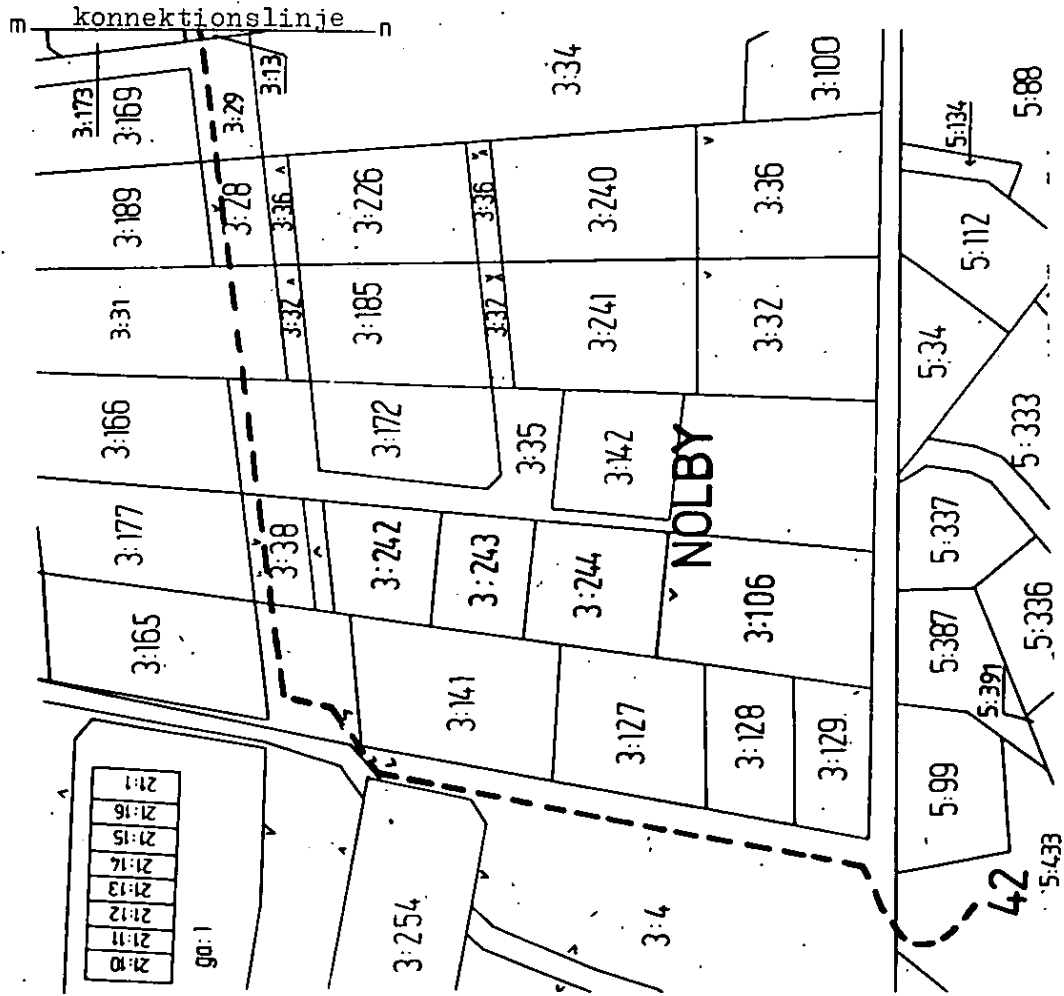
NOLBY

NOLBY

konnektionslinje p

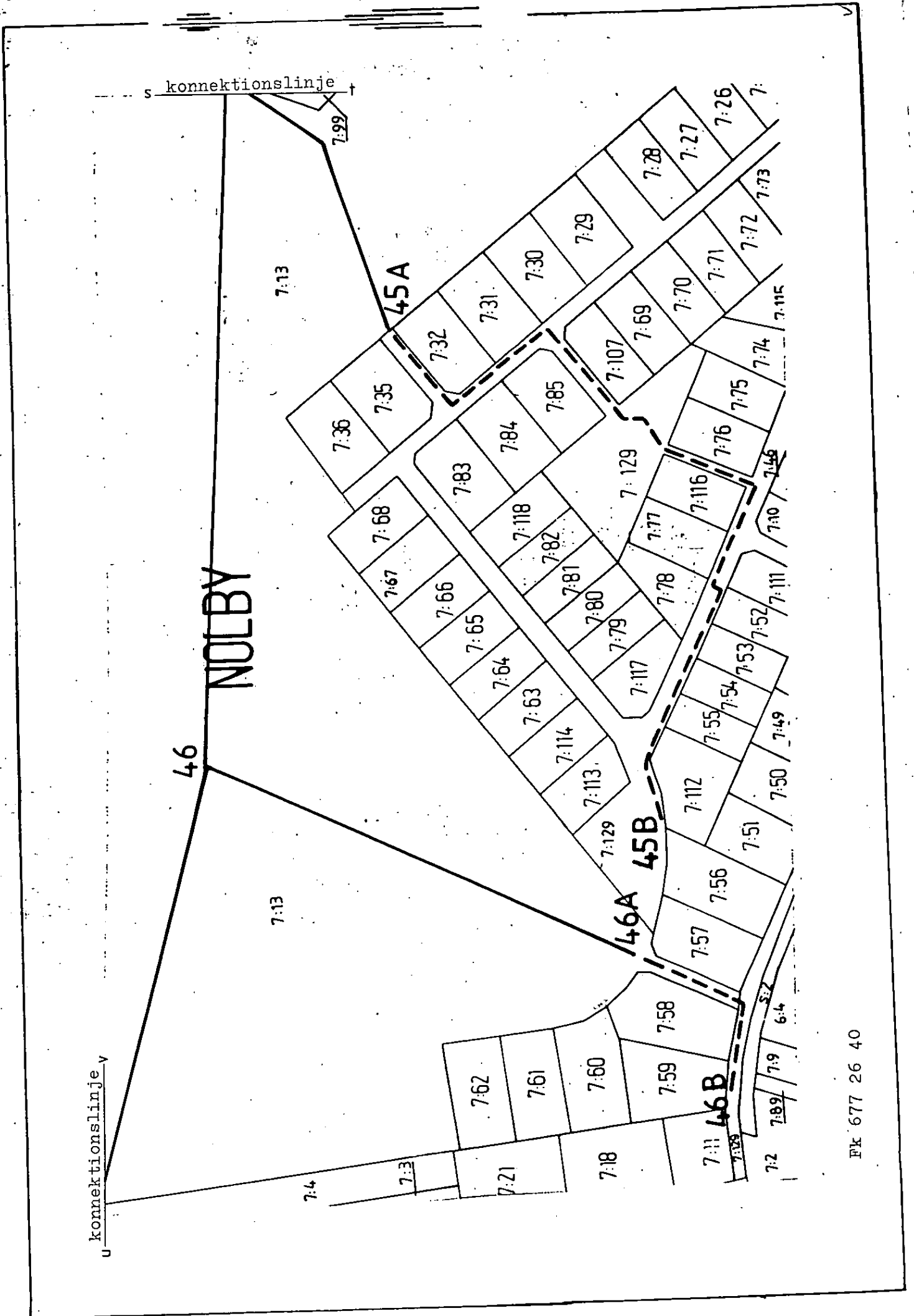
konnektionslinje k

konnektionslinje n

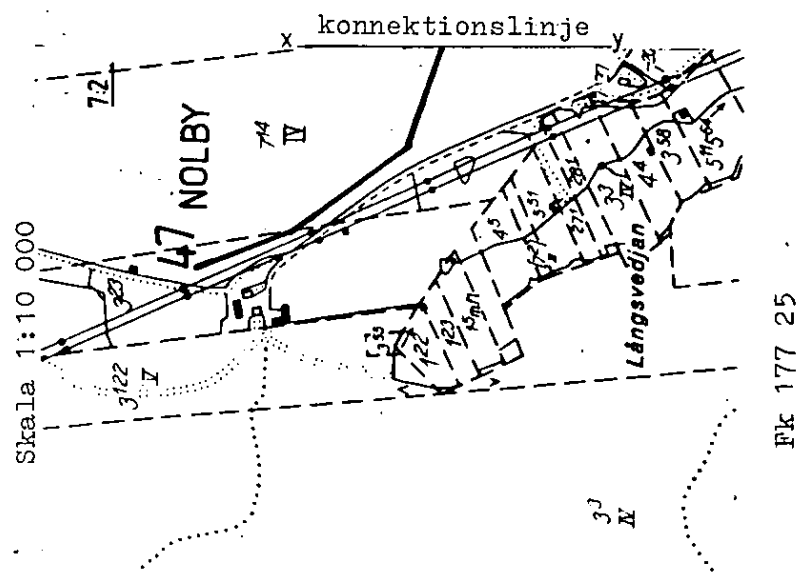
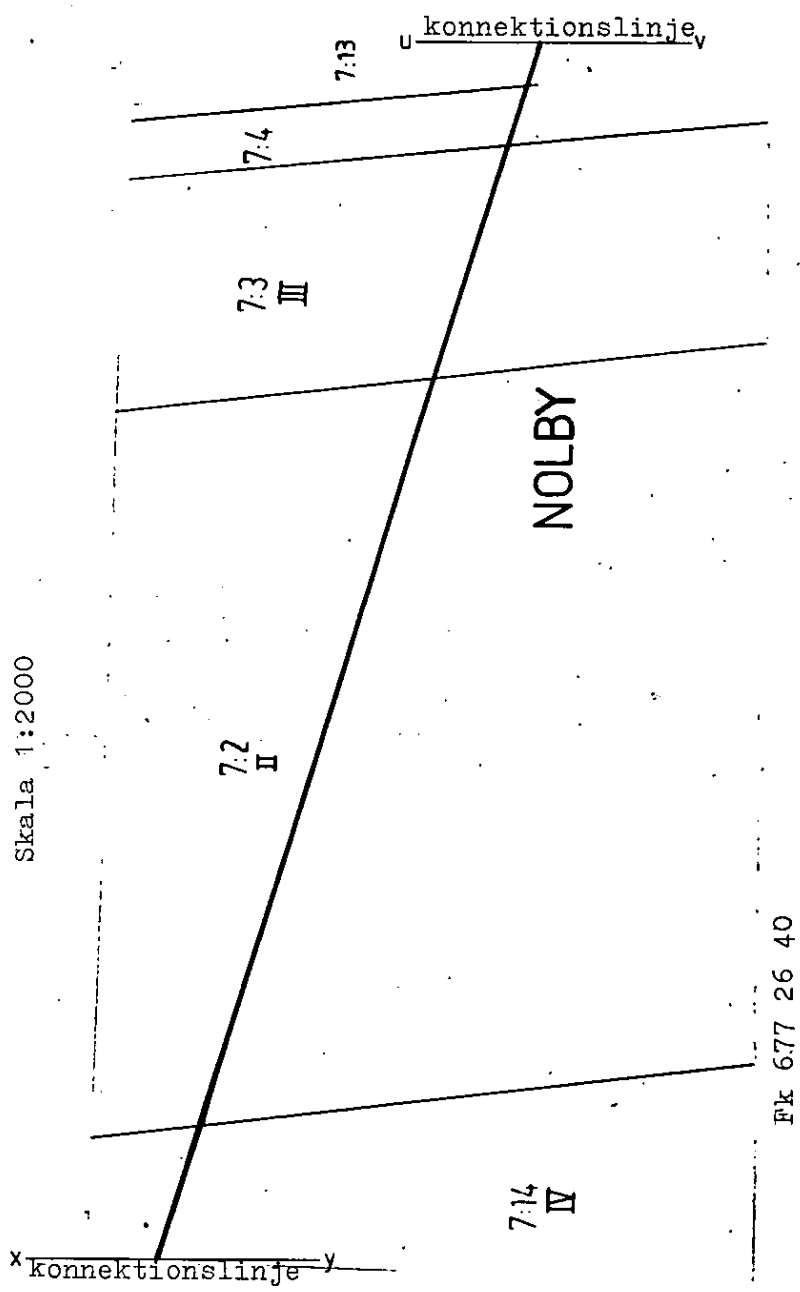


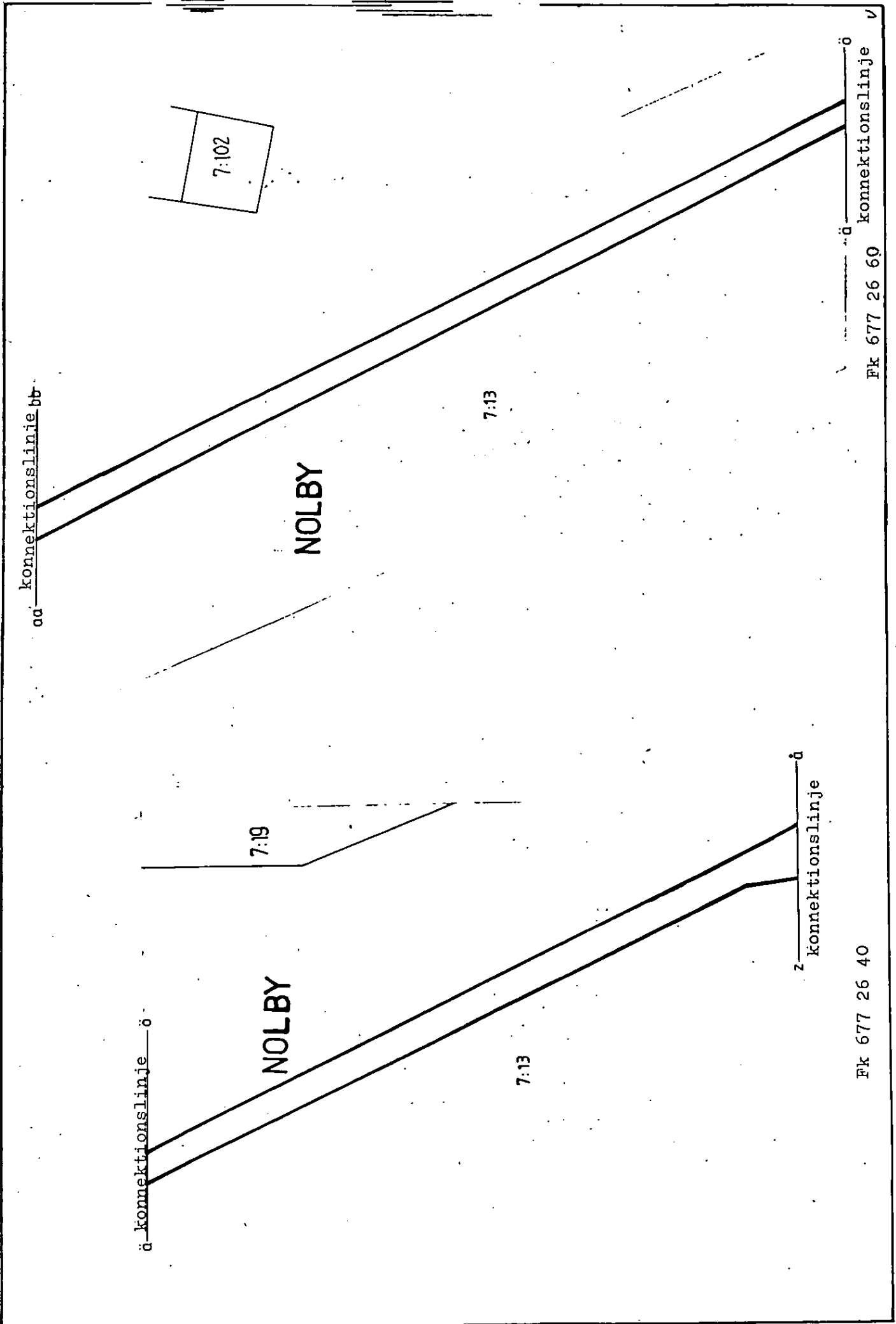
Fk 677 26 20





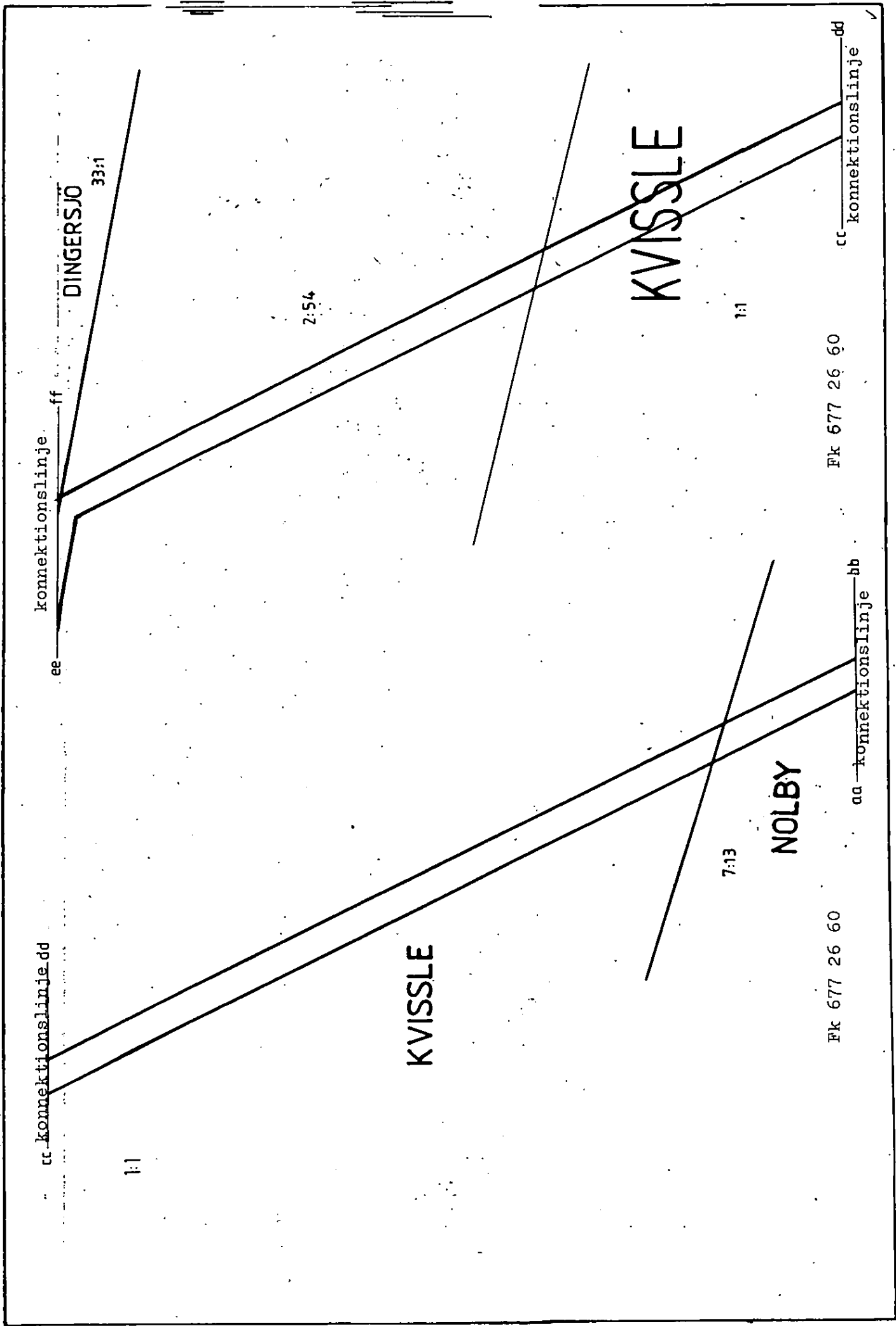
121





Fk 677 26 60

Fk 677 26 40



cc konnektionslinje dd

1:1

KVISSLE

ee konnektionslinje ff

DINGERSJO

33:1

2:54

KVISSLE

1:1

Fk 677 26 60

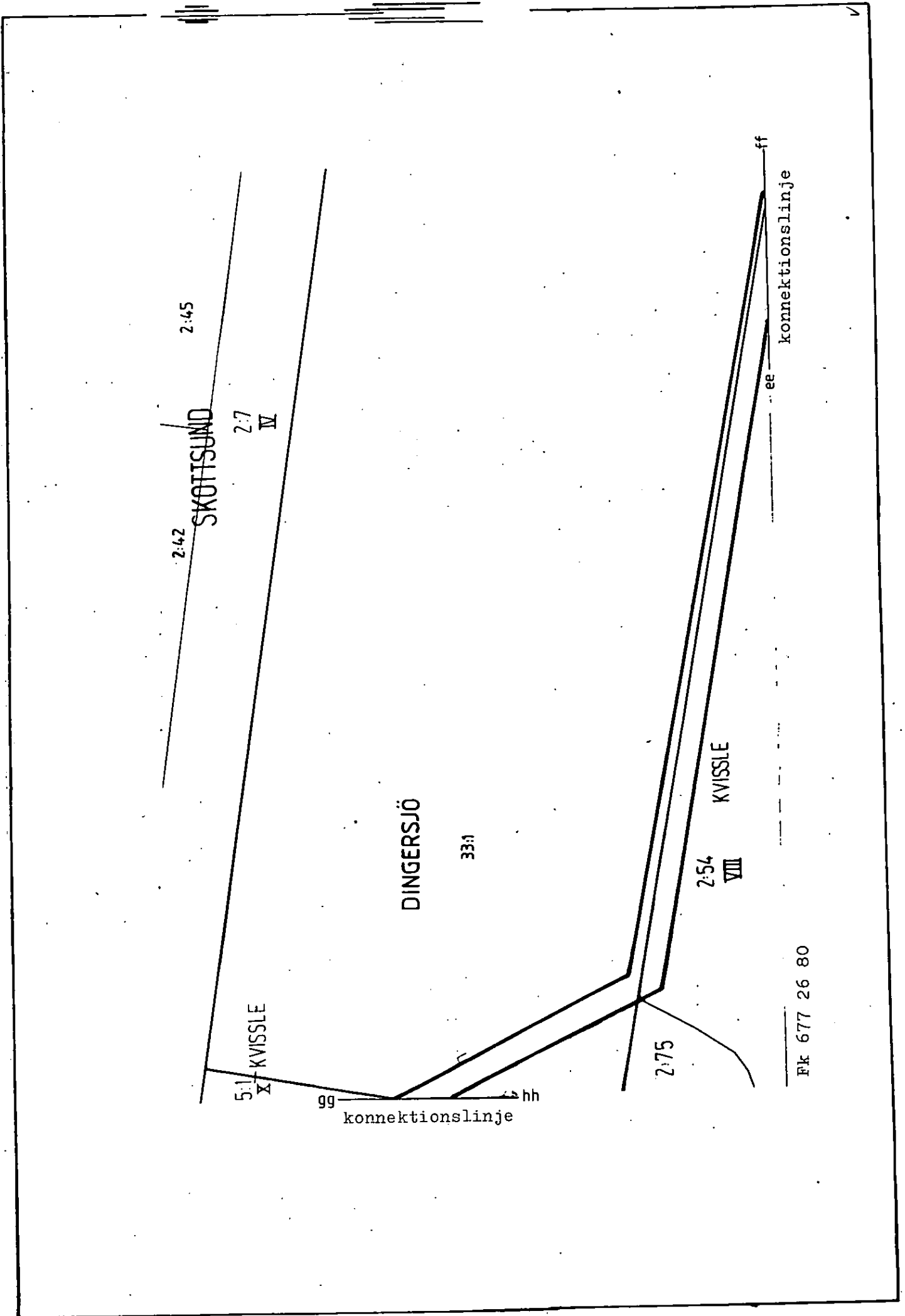
Fk 677 26 60

NOLBY

7:13

aa konnektionslinje bb

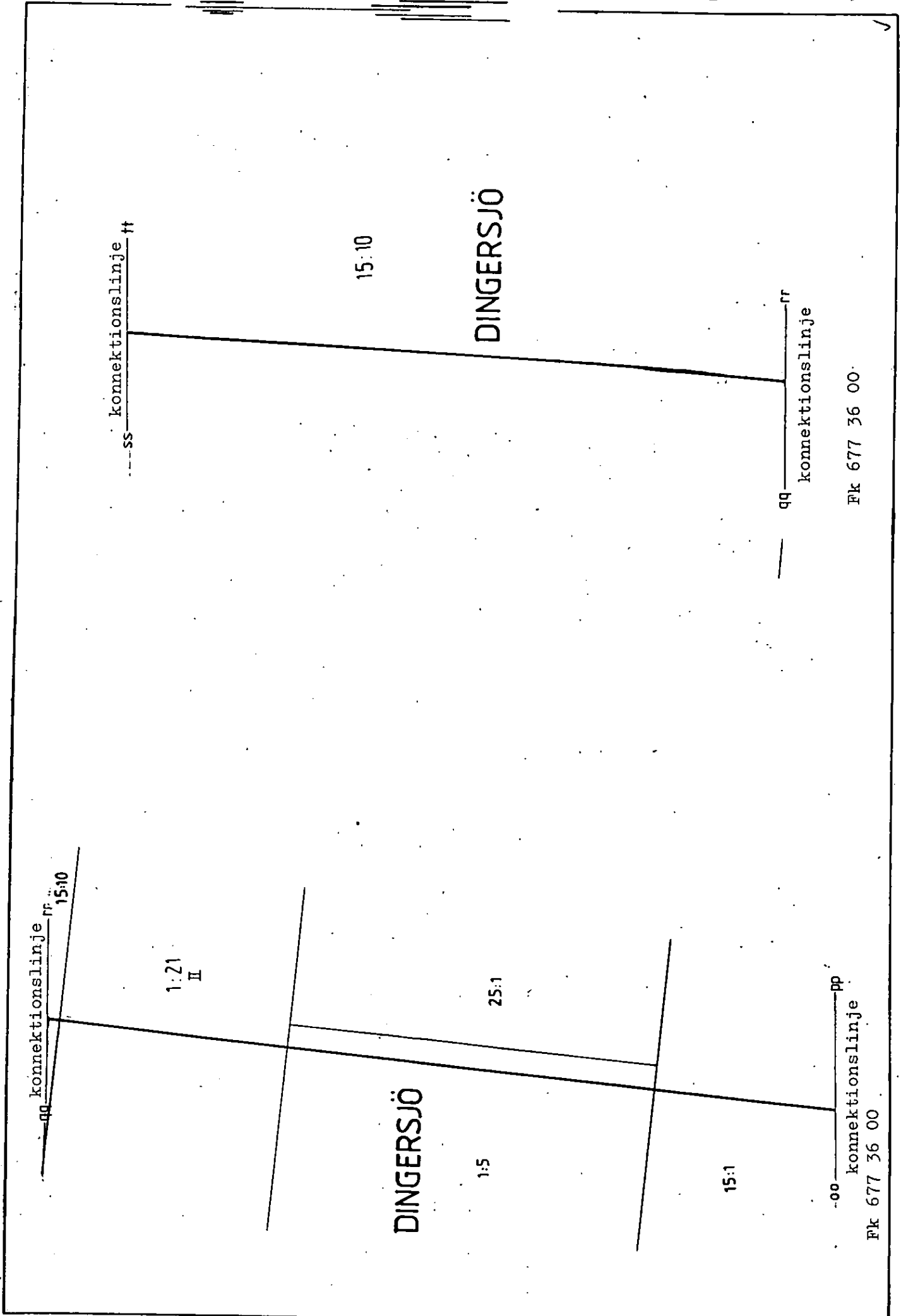
cc konnektionslinje dd



Fk 677 26 80







Fk 677 36 00

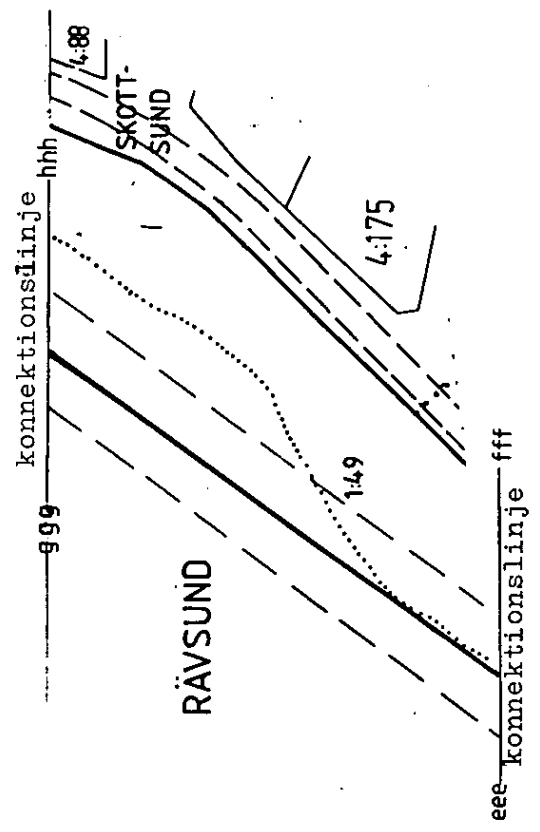
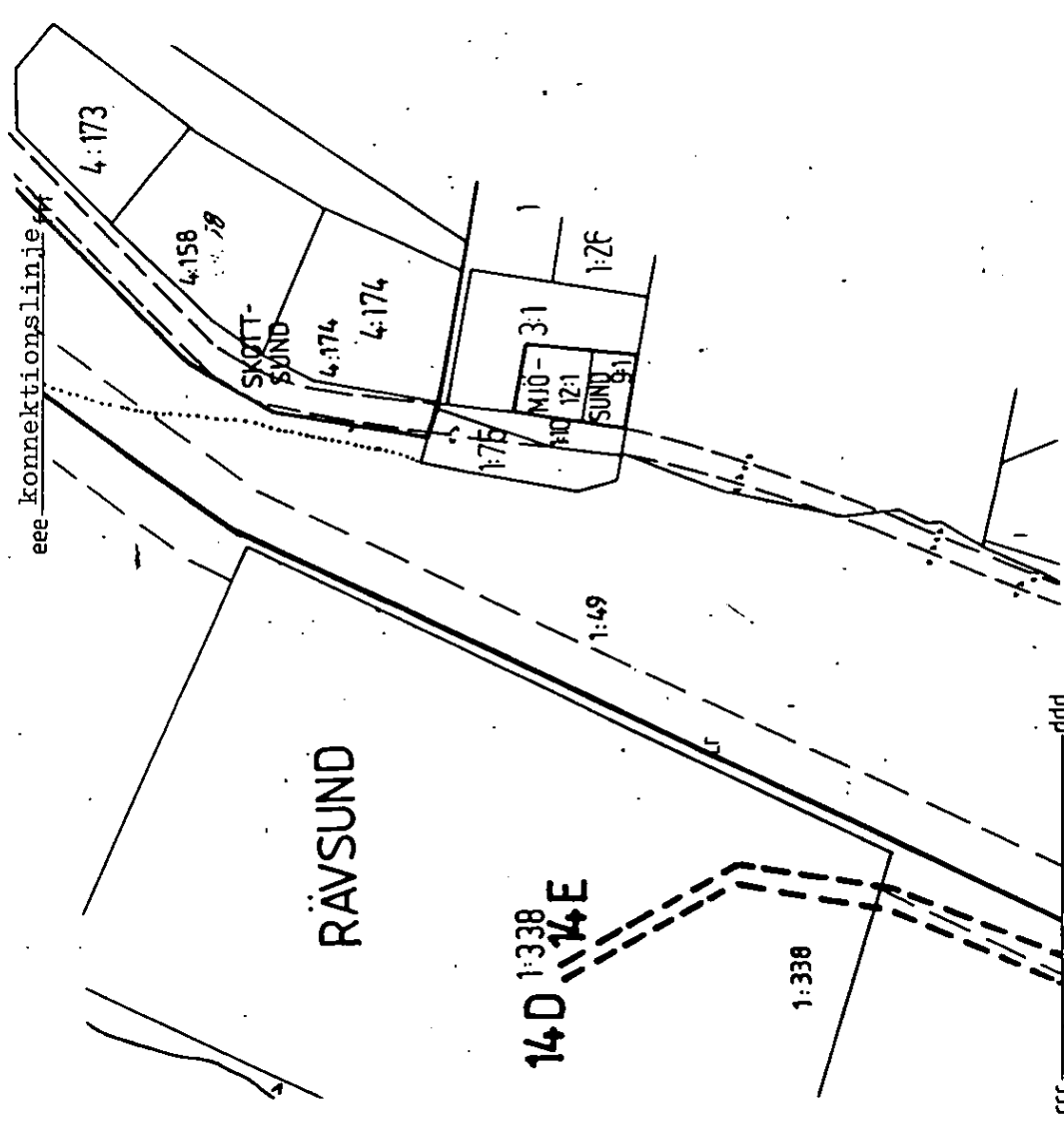
Fk 677 36 00











RÄVSUND

RÄVSUND

14 D 1:338

1:338

ccc konnektionslinje ddd

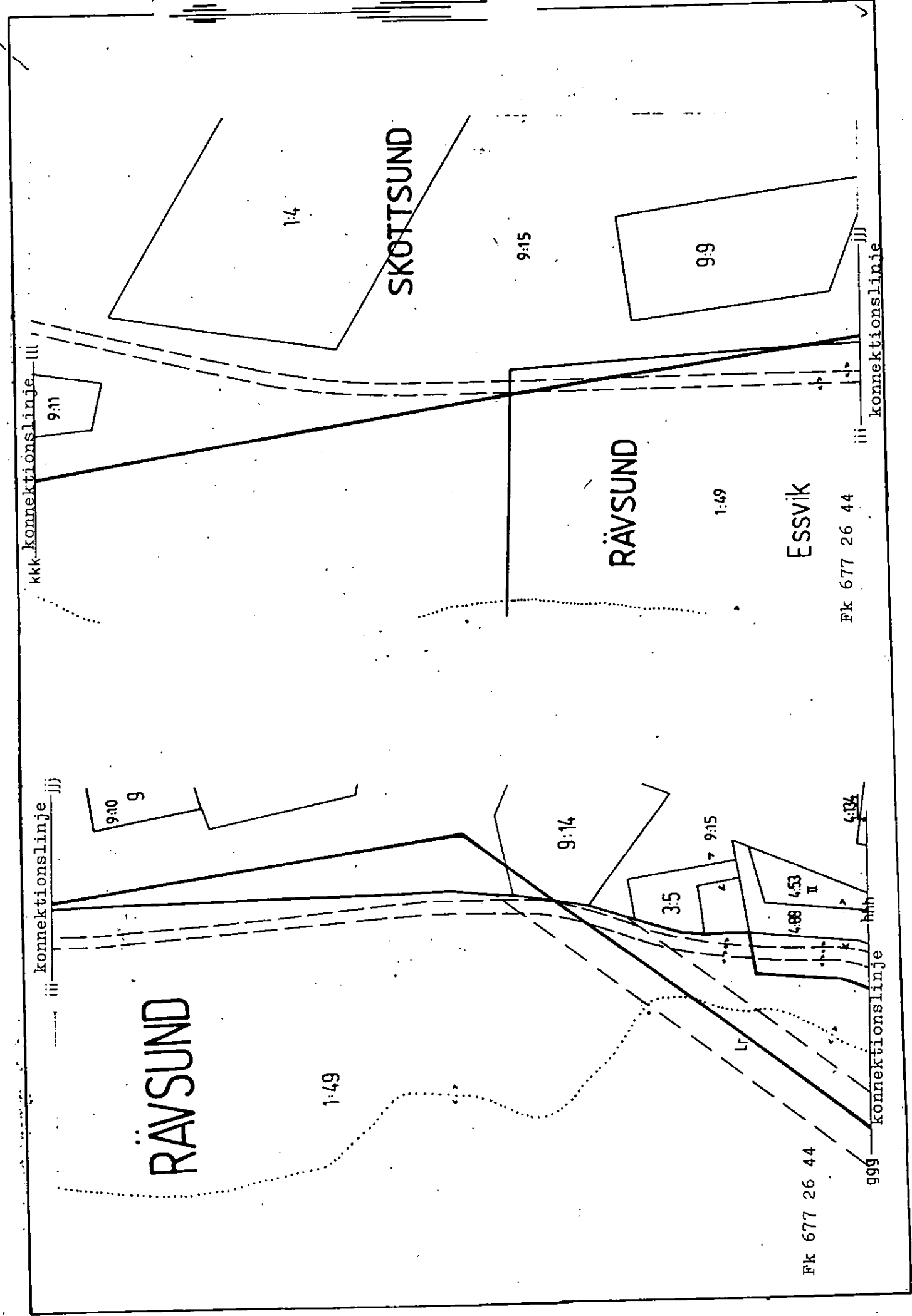
FK 677 26 24

eee konnektionslinje

konnektionslinje hhh

eee konnektionslinje fff

FK 677 26 24



kkk konnektionslinje-III

9:11

14

SKOTTISUND

9:15

99

jjj

konnektionslinje

RÄVSUND

1:49

ESSVIK

Fk 677 26 44

iii

iii konnektionslinje jjj

9:10

9

9:14

3:5

9:15

4:53 II

4:88

4:34

jjj

konnektionslinje

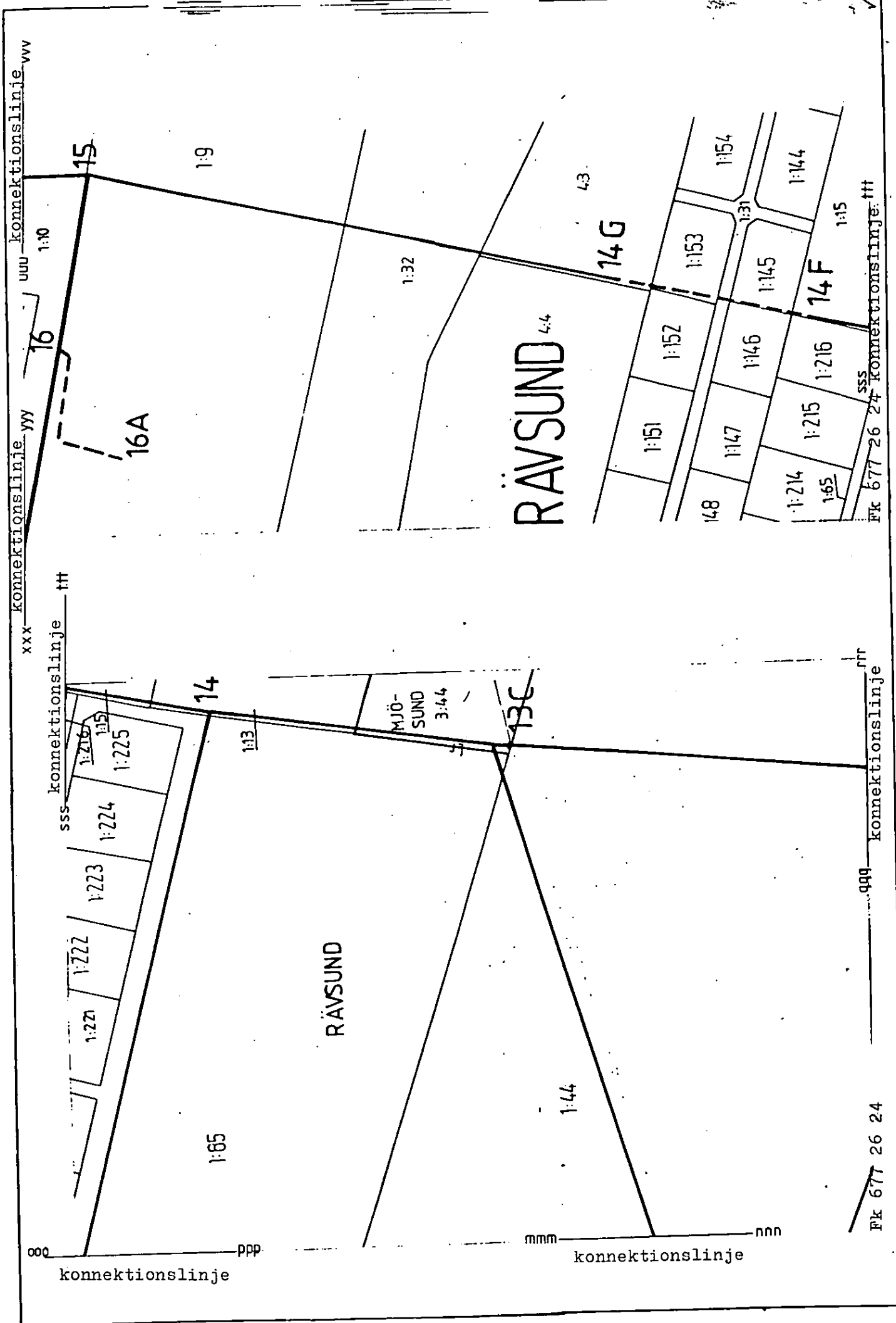
RÄVSUND

1:49

Fk 677 26 44

999





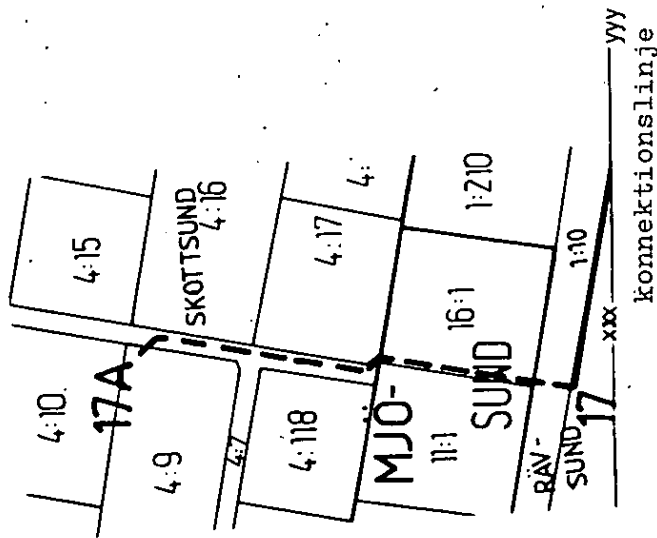
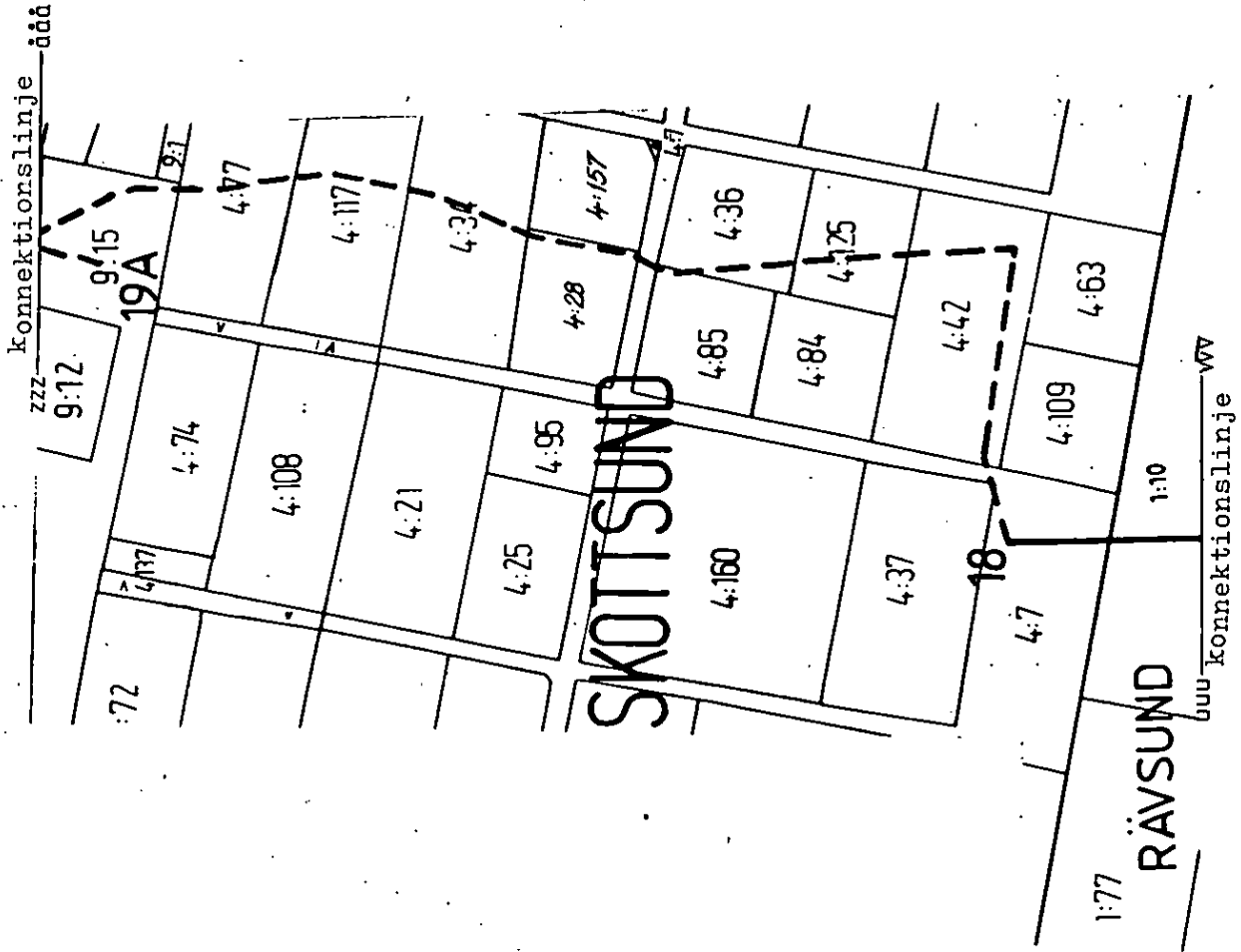
Fk 677 26 24 konnektionslinje ttt

qqq konnektionslinje rrr

Fk 677 26 24

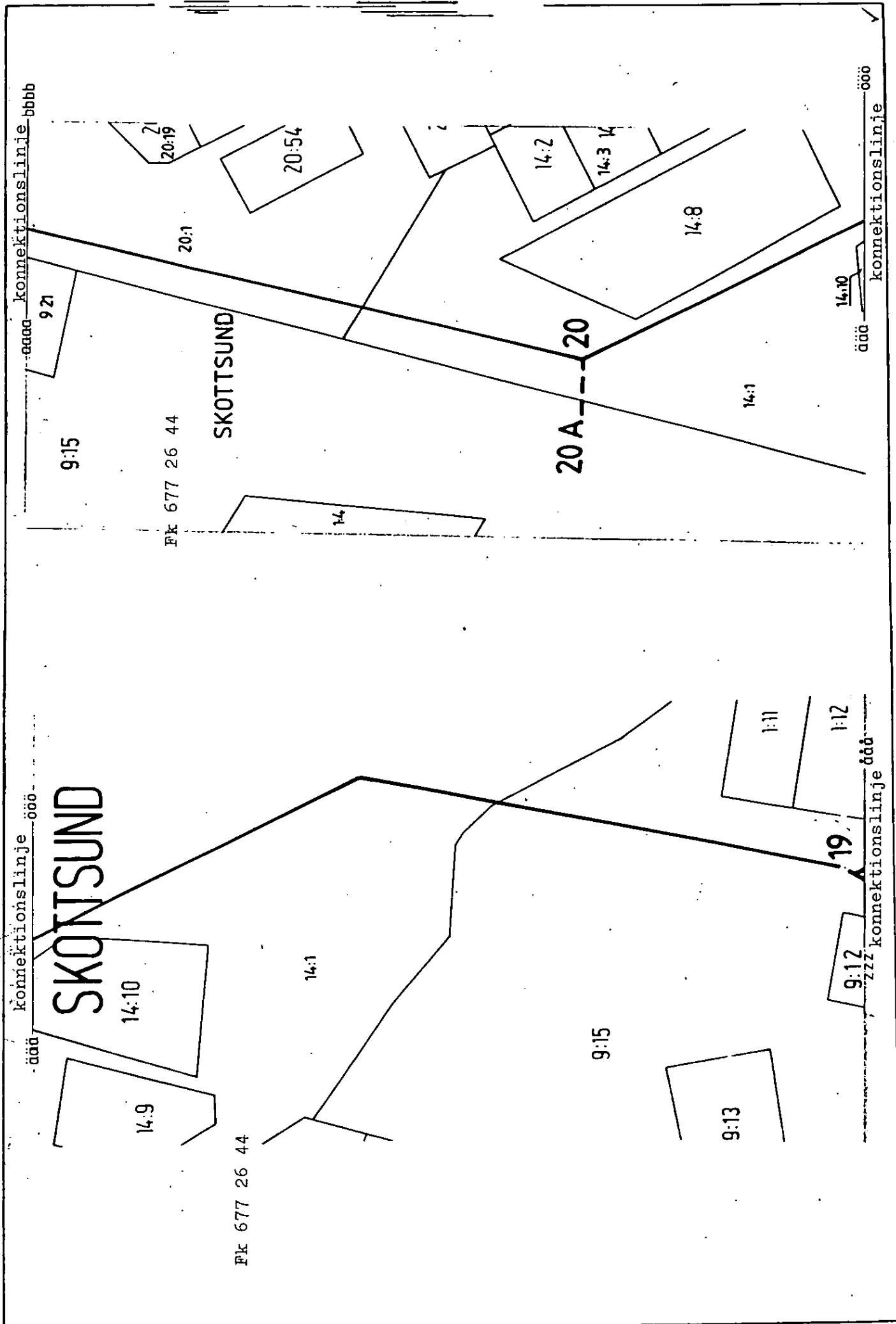
konnektionslinje

konnektionslinje



Fk 677 26 24

Fk 677 26 24



# SKOTTSUND

ccc-konnektionslinje-dddd

9:22

9:15

9:18

9:19

9:20

9:21

20:1

21-21A

20:56

bbbb

aaaa

konnektionslinje

Fk 677 26 44

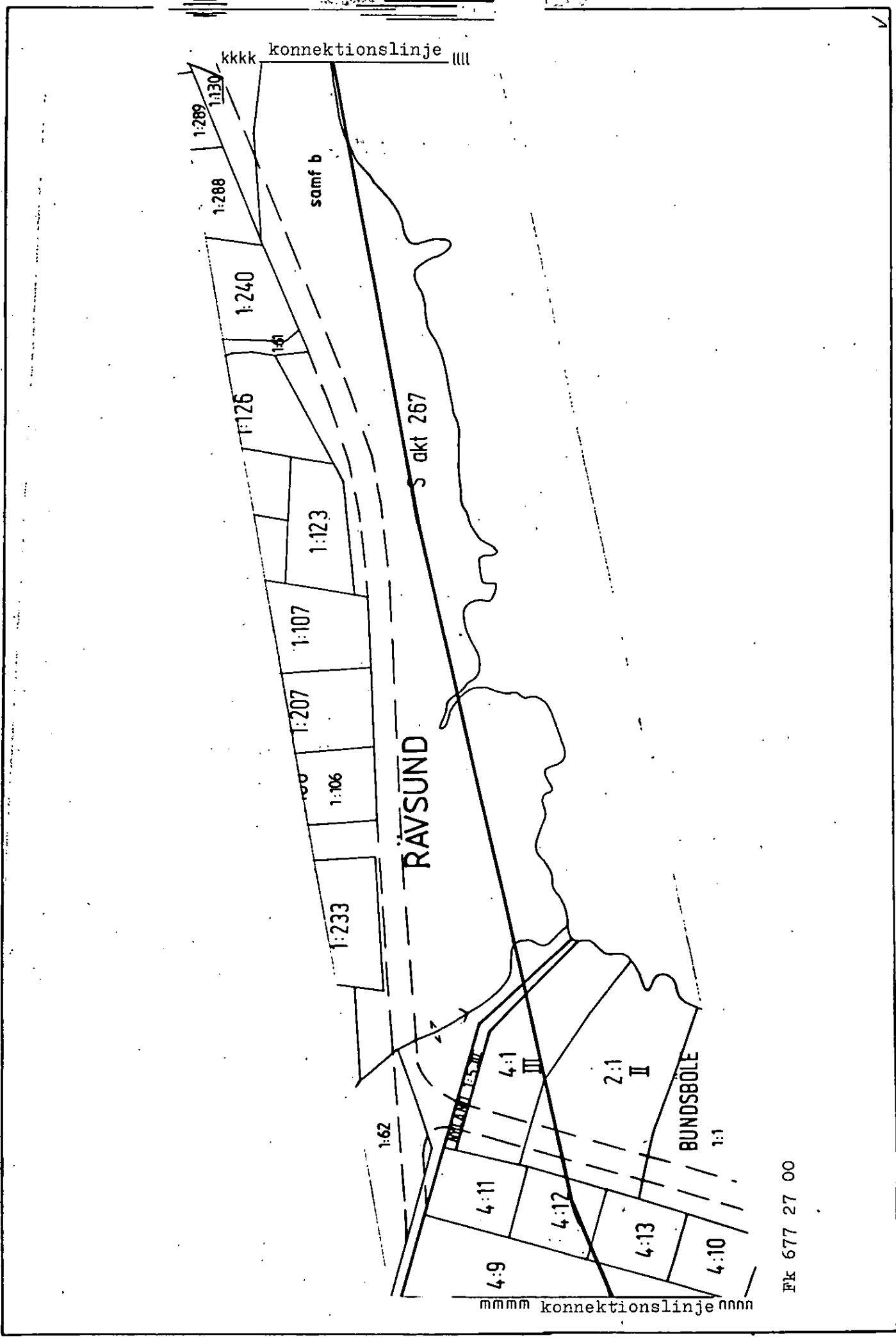




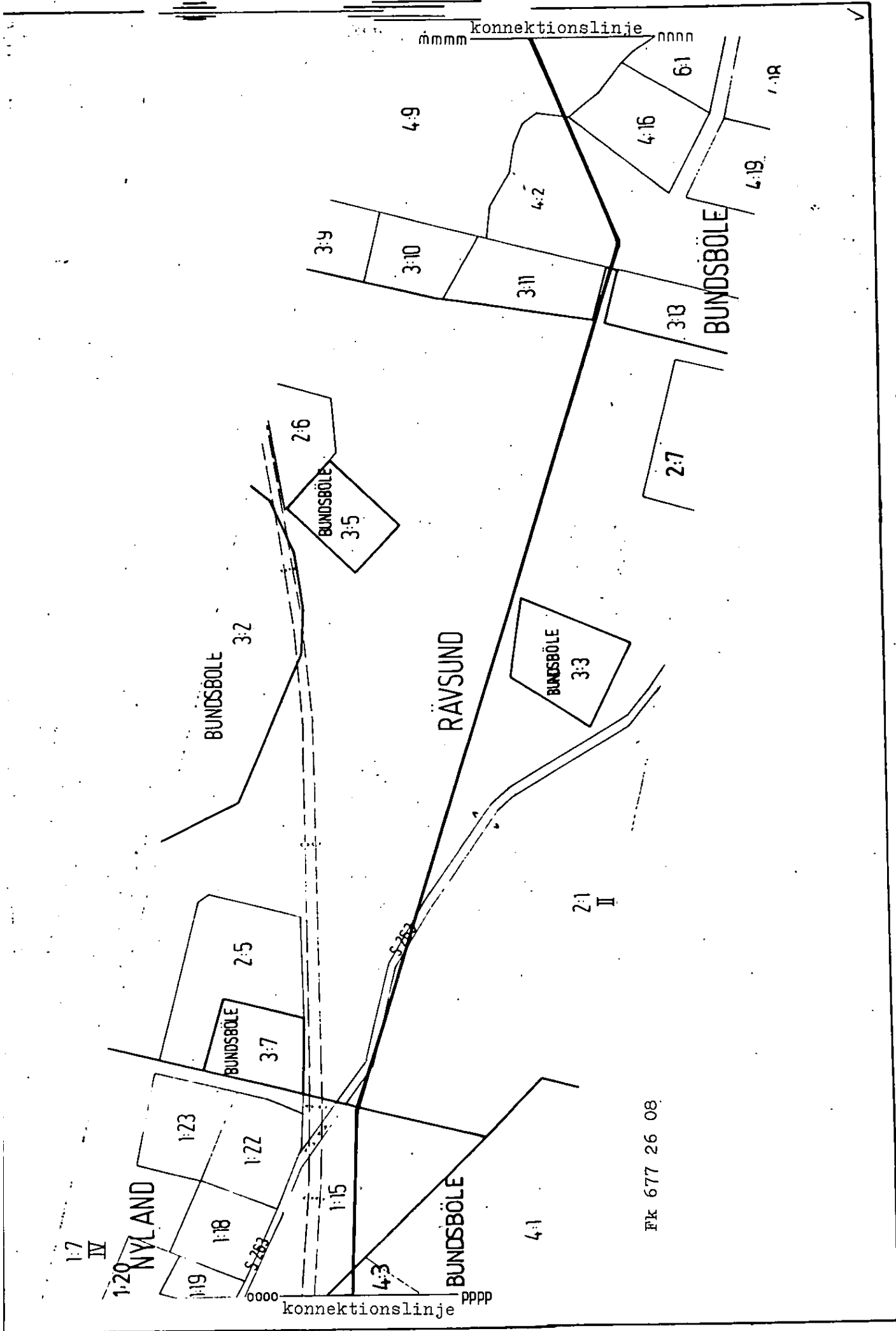




163

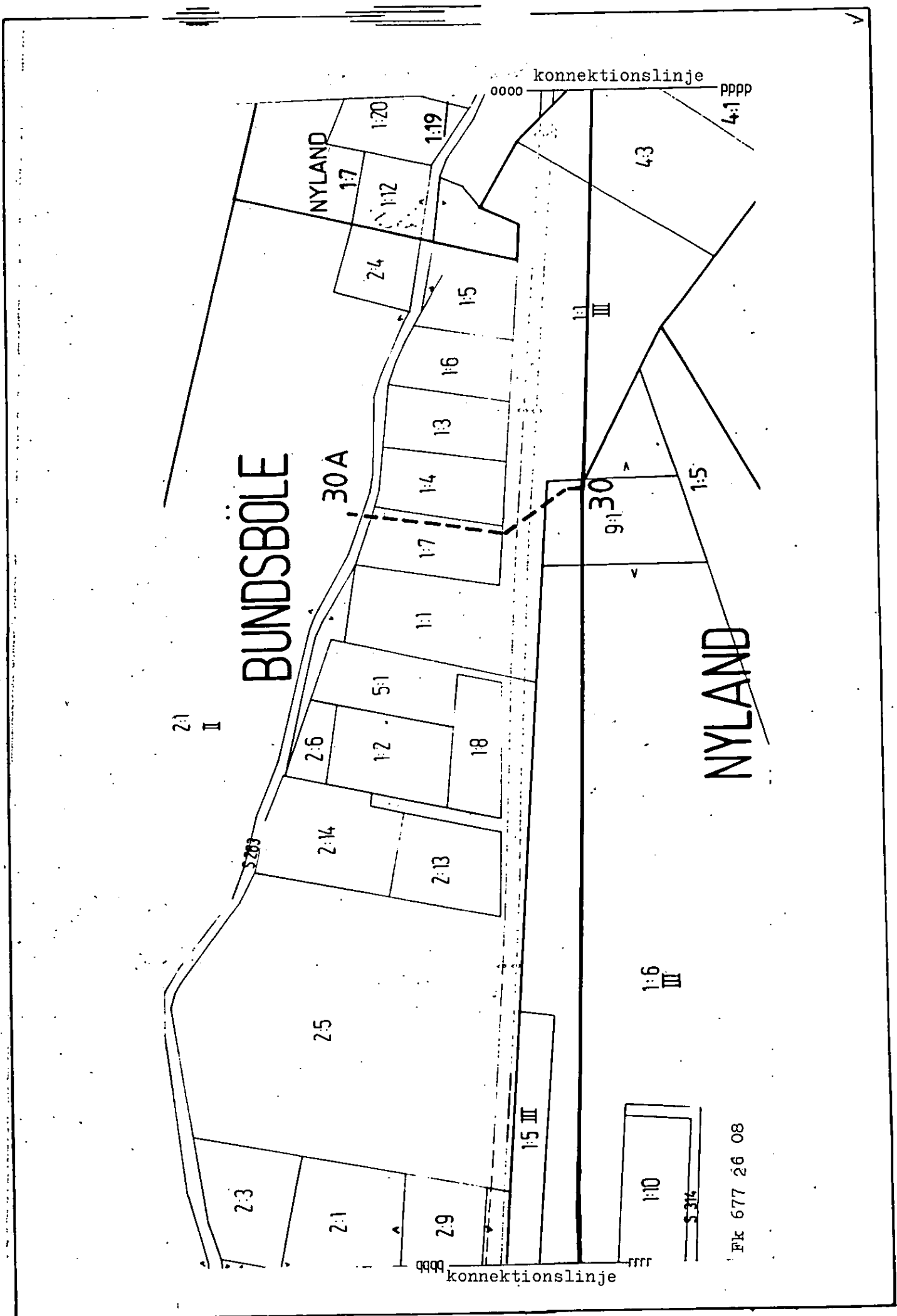


FK 677 27 00



Fk 677 26 08

167



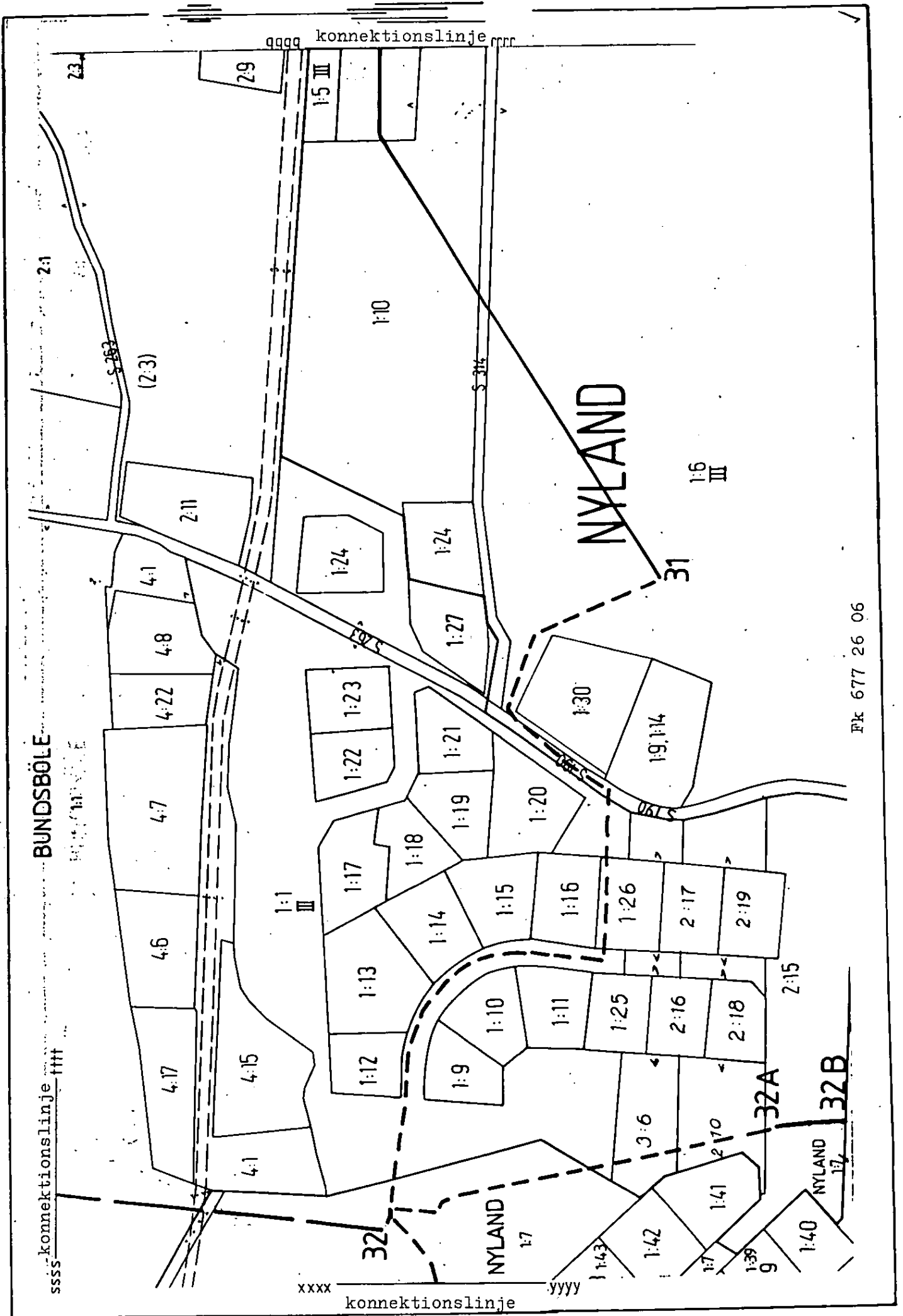
# BUNDSBOLE

# NYLAND

konnektionslinje

konnektionslinje

FK 677 26 08



PK 677 26 06

uuuu konnektionslinje vvvv

RÄVSUND

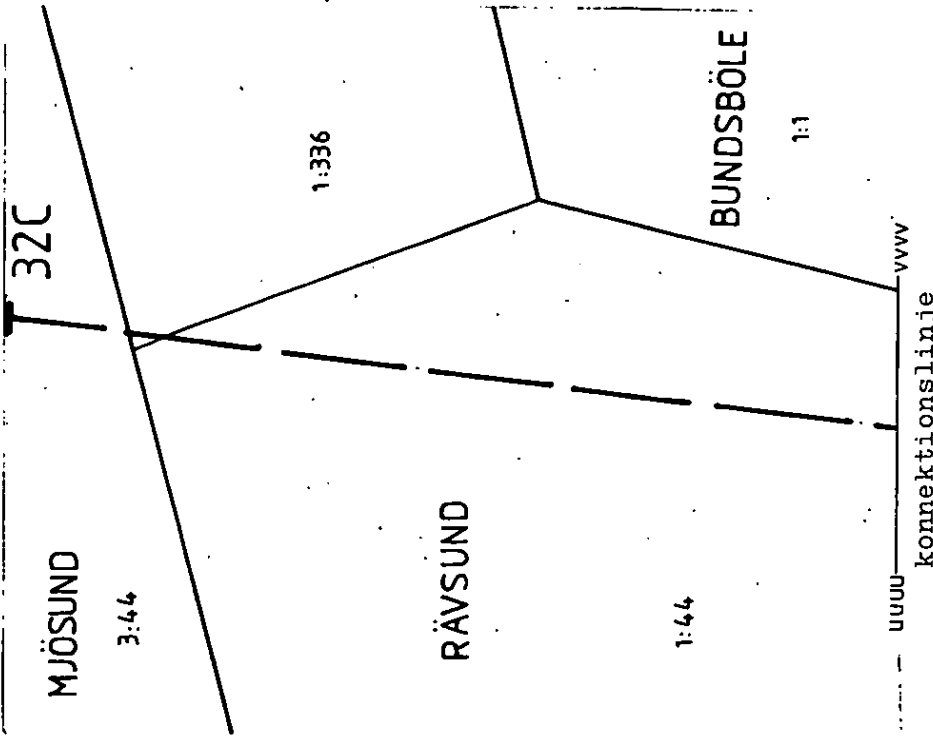
1:44

1:1 III

BUNDSBÖLE

ssss konnektionslinje tttt

Ek 677 26 06



32C

MJÖSUND

3:44

1:336

RÄVSUND

1:44

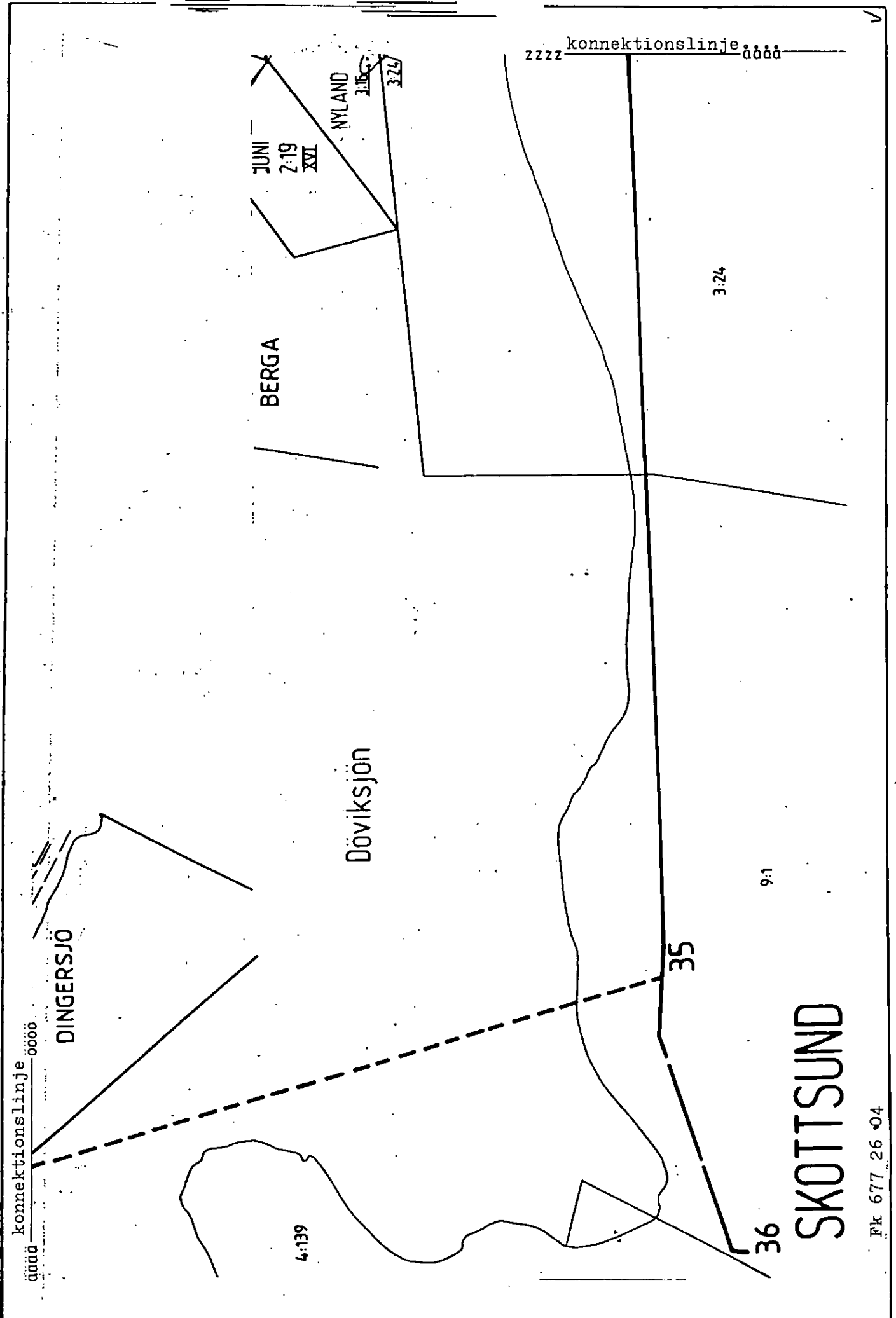
BUNDSBÖLE

1:1

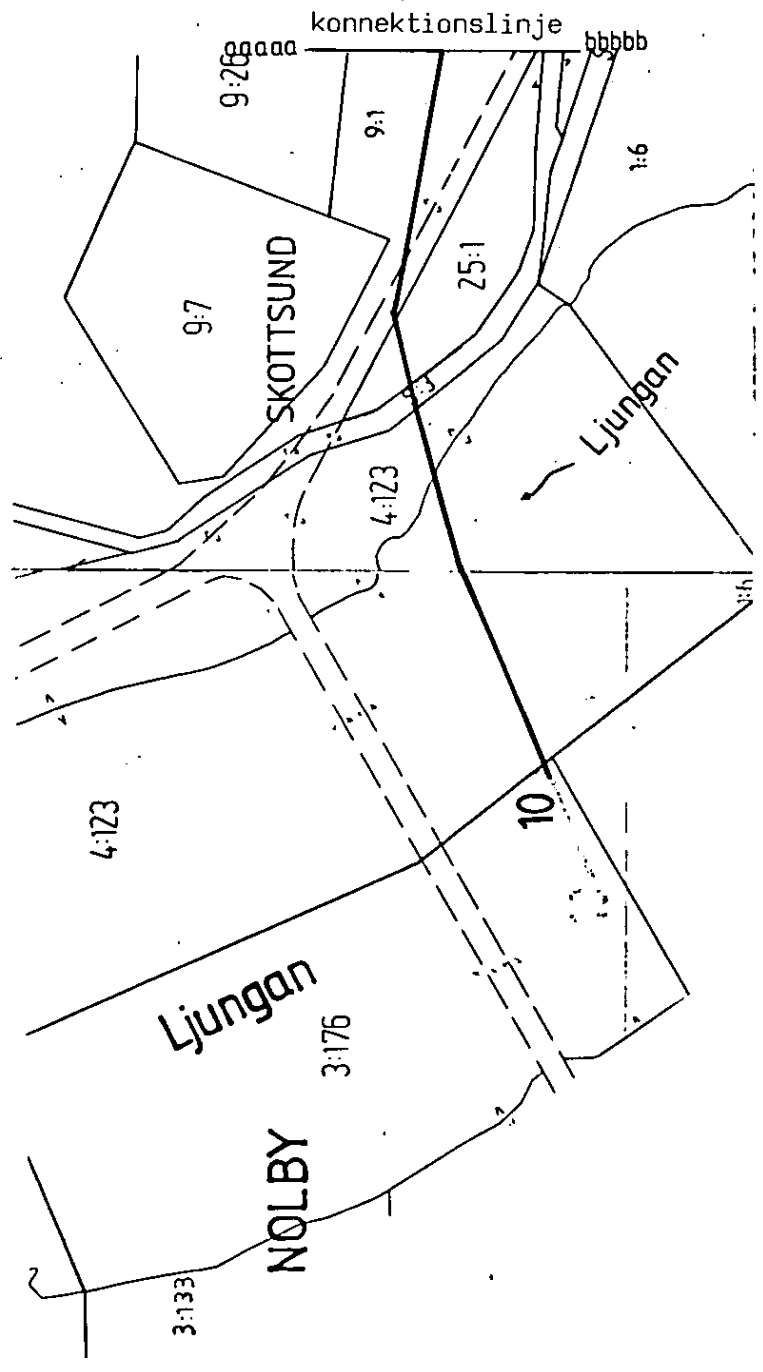
uuuu konnektionslinje vvvv

Ek 677 26 06

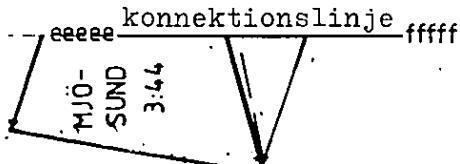








Fk 677 26 02

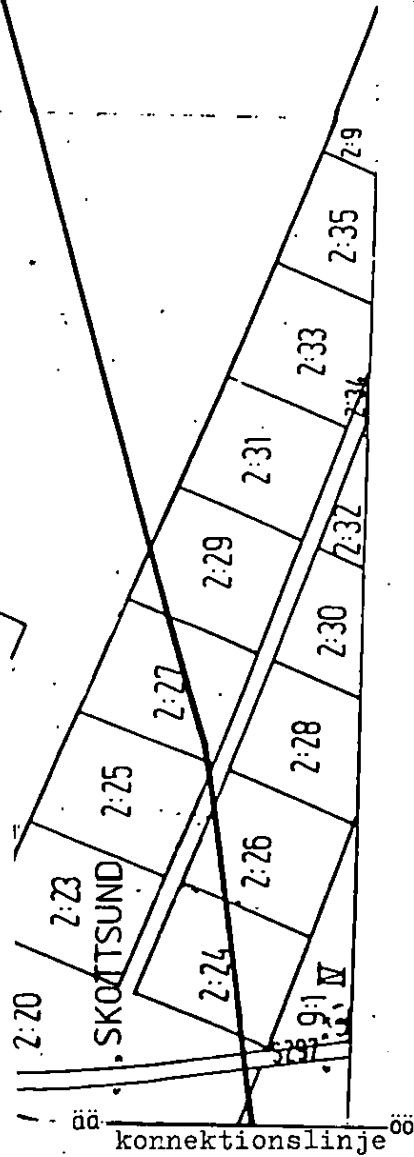


1:65

1:44

RÄVSUND

1:44



Fk 677 26 24

ggggg konnektionslinje hhhhh

1:122

1:115

1:113

RÄVSUND

MJÖSUND

3:44  
IV

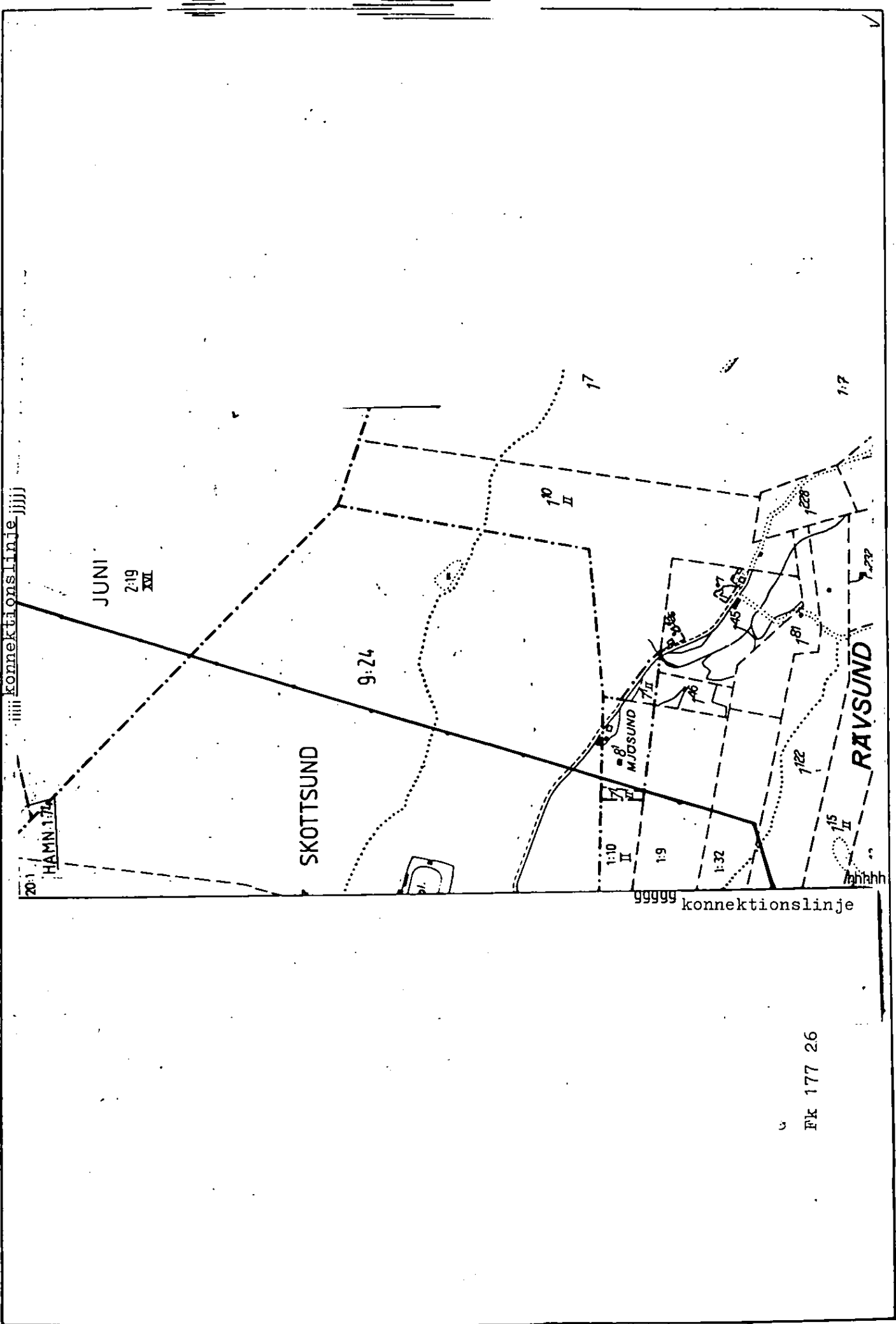
1:44

FK 677 26 24

eeeeee konnektionslinje fffff

RÄV-  
SUND





iiiiii konnektionslinje jiiijj

20:1

HAMN 1:74

JUNI  
2:19  
XVI

SKOTTSSUND

9:24

MJSUND

1:10  
II

1:9

1:32

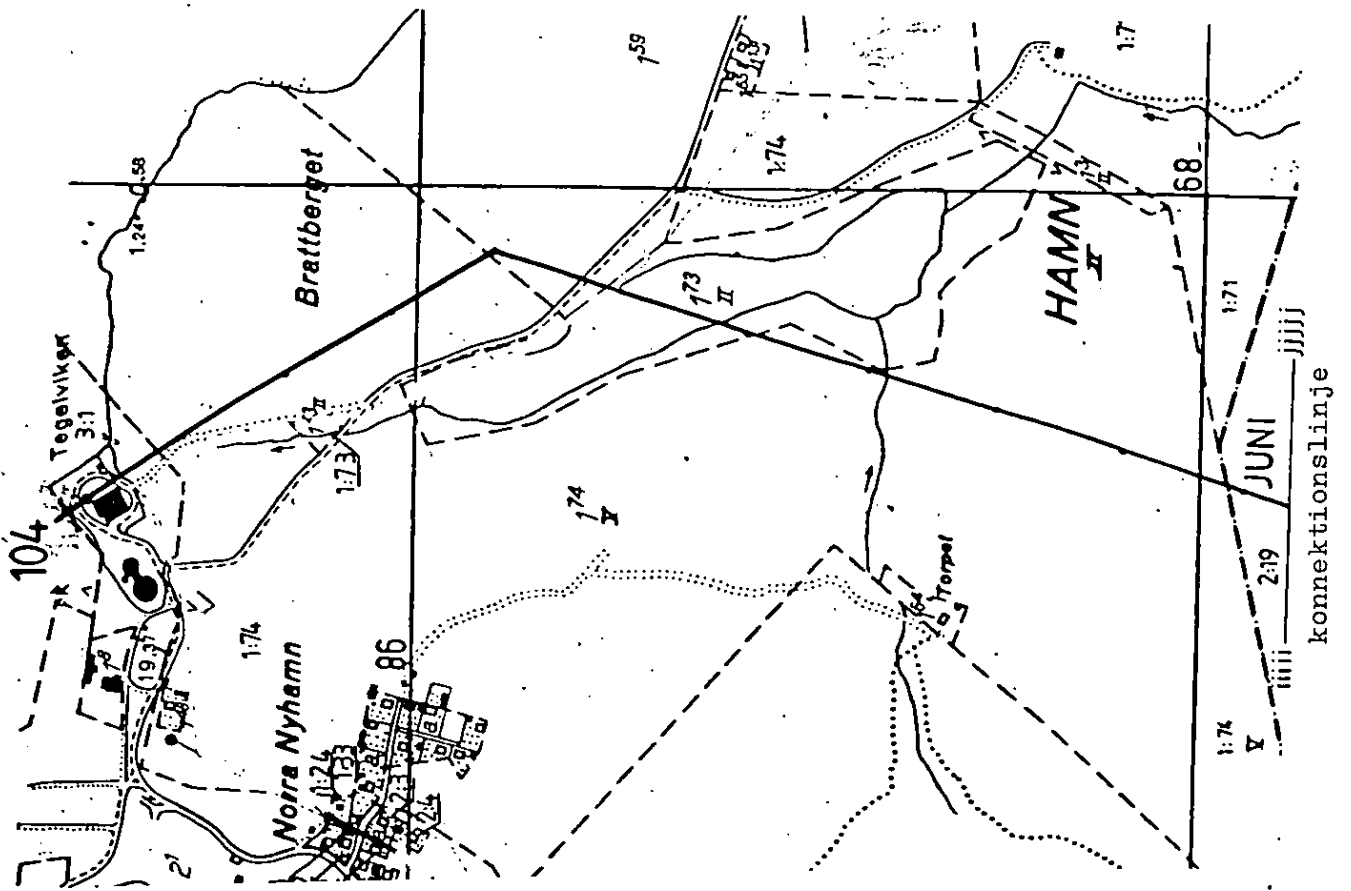
1:15  
II

RAVSUND

gggggg

konnektionslinje

FK 177 26



Fk 177 26

1:74 V  
1:199 IIII  
1:219 JUNI  
1:71 JJJJJ  
konnektionslinje



Specialenhet nr 1 i Y län

1980-03-11

Y7 52795

Ärenden	Ledningsrättsåtgärd och fastighetsreglering berörande fastigheter inom Bundsböle, Dingersjö, Hamn, Juni, Kvissle, Mjösund, Nolby, Nyland, Rävsvund, Skottsund, Stockvik och Öd.		
	Registerområde Njurunda	Kommun Sundsvall	Län Västernorrland
Förrättningslantmätare	Namn Lars Erik Eriksson		Handläggningsställe Opalen, Svartvik
Protokollförare	Namn Densamme		Handläggning <input type="checkbox"/> Utan sammanträde <input checked="" type="checkbox"/> Med sammanträde
Sakägare m m	Namn m m Se särskild förteckning, aktbilaga B. Kungörelsedelgivning, se aktbilaga 1. Personlig kallelse till sammanträdet har dessutom utskickats till fastighetsägare i vilkas fastigheter upplåtelse av ledningsrätt avses äga rum, se aktbilaga 2.		
Yrkande	Se ansökan, aktbilaga A. Edvard Selin, ombud för Bålforsens Kraft AB (Båkab), yrkar på upphävande av de kraftledningsservitut vilka blir obehövlige på grund av ledningsrättsåtgärden och att ledningsrätt ej skall upplåtas i samfällida vägar, diken och dylikt. Selin önskar vidare att sakägarkopian skickas ut snabbare efter förrättnings avslutande så att ersättningar enligt ersättningsbeslutet hinner utbetalas.		
Ledningsrättslagen	Förrättningslantmätaren redogör för det huvudsakliga innehållet i ledningsrättslagen.		
Förrättnings omfattning	Ansökan gäller befintliga kraftledningar 130 kV, 40 kV, 20 kV och 10 kV (luftledning) samt 10 kV luftkabel och jordkabel. Ledningarnas sträckning redovisas. Ledningsrättsupplåtelsen kommer att i huvudsak innefatta de rättigheter och skyldigheter som hittills tillämpats vid underhållet av de befintliga ledningarna och vid röjning av skogsgata kring ledningarna.		
Diskussion	Ulf Pettersson, Juni 2:19, motsätter sig att benämningen kalgata användes. Markägarna skall även i fortsättningen tillgodogöra sig viss skogsproduktion i skogsgatan.		



Fastighetsbildnings-  
beslut

Skäl:  
Genom tillskapandet av ledningsrätt blir kraftledningsservituten onyttiga och kan upphävas med stöd av 7 kap 5 § fastighetsbildningslagen.

Beslut:  
Servituten enligt aktbil BE upphävs.

Tillträde

Tillträde till det med ledningsrätt upplåtna utrymmet skall ske när ledningsbeslutet vunnit laga kraft. Rätten att utöva de upphävda servituten upphör den dag fastighetsbildningsbeslutet vinner laga kraft.

Ersättningsbeslut

Skäl:  
Ersättning skall utgå för breddning av upplåtna skogsgator. Vid utredning har det framkommit att 130 kV-, 40 och 20 kV-ledningarna i de flesta fall uppfyller de yrkade bredderna. Breddningen berör i huvudsak 10 kV-ledningarna där gatan ökas i förekommande fall från 6 till 8 meter.

På vissa sträckor sammanfaller skogsgatorna delvis med varandra. På parallellgående sträckor, enligt nedan, utgår ersättning för breddning upptill angivna bredder.


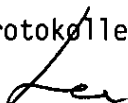
1. 130 kV och 40 kV-ledning parallellt:  
41 meters skogsgata, sträcka 102 - 103, upplåtelse A.
2. 130 kV-, 40 kV- och 10 kV-ledning parallellt:  
41 meters skogsgat, sträcka 5 - 6, upplåtelse C.
3. 40 kV- och 10 kV-ledning parallellt:  
26 meters skogsgata, sträcka 1 - 2, upplåtelse B.

För flertalet fastigheter finns i upprättade servitutsavtal eller andra överenskommelser uppgifter om ledningsgatans bredd. Där uppgifter saknas har jämförelser gjorts med förekommande bredder inom närliggande fastigheter.

Ersättning skall utgå med 0,30 kr/m<sup>2</sup> för breddning ianspråktagen areal i skogsmark.

Överenskommelser fattades mellan Båkab och berörda sakägare om att ersättning för virke inom utvidgat upplåtelseområde skall grundas på en av Båkab upprättad stämplingslängd som skall godkännas av sakägarna. Kan en uppgörelse ej komma till stånd får parterna vända sig till fastighetsbildningsmyndigheten för värdering på Båkabs bekostnad.

Intrångsersättning för intrång på tomtmark inom kalgatubredden utgår ej förrän det konstaterats att träden måste fällas. Uppgörelse fattas då i varje enskilt fall. Detta för att sk vårdträd i största möjliga mån skall sparas och risken måste bedömas i varje enskilt fall vid aktuell tidpunkt. Kan uppgörelse ej nås får parterna vända sig till fastighetsbildningsmyndigheten för värdering på Båkabs bekostnad.

	<p>Upplåtelsen och ändringen av ledningsrätt är väsentligen utan betydelse för rättsägare som avses i 14 § andra stycket och 30 § andra stycket ledningsrättslagen.</p> <p>Fastighetsregleringen är väsentligen utan betydelse för rättsägare som avses i 5 kap 16 § första stycket och 18 § andra stycket fastighetsbildningslagen.</p> <p>Beslut:</p> <p>Bålforsens Kraft AB skall direkt till ägarna av i bifogade ersättningslängd, aktbilaga C, upptagna fastigheter erlægga i längden angiven ersättning. Ersättningarna skall erläggas senast tre månader efter det att ersättningsbeslutet vunnit laga kraft.</p>
Fördelning av för- rätningskostnader	Bålforsens Kraft AB hela kostnaden.
Aktmottagare	<p>Bålforsens Kraft AB, Box 1210, 851 22 SUNDSVALL.</p> <p>Sundsvalls Kommun, Norrmalmsgatan 4, 851 85 SUNDSVALL, utdrag av handling.</p> <p>Statens Järnvägar, Bandistriktsexp., Landsvägsallén 4, 852 38 SUNDSVALL, utdrag av handling.</p> <p>Ulf Pettersson, Gäddvägen 3, 860 20 NJURUNDA, utdrag av handling.</p>
Förrättnings försättande	<p>Förrättningen skall avslutas med sammanträde på fastighetsbildningsmyndighetens kontor, Trädgårdsgatan 15, 871 01 HÄRNÖSAND, fredagen den 28 mars 1980 kl 11.00.</p> <p>Vidare underrättas närvarande sakägare om tiden och sättet för anförande av besvär.</p> <p>Vid protokollet    Lars Erik Eriksson</p> <p>Protokollet uppsatt 1980-03-11    Förrättningslantmätare</p>

Specialenhet nr 1 i Y län

1980-03-28

Y7 52795

Ärenden	Ledningsrättsåtgärd och fastighetsreglering berörande fastigheter inom Bundsböle, Dingersjö, Hamn, Juni, Kvissle, Mjösund, Nolby, Nyland, Rävsvund, Skottsund, Stockvik och Öd.		
	Registerområde Njurunda	Kommun Sundsvall	Län Västernorrland
Förrättningslantmätare	Namn Lars Erik Eriksson		Handläggningsställe FBM:s kontor
Protokollförelse	Namn Densamme		Handläggning <input type="checkbox"/> Utan sammanträde <input checked="" type="checkbox"/> Med sammanträde Närvarande
Sakägare m m	<p>Namn m m</p> <p>Se särskild förteckning, aktbilaga B.</p> <p>Inga sakägare närvarande.</p> <p>Förrättningshandlingarna är ej färdigställda varför förrättningen inte kan avslutas.</p> <p>Förrättningen avslutas med sammanträde på fastighetsbildningsmyndighetens kontor, Trädgårdsgatan 15, 871 01 HÄRNÖSAND, måndagen den 14 april 1980, kl 9.00.</p> <p>Vid protokollet</p> <p><i>Lars Erik Eriksson</i> Lars Erik Eriksson</p> <p>Protokollet uppsatt 1980-03-28</p> <p><i>L</i> Förrättningslantmätare</p>		
Förrättnings fortsatta handläggning			

Specialenhet nr 1 i Y län

1980-04-14

Y7 52795

Ärende	Ledningsrättsåtgärd och fastighetsreglering berörande fastigheter inom Bundsböle, Dingersjö, Hamn, Juni, Kvissle, Mjösund, Nolby, Nyland, Rävsvund, Skottsund, Stockvik och Öd.		
	Registerområde Njurunda	Kommun Sundsvall	Län Västernorrland
Förrättningslantmätare	Namn Lars Erik Eriksson		Handläggningsställe FBM:s kontor
Protokollförare	Namn Densamme		Handlagd <input type="checkbox"/> utan sammanträde <input checked="" type="checkbox"/> med sammanträde
Sakägare m m	Namn m m Se särskild förteckning, aktbilaga B.  Inga sakägare närvarande.  Samtliga förrättningshandlingar har färdigställts i koncept, varför förrättningen kan avslutas.		
Avslutningsbeslut och besvärshänvisning	Förrättningen avslutas. Den som vill besvara sig över förrättningen får anföra besvär hos Härnösands Tingsrätt, Fastighetsdomstolen, Box 108, 871 01 HÄRNÖSAND 1.  ----- Besvaren skall ha kommit in till tingsrätten inom fyra veckor från denna dag eller senast den 1980-05-12  ----- Om besvär anføres skall vid besvärslagan fogas två avskrifter av denna och av handlingar som eventuellt hör till inlagen		

Vid protokollet

*Lars Erik Eriksson*  
Lars Erik Eriksson

Protokollet uppsatt/uppvisat	Förrättningen godkännes
Datum 1980-04-14	
<i>lee</i>	
Förrättningslantmätare	