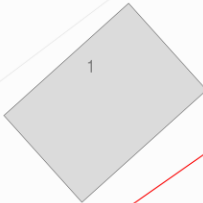


VITBERGA 2:5

HELGONA-EKEBY 1:7

HELGONA-EKEBY 1:1



HELGONA-EKEBY 1:7


Skala 1:400


Datum 2023-05-12


Utskriven av Wänggren Ida


Teckenförklaring


Fastighetsinformation och KIR

 Medelfel 0.001 - 0.050

 Medelfel 0.051 - 0.200

 Medelfel 0.201 - 0.500

 Medelfel > 0.500

 Fastighetsgräns tolkad Kartenheten (fel i registerkartan)

 Markerade punkter

0 15 m 30 m

