










**KARTBETECKNINGAR**


-  Fastighetspunkt
-  Fastighetsgräns
-  Planerad fastighetsgräns
-  Planområdesgräns
-  Markanvändningsgräns
-  Egenskapsgräns
-  Allmän ledning under mark
-  Mark som ej eller delvis får bebyggas
-  Bostadshus, fasad respektiv takkontur
-  Samhällsfunktion, fasad respektiv takkontur
-  Verksamhetsbyggnad, fasad respektiv takkontur
-  Ekonombyggnad, fasad respektiv takkontur
-  Komplementbyggnad, fasad respektiv takkontur


KOORDINATSYSTEM: SWEREF 99 16 30

HÖJDSYSTEM: RH 2000

Angivna VA-anslutningar avser vattengång i förbindelsepunkt

-   $\approx 6,90$  Spillvattenledning
-  D= Dagvattenledning
-  V= 7,18 Vattenledning

 VA-Information saknas. Kontakta Nyköping Vatten på Tekniska Divisionen. Tel: 0155-24 88 00

 Ej kommunala VA-anslutningspunkter

För övriga ledningar kontakta Ledningskollen.se

Bygglovenheten, Nyköpings kommun 2021-03-29

