



Akt nr:
13 - ROL - 529

AU\$13-ROL-529

FASTIGHETSBILDNINGSMYNDIGHETEN

Varbergs lantmäteridistrikt.....

Rolfstorp
529

HANDLINGAR

Upprättade år 1982	Dnr N2 61 820
Ärende Avstyckning från MUTE 10:5 samt fastighetsreglering berörande MUTE 1:3, 10:9 och styckningslotten A.	
Registerområde Rolfstorps socken	
Kommun Varberg	Län Halland

Ankom till
LÄNSSTYRELSEN I HALLANDS LÄN
Fastighetsregistermyndigheten
27 MAJ 1982
306 | 82

Till akten hör

1 band

17 numrerade sidor

innehållande karta

1 annan karta

Lantmäteriet BI 0280. 80-12. 75 000. Liber Förlag 38-80398-7

Nr 529

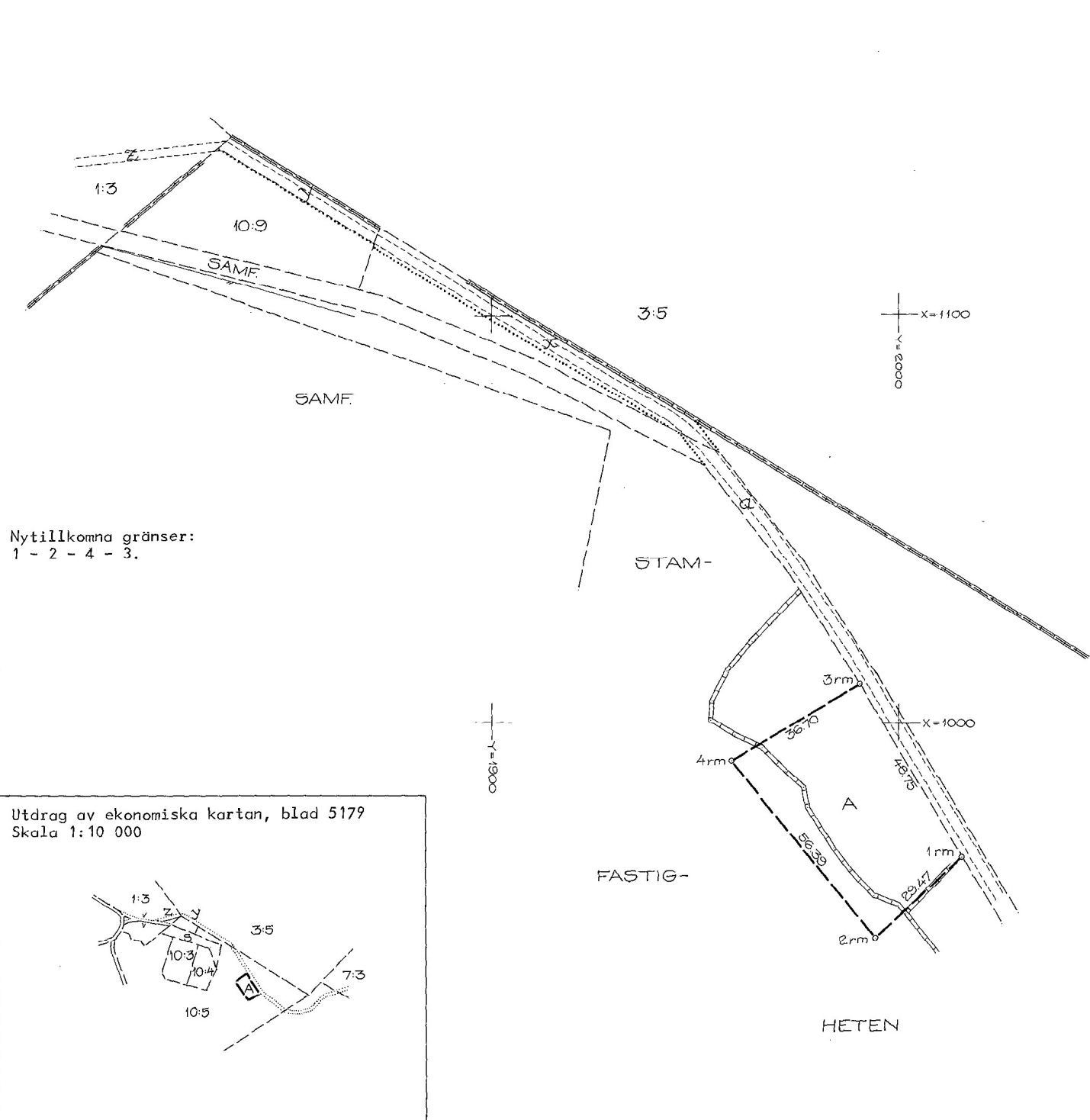
Rolfstorp

1 band 17 sidor
Kartor: i akt at
/ små pl st pl
rull

Arende Avstyckning från MUTE 10:5 samt fastighetsreglering berörande Mute 1:3 och 10:9 och styckningslotten A		Kommun Varberg	Län Halland	TEKNISK BESKRIVNING Koordinatförteckning Punkt Markering x y	
Förrättningslantmätare <i>Anders Nordström</i> Anders Nordström		Registreringsbevis Registreringsdatum 1982-07-02 För fastighetsregistermyndigheten <i>Monica Sjunnesson</i>		1 rm 967,53 2015,28 2 rm 947,07 1994,07 3 rm 1009,55 1990,57 4 rm 991,10 1958,84	
Fastighet, område m m	Fig	Area hektar, m ² delarea ± ändring/summa	Ägare, uppgifter till lokal skattemyndighet och andra anmärkningar rm = rör i mark		

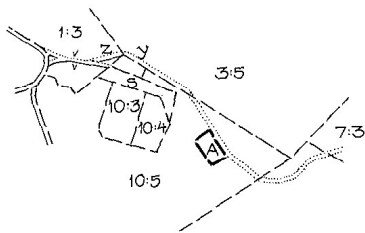
FASTIGHETSÄTTSLIG BESKRIVNING, aktbil BE

Lotten A = Mute 10:10



Nyttillkomna gränser:
1 - 2 - 4 - 3.

Utdrag av ekonomiska kartan, blad 5179
Skala 1:10 000



Framställd genom nymätning	Skala 1:1000	Mätclass	Koordinatystem lokalt
För det tekniska innehållet svarar	Reg karta, lägesangivning Fk 0 5179: 88	Beteckningsstandard	

Mätning | Beräkning | Kartering | Ritn redigering

BA BA BA SK

Rolfstorp 529

Rolfstorp 529

FASTIGHETSBLDNINGSMYNDIGHETEN

BESKRIVNING

1

BE

Datum

Dnr

1982-05-26

N2 61 820

Varbergs lantmäteridistrikt

Arenda

Avstyckning från

MUTE 10:5

samt fastighetsreglering berörande Mute 1:3 och 10:9 och styckningslotten A

Kommun

Varberg

Län

Halland

Registreringsdatum

1982-07-02

Dnr


306/82

Registerområde

Rolfstorps socken

Uppgift om åtgärd för-rättningen avsett har införts i fastighetsregistret

Monica Sjunnesson
För fastighetsregistermyndigheten

Fastighet, område m m 1	Fig 2	Areal hektar , m ² delareal 3	± ändring/summa 4	Ägare, uppgifter till lokal skattemyndighet och andra anmärkningar 5
Lotten A		Mute 10:10	1722	Leif och Birgit Ingmarsson Pl 128 B 430 16 Rolfstorp 00-13 Lotten A berörs av fastighetsreglering, se nedan Samfälligheten a har bildats vid hemmansklyvning 1882-11-25 (akt 145).
Nytt servitut				
1. Rätt att använda ett 5 meter brett vägområde, x				
2. Rätt att använda den samfällda vägen a, vari stamfastigheten har del				
3. Rätt att anlägga, underhålla och förnya en infiltrationsanläggning cirka 10 meter sydväst om lotten A				
Till förmån för: Lotten A				
Belastar: Mute 10:5				
FASTIGHETSREGLERING				
Mute 10:9				Bror Johansson
Nytt servitut				
Rätt att använda ett 4 meter brett område, y, för utfart				
Till förmån för: Lotten A				
Belastar: Mute 10:9				
Mute 1:3				Sören Gilbert Svensson
Nytt servitut				
Rätt att använda ett 4 meter brett område, z, för utfart				
Till förmån för: Lotten A				
Belastar: Mute 1:3				
Lotten A				ägare, se ovan
Nya servitut, se Mute 1:3 och 10:9				
Ersättning: ingen				
I tjänsten:				
Anders Nordström Förrättningslantmätare				
 Bo Ahlström Ingenjör <i>cert</i>				