

Karta över
 kvarteret Lilly
 i Limhamn i Malmö

med förslag till ändring av tomtindelning för del av kvarteret
 upprättad 10. 4. 1972 av

Arne Santesson
 Arne Santesson
 Stadsingenjör

Avskrift.

Nr 1206
 År 1972 den 10 maj blev det å denna
 karta avfattade förslaget till ändring
 av tomtindelning för del av
 kvarteret Lilly i Limhamn
 i Malmö av byggnadsnämnden
 godkänt under ovanstående nr i protokollet;
 betygar, Malmö som ovan.

Ex officio
 Göran Cronholm
 (Göran Cronholm)

Avskrift

LAGAOKAFBEVIS
 Datum
 7. JULI 1972
 Lömsstyrelsen fastställde i dag denna
 tomtindelning. Enligt byggnadslagen
 150 § 3a stycket har beslutet vunnit
 laga kraft.
 Kristofer Törngård

AVSKRIFT


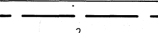
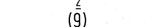



BEVIS
 Datum
 1972-07-27
 Fastighetsregisternämndens beslut i
 dag att lägga saken till nummer
 som föreslås i denna tomtindelning.
 Rudolf Melander

Avskriftens vidimeras:

Rudolf Melander

REGISTRERAD

Beteckningar:

	kvartersgräns eller annan områdesgräns enligt gällande stadsplan
	område, som får bebyggas enligt gällande stadsplanebestämmelser
	gräns för fastighet
	tomtgräns
	nummer på fastighet redovisad i tomtbok
	nummer på tomt

x=19000
 00051-K

x=19000
 00051-K

x=19000
 00051-K

x=18840
 00051-K

x=19000
 00051-K

x=19000
 00051-K

x=19000
 00051-K

x=18840
 00051-K

